


7.3. Bodenrichtwertinformation

(unmaßstäblich)

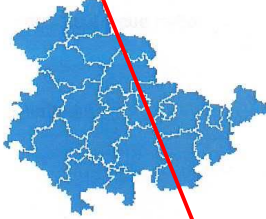


Gutachterausschuss für Grundstückswerte für das Gebiet des Landkreises Hildburghausen, des Landkreises Schmalkalden-Meiningen und der kreisfreien Stadt Suhl

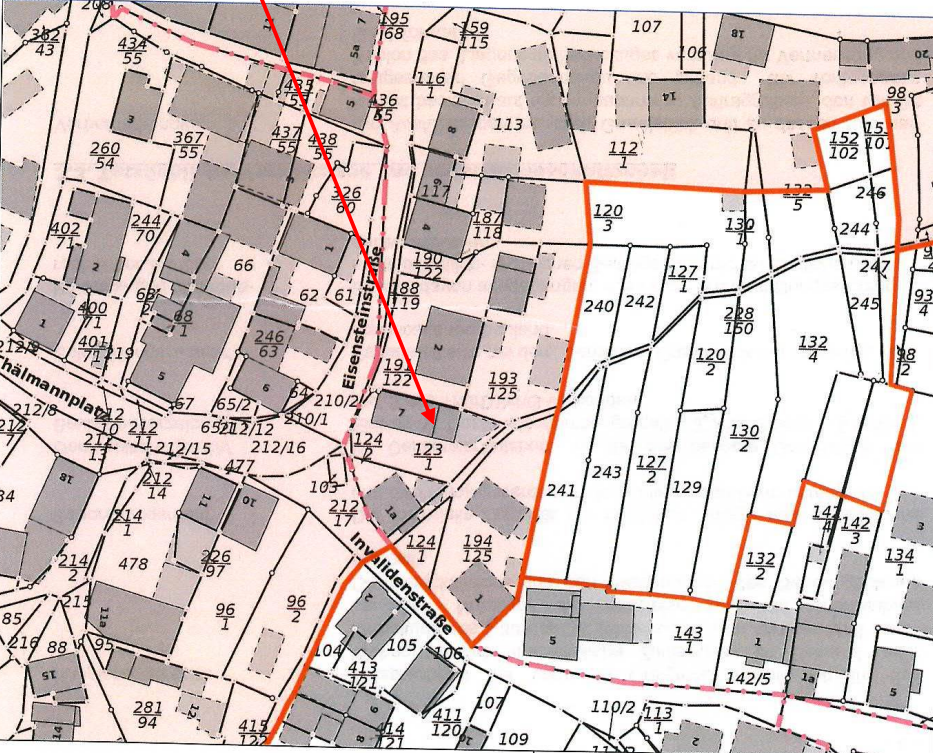
Geschäftsstelle beim Thüringer Landesamt für Bodenmanagement und Geoinformation
 Hoffnung 30, 98574 Schmalkalden
 Telefon: 0361 57 4163-017, E-Mail: gutachter.schmalkalden@tlbg.thueringen.de

Bodenrichtwertinformation


Übersicht Thüringen



Gemeinde	Brotterode-Trusetal
Gemarkungen	Auwallenburg, Herges Vogtei, Laudenbach, Trusen
Bodenrichtwertnummer	363030
Bodenrichtwert [Euro/m²]	18
Stichtag	01.01.2022
Entwicklungszustand	baureifes Land
abgabenrechtlicher Zustand	erschließungsbeitragsfrei nach BauGB und ThürKAG
Nutzungsart	Mischgebiet
Bauweise	offen
Fläche [m ²]	600



Basiskarte: ALKIS zum Stichtag
www.bodenrichtwerte-th.de | www.gutachterausschuesse-th.de



Maßstab:
Ca. 1 : 1000

erstellt am:
07.10.2022

7.4. Fotoanlage



FOTO 1
SÜD- WEST- ANSICHT MIT
GRUNDSTÜCKSAUFFAHRT



FOTO 2
SÜDANSICHT MIT ANBAU IM
HINTERRAUM



FOTO 3
NORDANSICHT



Foto 4
NORD- WEST- ANSICHT



Foto 5
NORD- OST- ANSICHT



Foto 6
ANBAU NORDANSICHT



Foto 7
GRUNDSTÜCKSEINFAHRT



Foto 8
HINTERRAUM



Foto 9
TERRASSE/NEBENEINGANG