



Gutachterausschuss für Grundstückswerte
in Sachsen-Anhalt

Geschäftsstelle:
Landesamt für Vermessung und Geoinformation
Sachsen-Anhalt
Otto-von-Guericke-Straße 15, 39104 Magdeburg

Auszug aus der
Bodenrichtwertkarte
für Bauland

Stichtag: 01.01.2024

Flurstück: 51/2
Flur: 1
Gemarkung: Hüttenrode

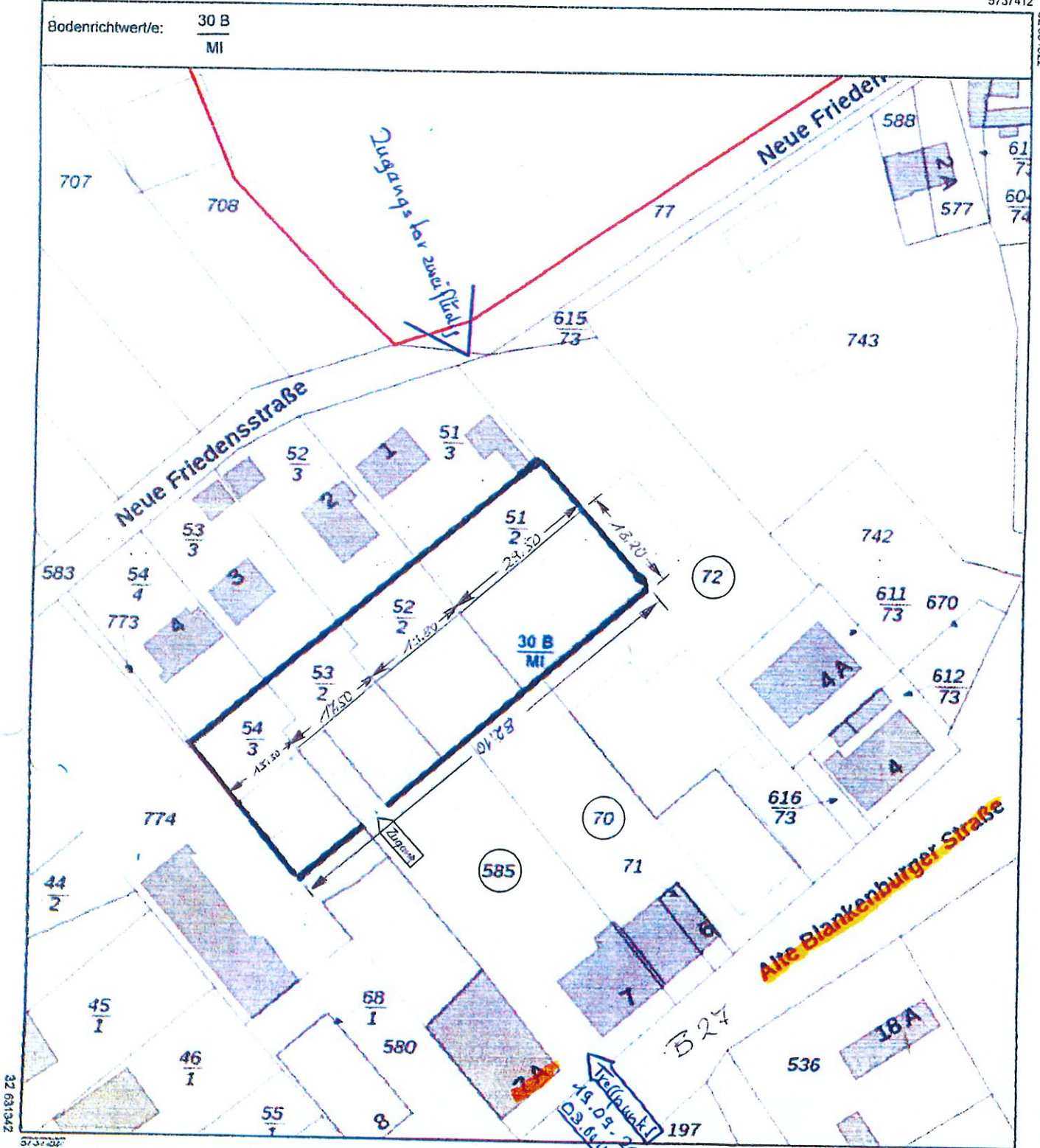
Gemeinde: Blankenburg (Harz), Stadt
Kreis: Harz

Bodenrichtwertkarte:

Erstellt am 14.08.2025

5737412

32 631342

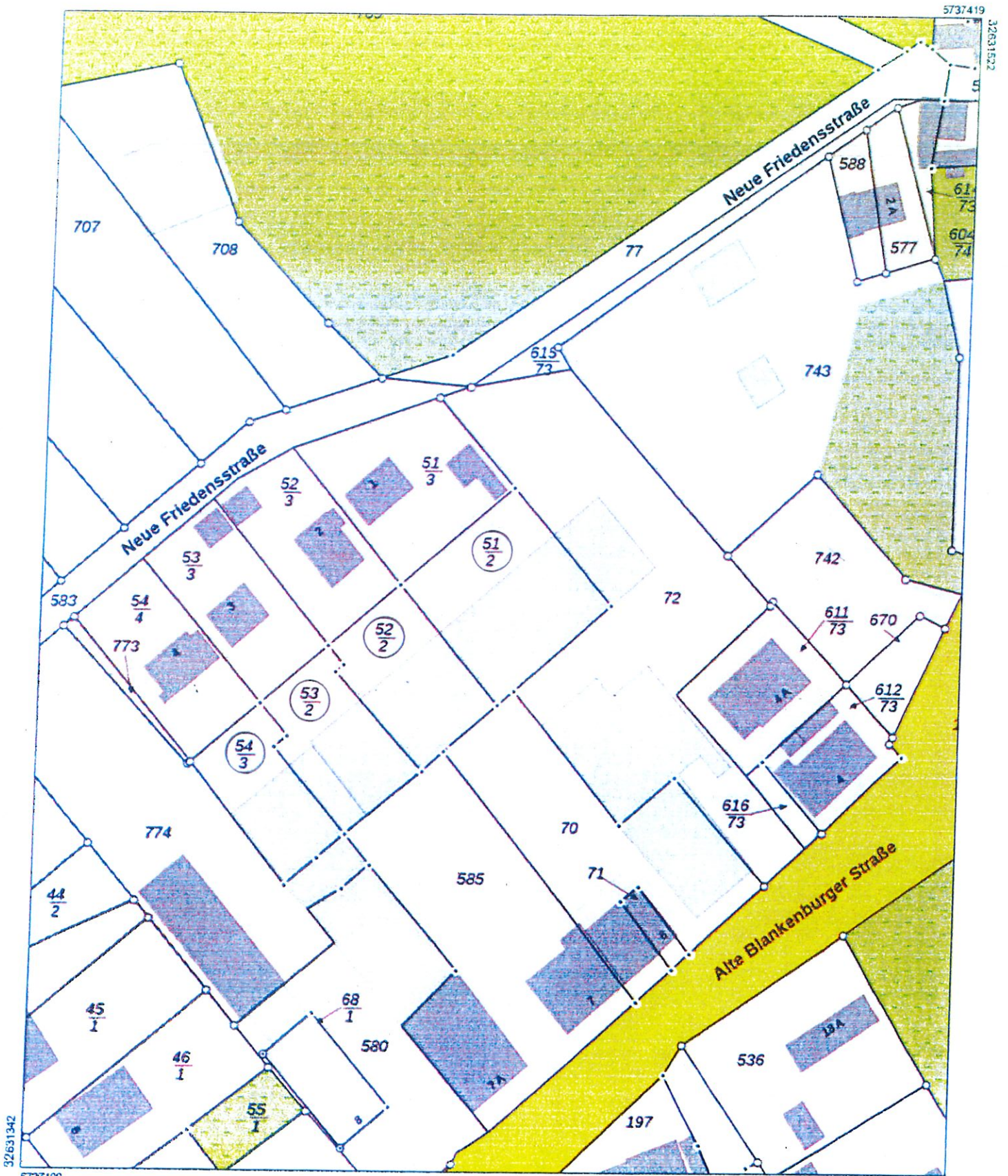


32 631342

Maßstab: 1:1.000 Meter

Dieser Auszug ist gesetzlich geschützt. Es gelten die Nutzungsbedingungen für die Daten der Landesvermessung, des Liegenschaftskatasters, des Geobasisinformationssystems und der Grundstückswertermittlung des Landesamtes für Vermessung und Geoinformation Sachsen-Anhalt (LVermGeo).


1/2771 Blatte



**Landesamt für Vermessung und Geoinformation
Sachsen-Anhalt (LVermGeo)**
Otto-von-Guericke-Straße 15, 39104 Magdeburg

Flurstück: 51/2 Gemeinde: Blankenburg (Harz), Stadt
Flur: 1 Kreis: Harz
Gemarkung: Hüttenrode

**Liegenschaftsdarstellung
farbig**



Erstellt am 14.08.2025
Bezugssystem: ETRS89 UTM Zone 32N