DIPL.-WIRTSCH.-ING. (FH)
JOANNA SCHULZENSOHN
Gemäß DIN EN ISO/IEC 17024 zertifizierte Sachverständige
für Immobilienbewertung, ZIS Sprengnetter Zert (S)
Geprüfte Sachverständige für Immobilienbewertung
(EIPOS/IHK-Bildungszentrum Dresden gGmbH)

NIEDERODERWITZER STR. 10
02794 LEUTERSDORF OT SPITZKUNNERSDORF
TEL. 035842 42 47 01 · FAX 035842 42 47 02
WWW.IMMOBEWERTUNG.NET · INFO@IMMOBEWERTUNG.NET

SCHULZENSOHN
IMMOBILIENBEWERTUNG

Fotodokumentation



Abbildung 1: Blick in südwestliche Richtung, rechts die Tennenauffahrt und das Scheunengebäude auf dem benachbarten Flurstück 139/5



Abbildung 2: Blick in südwestliche Richtung, rechts das Scheunengebäude auf dem benachbarten Flurstück 139/5; umliegende Bebauung und Nutzung

DIPL.-WIRTSCH.-ING. (FH)
JOANNA SCHULZENSOHN
Gemäß DIN EN ISO/IEC 17024 zertifizierte Sachverständige
für Immobilienbewertung, ZIS Sprengnetter Zert (S)
Geprüfte Sachverständige für Immobilienbewertung
(EIPOS/IHK-Bildungszentrum Dresden gGmbH)

NIEDERODERWITZER STR. 10
02794 LEUTERSDORF OT SPITZKUNNERSDORF
TEL. 035842 42 47 01 · FAX 035842 42 47 02
WWW.IMMOBEWERTUNG.NET · INFO@IMMOBEWERTUNG.NET

SCHULZENSOHN
IMMOBILIENBEWERTUNG

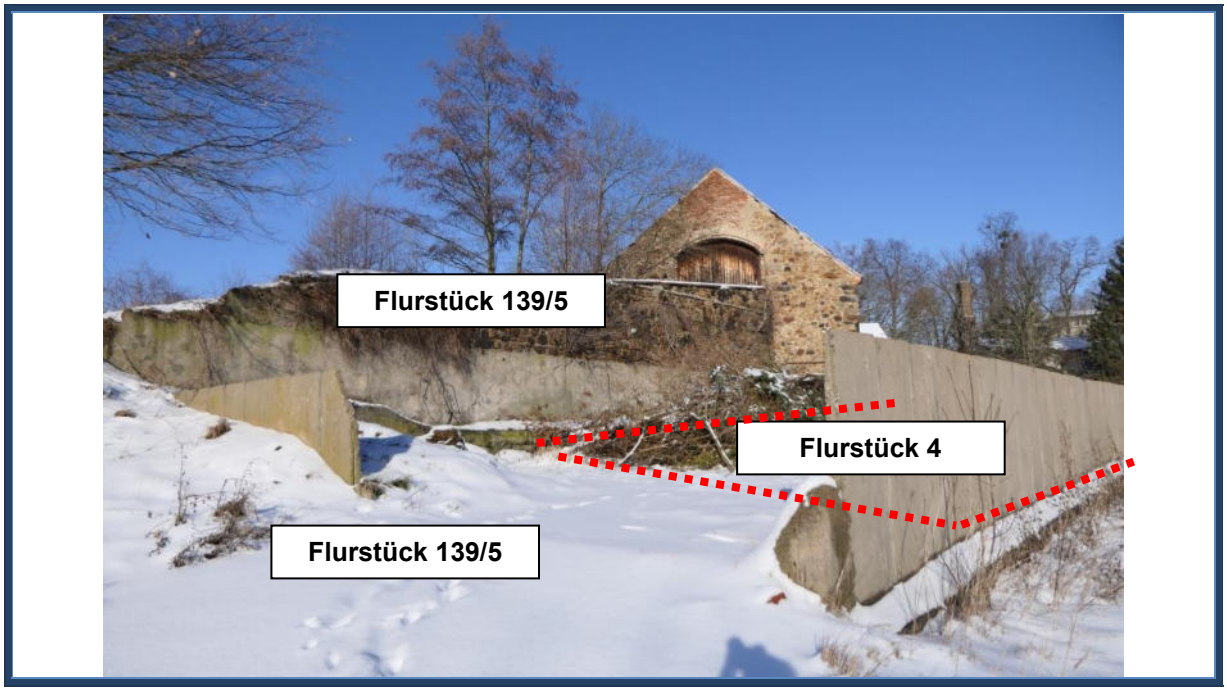

Abbildung 3: Blick in nördliche Richtung; links die Tennenauffahrt und das Scheunengebäude auf dem benachbarten Flurstück 139/5

Abbildung 4: Blick in nördliche Richtung zum Zufahrtbereich der Straße "Am Gut"; links das Scheunengebäude auf dem benachbarten Flurstück 139/5; umliegende Bebauung und Nutzung

DIPL.-WIRTSCH.-ING. (FH)
JOANNA SCHULZENSOHN
Gemäß DIN EN ISO/IEC 17024 zertifizierte Sachverständige
für Immobilienbewertung, ZIS Sprengnetter Zert (S)
Geprüfte Sachverständige für Immobilienbewertung
(EIPOS/IHK-Bildungszentrum Dresden gGmbH)

NIEDERODERWITZER STR. 10
02794 LEUTERSDORF OT SPITZKUNNERSDORF
TEL. 035842 42 47 01 · FAX 035842 42 47 02
WWW.IMMOBEWERTUNG.NET · INFO@IMMOBEWERTUNG.NET

SCHULZENSOHN
IMMOBILIENBEWERTUNG

Abbildung 5: Blick in östliche Richtung zur Straße "Am Gut"; Zufahrt zum Bewertungsobjekt; umliegende Bebauung

Abbildung 6: Blick in westliche Richtung von der Straße "Am Gut"; Zufahrt zum Bewertungsobjekt