



Fotodokumentation¹



Abbildung 1: Süd-Ost-Ansicht (Vorder- und Seitenansicht); rechts der Scheunenanbau



Abbildung 2: Ost-Ansicht (Vorderansicht); rechts der Scheunenanbau; tlw. starke Rissbildung; verwilderte Außenanlagen

¹ Anfertigung von Innenaufnahmen war aufgrund Außenbesichtigung nicht möglich.



Abbildung 3: Süd-Ansicht (Seitenansicht); Tennenauffahrt; verwilderte und beschädigte Außenanlagen




Abbildung 4: West-Ansicht (Rückansicht); Dach tlw. bereits eingestürzt; tlw. sehr starke Hanglage; verwilderte Außenanlagen



Abbildung 5: West-Ansicht (Rückansicht); Dach tlw. bereits eingestürzt; tlw. sehr starke Hanglage; verwilderte Außenanlage



Abbildung 6: Nord-Ansicht (Seitenansicht); stark beschädigtes Einfahrtstor; rückseitige Zufahrt zum Scheunengebäude und Silo o. ä. sowie verwilderte und beschädigte Außenanlagen auf dem benachbarten Flurstück 2/1



Abbildung 7: Ost-Ansicht (Vorderansicht); links der Scheunenbau; verwilderte und beschädigte Außenanlagen; im Vordergrund das benachbarte Flurstück 2/1



Abbildung 8: Ost-Ansicht (Vorderansicht); Dach tlw. bereits eingestürzt; im Vordergrund das benachbarte Flurstück 2/1




Abbildung 9: Ost-Ansicht (Vorderansicht) des Scheunenanbaus; Fenster und Türen notgesichert; verwilderte und beschädigte Außenanlagen; umliegende Bebauung auf Flurstück 2/1 (Doppelgarage)



Abbildung 10: Detailansichten der Schäden am Gebäude (tlw. starke Rissbildung); beschädigte und notgesicherte Fenster; beschädigte Dacheindeckung



Abbildung 11: Innenansichten

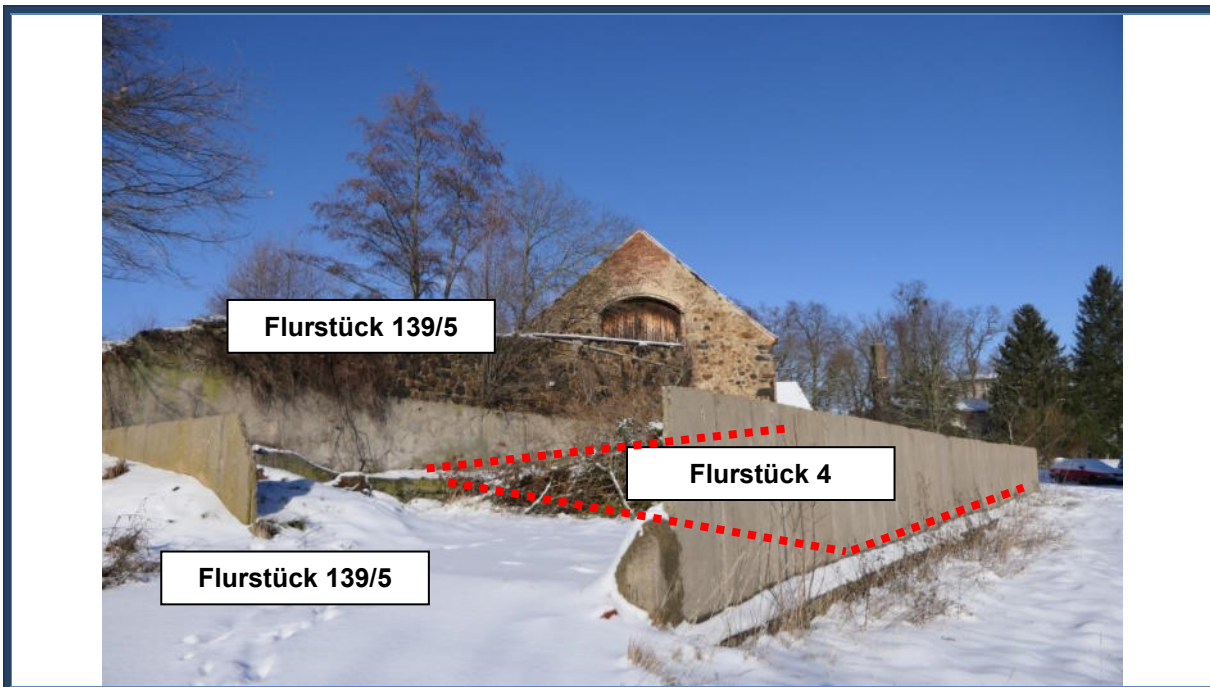


Abbildung 12: Verwilderte und beschädigte Außenanlagen im südlichen Grundstücksteil



Abbildung 13: Verwilderte Außenanlagen im südwestlichen Grundstücksteil; umliegende Nutzungen



Abbildung 14: Verwilderte und beschädigte Außenanlagen im östlichen Grundstücksteil



Abbildung 15: Verwilderte und beschädigte Außenanlagen im südlichen Grundstücksteil; Tennenauffahrt; links das benachbarte Flurstück 4



Abbildung 16: Blick in westliche Richtung von der Straße "Am Gut" zum Bewertungsobjekt; Zufahrtbereich



Abbildung 17 Blick in östliche Richtung zur Straße "Am Gut"; Zufahrt zum Bewertungsobjekt; umliegende Bebauung



Abbildung 18: Blick in westliche Richtung von der Straße "Am Gut"; Zufahrt zum Bewertungsobjekt