

Fotodokumentation




Abbildung 1: Blick in östliche Richtung; verwilderte Außenanlagen; im Hintergrund die Garagen auf dem benachbarten Flurstück 1212/a; angrenzende und umliegende Bebauung



Abbildung 2: Blick in östliche Richtung; verwilderte Außenanlagen; im Hintergrund die Garagen auf dem benachbarten Flurstück 1212/a; angrenzende und umliegende Bebauung



Abbildung 3: Zugangsbereich; Blick in östliche Richtung; verwilderte Außenanlagen; im Hintergrund die Garagen auf dem benachbarten Flurstück 1212/a; angrenzende und umliegende Bebauung




Abbildung 4: Blick in östliche Richtung; verwilderte Außenanlagen; im Hintergrund die Garagen auf dem benachbarten Flurstück 1212/a; angrenzende und umliegende Bebauung



Abbildung 5: Blick in nördliche Richtung; verwilderte Außenanlagen; angrenzende Bebauung auf Flurstück 1214/a




Abbildung 6: Blick in nordwestliche Richtung; verwilderte Außenanlagen; angrenzend ein stark sanierungsbedürftiges Mehrfamilienhaus sowie ein abrisssreifes Nebengebäude auf dem benachbarten Flurstück 1214/a; umliegende Bebauung



Abbildung 7: Blick in südliche Richtung in die Morawekstraße zum Zittauer Stadtring; links im Hintergrund (nicht im Bild) das Bewertungsobjekt; umliegende Bebauung und Nutzung



Abbildung 8: Blick in nördliche Richtung in die Morawekstraße; rechts (nicht im Bild) das Bewertungsobjekt; umliegende Bebauung



Abbildung 9: Blick in östliche Richtung in die Morawekstraße; rechts Bewertungsobjekt; angrenzende und umliegende Bebauung



Abbildung 10: Blick in westliche Richtung in die Morawekstraße im Hintergrund (nicht im Bild) das Bewertungsobjekt; umliegende Bebauung