

Anlage 7) Fotos



Bild 1: Blick in die Erschließungsstraße mit Bewertungsobjekt



Bild 2: Blick in die Erschließungsstraße mit Bewertungsobjekt



Bild 3: Gebäudeansicht (Beispiel)



Bild 4: Gebäudeansicht (Beispiel)



Bild 5: Gebäudeansicht (Beispiel)



Bild 6: Gebäudeansicht (Beispiel)



Bild 7: Gebäudeansicht (Beispiel)



Bild 8: Gebäudeansicht (Beispiel)




Bild 9: Gebäudeansicht (Beispiel)



Bild 10: Eingang Gästehaus A




Bild 11: Zugang zu den gewerblich genutzten Räumen Nr. C und den Gästeappartements G



Bild 12: Unterhaltungsstau (Beispiel)





Bild 13: Unterhaltungsstau (Beispiel)



Bild 14: Unterhaltungsstau (Beispiel)



Bild 15: Unterhaltungsstau (Beispiel)




Bild 16: Unterhaltungsstau (Beispiel)




Bild 17: Unterhaltungsstau (Beispiel)



Bild 18: Außenanlagen (Parkplätze)



Bild 19: Außenanlagen (Beispiel)



Bild 20: Außenanlagen (Beispiel)



Bild 21: Außenanlagen (Beispiel)




Bild 22: Außenanlagen (Beispiel)




Bild 23: Außenanlagen (Beispiel)



Bild 24: Außenanlagen (Beispiel)




Bild 25: Außenanlagen (Beispiel)



Bild 26: Außenanlagen (Beispiel)



Bild 27: Außenanlagen (Beispiel)




Bild 28: Außenanlagen (Beispiel)



Bild 29: nicht genehmigte Anbauten an der Gebäuderückseite



Bild 30: nicht genehmigte Anbauten an der Gebäuderückseite



Bild 31: nicht genehmigte Anbauten an der Gebäuderückseite




Bild 32: nicht genehmigte Anbauten an der Gebäuderückseite



Bild 33: Umfeld



Bild 34: Fremdgrundstücke (Beispiel)



Bild 35: Fremdgrundstücke (Beispiel)



Bild 36: Fremdgrundstücke (Beispiel)