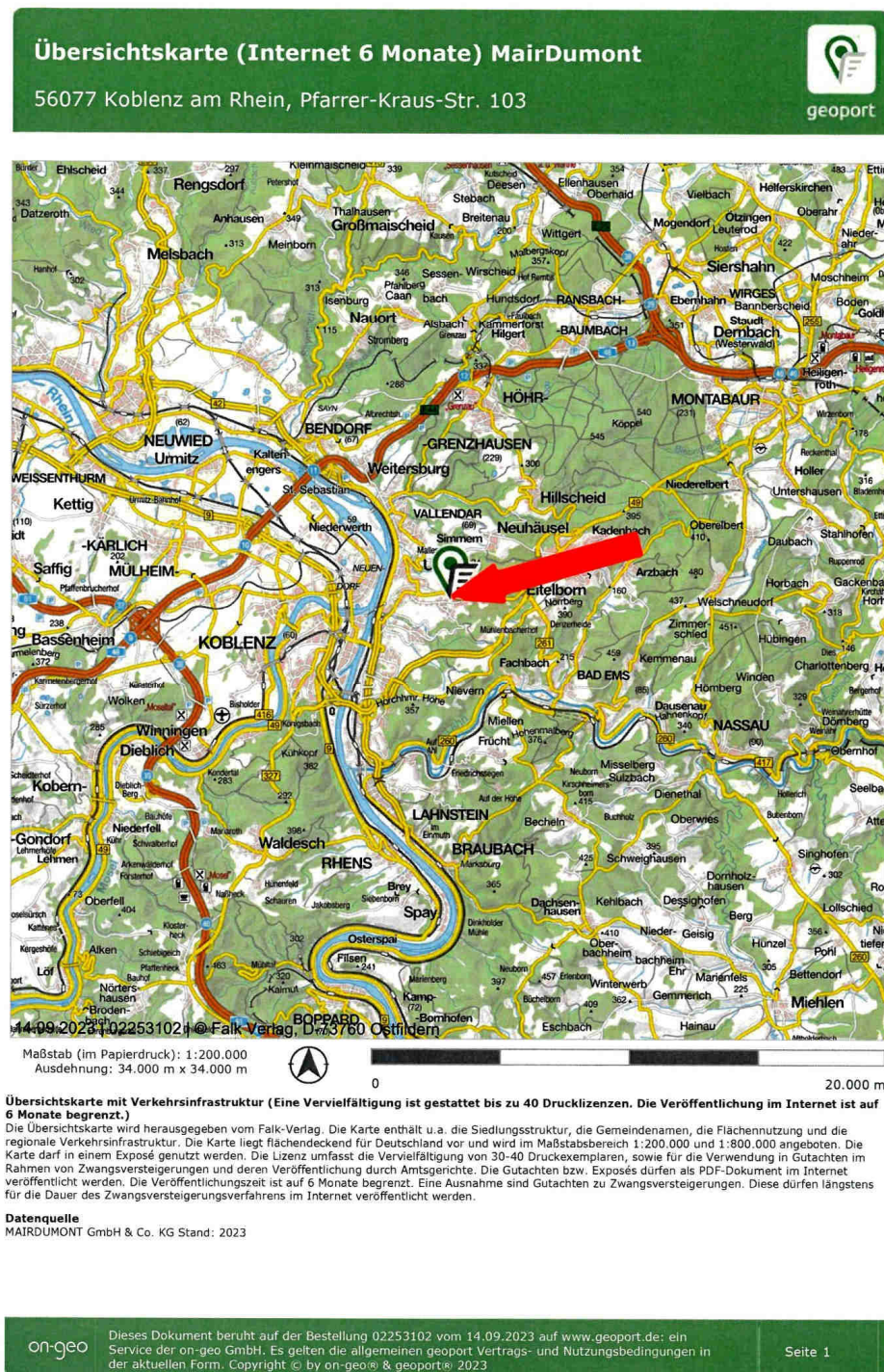
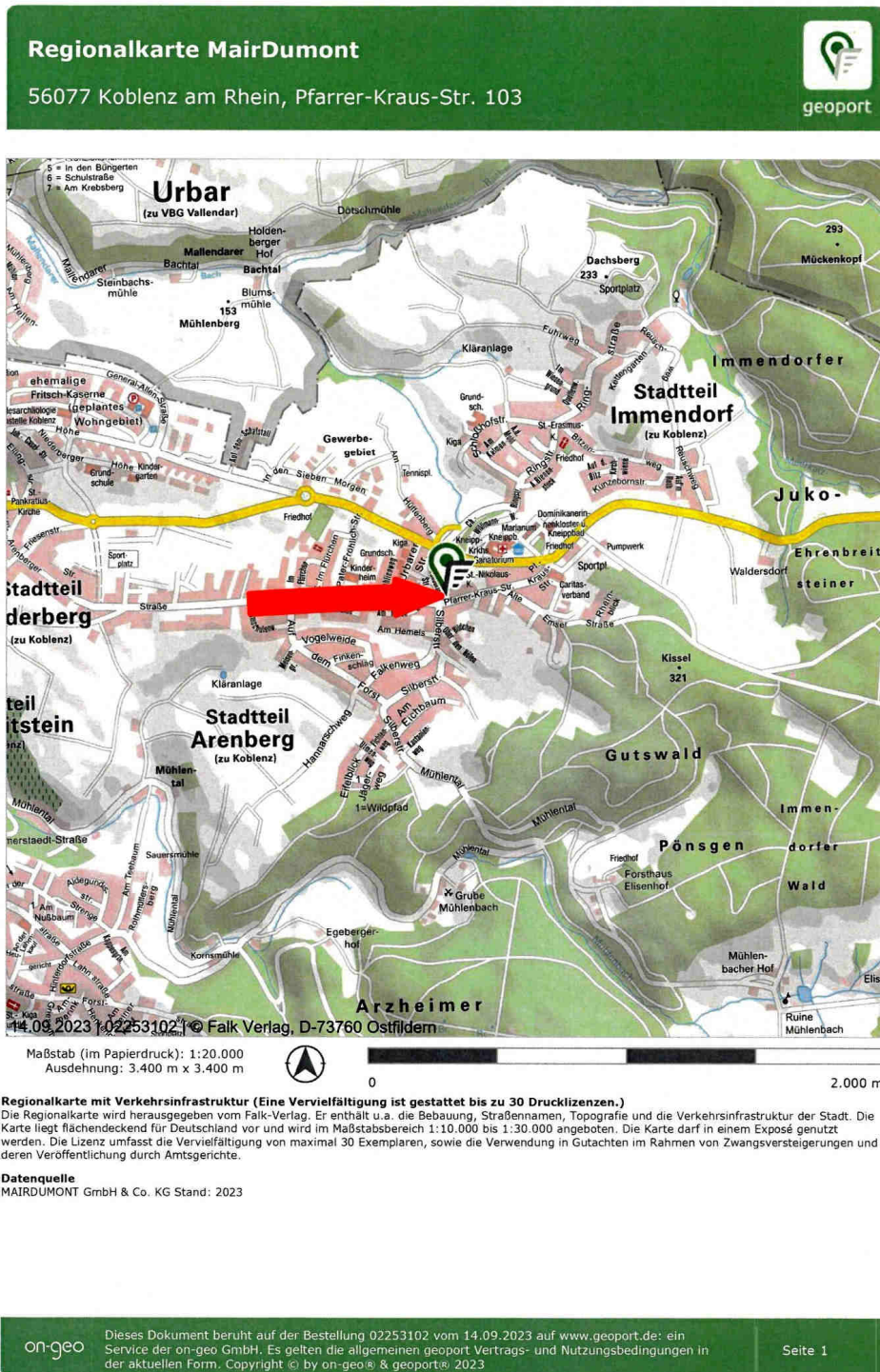


8 Anlagen

Anlage 1: Auszug aus der Straßenkarte



(lizenziert über www.geoport.de)

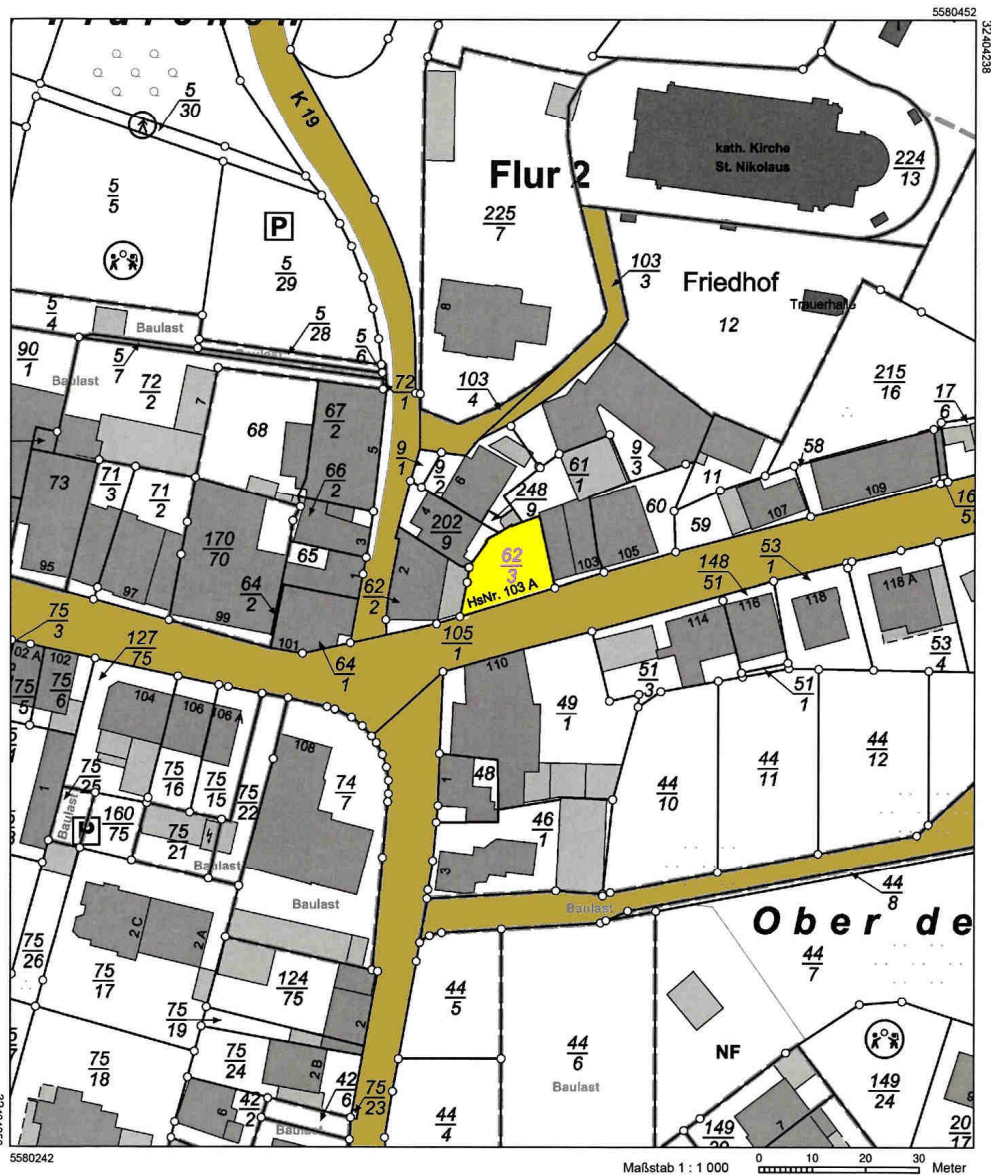
Anlage 2: Auszug aus dem Stadtplan(lizenzziert über www.geoport.de)

Anlage 3: Auszug aus der Liegenschaftskarte**Auszug aus den Geobasisinformationen**

Liegenschaftskarte

**RheinlandPfalz**VERMESSUNGS- UND
KATASTERAMT
OSTEIFEL-HUNSRLÜCK

Hergestellt am 19.09.2023

Flurstück: 62/3
Flur: 2
Gemarkung: ArenbergGemeinde: Koblenz
Landkreis: Stadt KoblenzAm Wasserturm 5a
56727 Mayen

Vervielfältigungen für eigene Zwecke sind zugelassen. Eine unmittelbare oder mittelbare Vermarktung, Umwandlung oder Veröffentlichung der Geobasisinformationen bedarf der Zustimmung der zuständigen Vermessungs- und Katasterbehörde (§12 Landesgesetz über das amtliche Vermessungswesen).
Hergestellt durch das Vermessungs- und Katasteramt Westerwald-Taunus.

<http://www.lvermgeo.rlp.de>