

Kein Original  
Gutachten!

**Gekürzte und überarbeitete Fassung - Alle Angaben ohne Gewähr  
Keine Haftung und Gewährleistung für die inhaltliche Richtigkeit und Vollständigkeit.**

**Von immobilienpool.de bereitgestellt -  
Weitergabe an oder Verkauf durch Dritte ist untersagt!**

Dipl. - Kfm. Steffen Löw



Gepriüfte Fachkompetenz  
Zertifizierter Sachverständiger  
ZIS Sprengnetzer Zert. (WS)

Geschulte Marktkompetenz  
Mitglied Papeterieverein  
Rudolf-Mühlhölzer

Personalzertifizierung  
Zertifikat Nr. 1005-011  
DIN EN ISO/IEC 17024



**Zertifizierter Sachverständiger  
für die Markt- und Beleihungs-  
wertermittlung von Wohn- und  
Gewerbeimmobilien,  
ZIS Sprengnetzer Zert (WG)**

Amtsgericht Westerbeurg  
Wörthstraße 14  
**56457 Westerbeurg**

**65594 Runkel-Dehnr**  
Niedertiefenbacher Weg 11d  
Telefon 06431 973857  
Fax 06431 973858  
eMail: info@buero-loew.de  
web: www.sv-loew.de

**Az. des Gerichts: 12 K 4/25**

## GUTACHTEN

über den Verkehrswert (Marktwert) i.S.d. § 194 Baugesetzbuch für das mit einem Wohnhaus mit Garage bebaute Grundstück in 56457 Westerbeurg, Kirchgasse 1



Der Verkehrswert des Grundstücks wurde zum Wertermittlungsstichtag 29.04.2025 ermittelt mit rd.

**63.000,00 €<sup>1</sup>**

### Ausfertigung Nr. 1

Dieses Gutachten besteht aus 64 Seiten. Es wurde in acht Ausfertigungen erstellt, davon eine für meine Unterlagen.

<sup>1</sup> Das Bewertungsobjekt liegt innerhalb eines Sanierungsgebietes. Die Ausführungen unter Punkt 1.2 sind zu beachten.

<b>Inhaltsverzeichnis</b>	<b>Seite</b>
1. Allgemeine Angaben .....	3
1.1 Zum Auftrag .....	4
1.1.1 Verkehrs- und Geschäftslage .....	4
1.1.2 Lagebezeichnung .....	4
1.1.3 Baulicher Zustand .....	4
1.1.4 Bauauflagen oder baubehördliche Beschränkungen .....	4
1.1.5 Hausschwamm .....	4
1.1.6 Mieter .....	4
1.1.7 Mieterleistung .....	4
1.1.8 Wohnpreisbindung .....	4
1.1.9 Gewerbebetrieb .....	4
1.1.10 Maschinen oder Betriebseinrichtungen .....	5
1.1.11 Energieausweis .....	5
1.1.12 Zu der privatrechtlichen und öffentlich-rechtlichen Situation .....	5
1.2 Zum Objekt .....	5
1.3 Zu den Ausführungen in diesem Gutachten .....	7
1.4 Allgemeine Maßgaben .....	7
2. Grundstücksbeschreibung .....	9
2.1 Grundstücksdaten .....	9
2.2 Tatsächliche Eigenschaften .....	9
2.2.1 Lage des Grundstücks innerhalb der Stadt .....	9
2.2.2 Lage der Stadt .....	10
2.2.3 Infrastruktur .....	10
2.3 Planungsrechtliche Gegebenheiten .....	10
2.3.1 Flächennutzungsplan .....	10
2.3.2 Festsetzungen im Bebauungsplan „Kernbereich A“ .....	10
2.3.3 Bodenordnung, Sanierungsgebiet .....	11
2.3.4 Entwicklungsstufe und Erschließungszustand .....	11
2.3.5 Bauordnungsrechtliche Gegebenheiten .....	11
2.4 Grundstücksbeschaffenheit .....	11
2.5 Erschließung .....	12
2.6 Grenzverhältnisse, nachbarliche Gemeinsamkeiten .....	12
2.7 Baugrund, Grundwasser .....	12
2.8 Immissionen, Altlasten .....	12
2.9 Rechtliche Gegebenheiten .....	13
3. Exemplarische Beschreibung des Gebäudes und der Außenanlagen .....	14
3.1 Vorbemerkungen zur Gebäudebeschreibung .....	14
3.2 Wohnhaus .....	14
3.2.1 Exemplarische Beschreibung der Ausstattung .....	17
4. Ermittlung des Verkehrswerts .....	18
4.1 Verfahrenswahl mit Begründung .....	18
4.2 Bodenwertermittlung .....	19
4.2.1 Bodenwertermittlung des Bewertungsgrundstücks .....	19
4.2.2 Erläuterungen zur Bodenrichtwertanpassung .....	19
4.3 Sachwertermittlung .....	20
4.3.1 Erläuterungen der bei der Sachwertberechnung verwendeten Begriffe .....	21
4.3.2 Sachwertberechnung .....	24
4.3.3 Erläuterung zur Sachwertberechnung .....	25
4.4 Ertragswertermittlung .....	31
4.4.1 Erläuterungen der bei der Ertragswertberechnung verwendeten Begriffe .....	32
4.4.2 Ertragswertberechnung .....	34
4.4.3 Erläuterung zur Ertragswertberechnung .....	34
4.5 Verkehrswertableitung aus den Verfahrensergebnissen .....	36
4.5.1 Bewertungstheoretische Vorbemerkungen .....	36
4.5.2 Zur Aussagefähigkeit der Verfahrensergebnisse .....	36
4.5.3 Zusammenstellung der Verfahrensergebnisse .....	36
4.5.4 Gewichtung der Verfahrensergebnisse .....	37
4.6 Verkehrswert .....	38
5. Rechtsgrundlagen, verwendete Literatur und Software .....	40
6. Verzeichnis der Anlagen .....	41

## 1. Allgemeine Angaben

### Angaben zum Bewertungsobjekt

**Art des Bewertungsobjekts:** Grundstück, bebaut mit einem Wohnhaus mit Garage

**Objektadresse:** 56457 Westerburg  
Kirchgasse 1

**Grundbuchangaben:**

Grundbuch	Blatt	laufende Nummer
Westerburg	3003	1

**Katasterangaben:**

Gemarkung	Flur	Flurstück	Größe
Westerburg	13	81	183 m <sup>2</sup>

### Angaben zum Auftraggeber

**Auftraggeber:** Amtsgericht Westerburg  
Wörthstraße 14  
56457 Westerburg

Auftrag vom 06.03.2025

### Angaben zum Auftrag und zur Auftragsabwicklung

**Grund der Gutachtenerstellung:** Verkehrswertermittlung zum Zwecke der Zwangsversteigerung

**Wertermittlungsstichtag:** 29.04.2025

**Tag der Ortsbesichtigung:** 29.04.2025

## 1.1 Zum Auftrag

### 1.1.1 Verkehrs- und Geschäftslage

siehe Punkt 2.2.1 des Gutachtens

### 1.1.2 Lagebezeichnung

Die im Beschluss genannte Lagebezeichnung ist deckungsgleich mit der Örtlichkeit.

### 1.1.3 Baulicher Zustand

siehe Punkt 3.2 des Gutachtens

### 1.1.4 Bauauflagen oder baubehördliche Beschränkungen

Es wurden keine Bauauflagen oder baubehördliche Beschränkungen bekannt.

### 1.1.5 Hausschwamm

Im Rahmen der Ortsbesichtigung konnte kein Verdacht auf Hausschwamm festgestellt werden.

### 1.1.6 Mieter

Das Objekt wird eigengenutzt.

### 1.1.7 Mieterleistung

Es wurden keine Mieterleistungen bekannt.

### 1.1.8 Wohnpreisbindung

Es wurde keine Wohnpreisbindung bekannt.

### 1.1.9 Gewerbebetrieb

Unter der Objektadresse ist kein Gewerbe gemeldet.

### 1.1.10 Maschinen oder Betriebseinrichtungen

Es wurden im Rahmen der Ortsbesichtigung keine Maschinen oder Betriebseinrichtungen vorgefunden.

### 1.1.11 Energieausweis

Es wurde kein Energieausweis vorgelegt.

### 1.1.12 Zu der privatrechtlichen und öffentlich-rechtlichen Situation

Die Informationen zur privatrechtlichen und öffentlich-rechtlichen Situation wurden teilweise mündlich eingeholt. Da diese Angaben letztendlich nicht abschließend auf ihre Richtigkeit überprüft werden können, muss aus Haftungsgründen die Empfehlung ausgesprochen werden, vor einer vermögenswirksamen Disposition von der jeweils zuständigen Stelle und von den Eigentümern schriftliche Bestätigungen einzuholen.

## 1.2 Zum Objekt

Gegenstand der vorliegenden Verkehrswertermittlung ist ein bebautes Grundstück in zentraler Lage von Westerburg.

Das Grundstück wurde mit einem überwiegend in Fachwerkbauweise errichteten Wohnhaus bebaut. Das genaue Baujahr des Gebäudes ist nicht bekannt und liegt vermutlich vor 1900.

Das Gebäude ist teilweise unterkellert und erstreckt sich darüber auf Erd-, Ober- und Dachgeschoss. Das Dachgeschoss ist teilweise zu Wohnzwecken ausgebaut.

Zum Objekt gehört eine Garage in massiver Bauweise.

Zum Zeitpunkt der Ortsbesichtigung befand sich das Objekt in einem mäßigen Zustand. Als einzige wesentliche Modernisierung wurde die Erneuerung der Dacheindeckung um das Jahr 2014 bekannt. Es besteht ein Unterhaltungsstau.

Es wurden Feuchtigkeitsschäden und Rissbildungen festgestellt. Fenster und Hauseingangstür sind erneuerungsbedürftig. Die Haustechnik ist als veraltet zu bezeichnen. Der Innenausbau inklusive Sanitär ist modernisierungsbedürftig. Die Fassade ist überarbeitungsbedürftig. Da das Objekt mit einem Mietgerät beheizt wird, ist der Einbau einer zeitgemäßen Heiztechnik erforderlich. Im Bereich der Außenanlagen besteht ein Unterhaltungsstau.

Es ist ausdrücklich darauf hinzuweisen, dass es sich bei den Abzügen im Rahmen der besonderen objektspezifischen Grundstücksmerkmale um eine reine Schätzung handelt, um die Wertminderung bezogen auf den Kaufpreis zu ermitteln. Diesen Ansätzen liegt keine Kostenermittlung zu Grunde. *Es wird daher vor einer vermögenswirksamen Disposition empfohlen, eine Kostenermittlung unter der Prämisse der individuellen Vorstellungen erstellen zu lassen.* Aus diesem Grund kann der Verkehrswert je nach geplanten Maßnahmen höher oder niedriger ausfallen.

Baujahrestypisch weist das Objekt teilweise mangelnde Raumhöhen, schiefe Wände sowie niedrige Türhöhen auf.

**Das Bewertungsobjekt liegt innerhalb des festgesetzten Sanierungsgebietes „Oberstadt Westerburg“. Auskunftsgemäß wurde die Satzung im Januar 2025 aufgehoben und ein Sanierungsgutachten wird durch den örtlichen Gutachterausschuss erstellt. Dieses Gutachten lag zum Zeitpunkt der vorliegenden Verkehrswertermittlung ebenso wie der verbindlich ermittelte Anfangs- und Endwert nicht vor. Daher ist die genaue Höhe einer möglichen Ausgleichszahlung derzeit noch nicht bekannt.**

Hierzu wurde lediglich mitgeteilt, dass eine erste Vorleistung in Höhe von rd. 2.000 € erhoben wird. Es ist nicht bekannt, ob diese Vorleistung bereits ausgeglichen wurde. Im Rahmen der vorliegenden Verkehrswertermittlung bleibt der Betrag unberücksichtigt und ist zusätzlich zu betrachten. Es wird ausdrücklich empfohlen, vor einer vermögenswirksamen Disposition verbindliche Auskünfte bei der zuständigen Verbandsgemeinde einzuholen.

Da sich vorab nicht belastbar einschätzen lässt, ob und in welcher Höhe eine Steigerung des Bodenwertes durch die Sanierungsmaßnahmen eingetreten ist und wie hoch eine mögliche finale Ausgleichszahlung ausfallen wird, bleiben weitere mögliche Ausgleichszahlungen ebenfalls unberücksichtigt.

Möglichen weiteren Ausgleichzahlungen stünde eine den Ausgleichzahlungen zu Grunde liegende Steigerung des Bodenrichtwertes und demzufolge auch eine Steigerung des Verkehrswertes gegenüber.

### 1.3 Zu den Ausführungen in diesem Gutachten

Die textlichen (und tabellarischen) Ausführungen sowie die in der Anlage abgelichteten Fotos ergänzen sich und bilden innerhalb dieses Gutachtens eine Einheit.

### 1.4 Allgemeine Maßgaben

- Es wird unterstellt, dass alle vorhandenen Gebäudemassen und Nutzungen genehmigt sind oder nachträglich genehmigungsfähig sind. Abzüge für eventuell nachträglich erforderliche Genehmigungsaufwendungen sind nicht berücksichtigt.
- Es ist insbesondere darauf hinzuweisen, dass es sich bei einer Wertermittlung gem. § 194 BauGB um eine Marktwertermittlung handelt. Das heißt, es ist zu ermitteln, was zum jeweiligen Wertermittlungsstichtag ein Marktteilnehmer vermutlich unter Berücksichtigung des Objektzustandes bereit gewesen wäre für ein solches Objekt zu zahlen. Bei der Wertermittlung kommt es im Wesentlichen darauf an, den Standard und die besonderen objektspezifischen Grundstücksmerkmale (boG) zutreffend zu ermitteln. Der Standard bestimmt die Höhe der Normalherstellungskosten (NHK) und die Gesamtnutzungsdauer (GND). Dabei kommt es bei dem Standard nicht auf die tatsächlich vorhandenen Ausstattungen an, sondern um vergleichbare oder ähnliche Ausstattung. Diese wird anhand der (gegebenenfalls gewichteten) Standardstufen in 1 - 5 unterteilt.
- Die „boG“ sind als Wertminderungen zu verstehen und keinesfalls als Kosten im Einzelfall. So kommt es bei der Wertermittlung in der Regel nicht darauf an einzelne Kostenwerte detailliert zu bestimmen, zu addieren und in Abzug zu bringen. Vielmehr ist einzuordnen, mit welchen Abschlägen ein wirtschaftlich vernünftiger Marktteilnehmer auf vorhandene boG reagiert. Wird über Kaufpreise von Objekten mit vorhandenen boG verhandelt, so holt in der Regel ein Kaufinteressent vorab keine detaillierten Kostenvoranschläge ein, sondern nimmt für einen abweichenden Objektzustand Abschläge vor. Dabei ist zwischen unabwendbaren Reparaturen (z.B. defekte Heizung, undichtes Dach), Restbauarbeiten und Unterhaltungsstau / Modernisierungen zu unterscheiden. Ohne eine funktionierende Heizung ist ein Gebäude nur eingeschränkt nutzbar. Daher wird ein Marktteilnehmer eine unabwendbare und sofortige Erneuerung der Heizungsanlage eher in voller Höhe berücksichtigen, eine veraltete, aber noch nutzbare Ausstattung, die aber den Gebrauch des Objektes noch möglich macht, mit einem Abschlag berücksichtigen und nicht mit tatsächlich aufzuwendenden Investitionen (die ohnehin je nach Standard unterschiedlich hoch sein können).

- Bei einer Wertermittlung wird zunächst der Wert des Normalobjektes (ohne besondere objektspezifische Grundstücksmerkmale - boG) im Sinne eines Substitutionsgebäudes mittels NHK in einem Wertermittlungsmodell ermittelt (da nur Normalobjekte untereinander vergleichbar sind). Das angewendete Modell bestimmt die anzuwendenden Parameter. Das Korrekturglied zwischen dem Normalobjekt und dem jeweiligen Bewertungsobjekt sind die boG. Daher werden diese gemäß ImmoWertV auch zwingend nach der Marktanpassung (Sachwertfaktor) berücksichtigt. Nur so kann sich dem Marktwert genähert werden.
- Es ist auch insbesondere darauf hinzuweisen, dass ein Verkehrswert keinen „Absolutwert“ darstellt. Vielmehr ist hinzunehmen, dass er allenfalls den wahrscheinlichsten Wert darstellt aber immer in einer Bandbreite. So liegen Wertermittlungsergebnisse mit Differenzen von  $\pm 10\%$  noch immer in einem für Wertermittlungszwecke ausreichenden Vertrauensrahmen.
- **Grundsätzlich gilt: Kosten  $\neq$  Wert.**

Es wird ausdrücklich darauf hingewiesen, dass die in diesem Gutachten aufgeführten besonderen objektspezifischen Grundstücksmerkmale keine tatsächlichen Aufwendungen darstellen, sondern lediglich die Wertminderungen eingrenzen, die ein Marktteilnehmer bei dem Zustand des Gebäudes vermutlich vornehmen würde (Risikoabschlag). Es ist vor konkreten vermögenswirksamen Dispositionen unbedingt zu empfehlen, eine detaillierte Ursachenforschung und Kostenermittlung durchführen zu lassen.

Es wird weiter ausdrücklich darauf hingewiesen, dass keine Untersuchungen über

- die Standsicherheit der Gebäude
- die Ursachen von Baumängeln- oder Bauschäden
- die Bauwerksabdichtung
- die Bauphysik
- eventuell vorhandene Umweltgifte
- tierische und pflanzliche Schädlinge
- den Baugrund
- das Grundwasser
- Bergsenkungsschäden

durchgeführt wurden.

Gegebenenfalls sich hieraus ergebende Auswirkungen sind im Verkehrswert nur in dem Maße wertmindernd (nicht tatsächlich) berücksichtigt, wie sie sich offensichtlich auf die Preisfindung eines wirtschaftlich vernünftig handelnden Marktteilnehmers auswirken würden.

## 2. Grundstücksbeschreibung

### 2.1 Grundstücksdaten

<b>Ort:</b>	56457 Westerburg
<b>Straße und Hausnummer:</b>	Kirchgasse 1
<b>Amtsgericht:</b>	Westerburg
<b>Grundbuch von:</b>	Westerburg Blatt 3003
<b>Katasterbezeichnung:</b>	Gemarkung Westerburg lfd. Nr. 1 Flur 13 Flurstück 81 Größe: 183 m <sup>2</sup>
<b>Wirtschaftsart:</b>	Gebäude- und Freifläche

### 2.2 Tatsächliche Eigenschaften

<b>Verbandsgemeinde Westerburg:</b>	Einwohnerzahl:	ca. 24.000
<b>Stadt Westerburg:</b>	Einwohnerzahl:	ca. 6.000

#### 2.2.1 Lage des Grundstücks innerhalb der Stadt

<b>Lage:</b>	Stadtkern
<b>Entfernungen:</b>	Entfernung zum Stadtzentrum: ca. 400 m
	Entfernung zur nächsten Bushaltestelle: ca. 250 m
	Entfernung zum Bahnhof Westerburg: ca. 2 km

**Verkehrslage des Grundstücks:** gute Verkehrslage

**Wohn- und Geschäftslage:** gute Wohnlage, als Geschäftslage nicht geeignet

**Nachbarschaft und Umgebung:** überwiegend Wohnen

## 2.2.2 Lage der Stadt

**Landkreis:** Westerwaldkreis

**Bundesland:** Rheinland-Pfalz

### Entfernungen zu zentralen Orten in der Region:

zur Kreisstadt Montabaur	ca. 25 km
zur Landeshauptstadt Mainz	ca. 89 km
nach Limburg	ca. 25 km
nach Koblenz	ca. 51 km
nach Frankfurt	ca. 100 km

### nächste Anschlüsse an eine Bundesautobahn:

A 3 von Frankfurt nach Köln	
Anschluss Diez	ca. 23 km
Anschluss Limburg-Nord	ca. 24 km

## 2.2.3 Infrastruktur

Sämtliche infrastrukturellen Einrichtungen, wie Einkaufsmöglichkeiten, Kindergärten, Schulen, ärztliche und zahnärztliche Versorgung, Apotheken, Bankzweigstellen und Postfilialen sind in ausreichendem Angebot in der Stadt Westerburg vorhanden.

Krankenhäuser befinden sich in Montabaur, Hachenburg und Dierdorf.

## 2.3 Planungsrechtliche Gegebenheiten

### 2.3.1 Flächennutzungsplan

**Darstellung:** M – gemischte Baufläche

### 2.3.2 Festsetzungen im Bebauungsplan „Kernbereich A“

**Art der baulichen Nutzung:** WA - allgemeines Wohngebiet

<b>Maß der baulichen Nutzung:</b>	Grundflächenzahl	GRZ	0,4
	Geschossflächenzahl	GFZ	0,8
	Zahl der Vollgeschosse	II	

**Anmerkung:** Bezüglich weiterer, evtl. verkehrswertbeeinflussender Festsetzungen ist der rechtsgültige Bebauungsplan bei der Verbandsgemeinde Westerburg einzusehen.

### 2.3.3 Bodenordnung, Sanierungsgebiet

Das zu bewertende Grundstück ist derzeit vermutlich in kein Bodenordnungsverfahren einbezogen.

Das zu bewertende Grundstück liegt in dem förmlich festgelegten Sanierungsgebiet „Oberstadt Westerburg“ gemäß § 142 BauGB. Auskunftsgemäß wurde die Satzung im Januar 2025 aufgehoben. Die Höhe der Ausgleichsbeträge ist derzeit noch nicht bekannt.

siehe auch Punkt 1.2

### 2.3.4 Entwicklungsstufe und Erschließungszustand (Grundstücksqualität)

**Zustand und Entwicklung  
von Grund und Boden  
gemäß § 3 ImmoWertV 21:**

baureifes Land

**Erschließungszustand:**

voll erschlossen

**Erschließungsbeitrag:**

Soweit hier bekannt, ist der Zustand des Grundstücks als erschließungsbeitragsfrei zu bewerten. Es kann jedoch nicht ausgeschlossen werden, dass noch Beiträge oder Gebühren anfallen können, die nicht bekannt geworden sind. Insofern muss eine Haftung für die Erschließungssituation ausdrücklich ausgeschlossen werden.

### 2.3.5 Bauordnungsrechtliche Gegebenheiten

Das Vorliegen einer Baugenehmigung und ggf. die Übereinstimmung des ausgeführten Vorhabens mit den vorgelegten Bauzeichnungen, der Baugenehmigung und der verbindlichen Bauleitplanung wurde nicht überprüft. Bei dieser Wertermittlung wird die formelle und materielle Legalität der vorhandenen baulichen Anlagen vorausgesetzt.

## 2.4 Grundstücksbeschaffenheit

**topografische**

**Grundstückslage:**

hängig

**Grundstücksform:**

regelmäßige Grundstücksform

**Höhenlage zur Straße:**

von der Straße ansteigend

**Grundstückslage:**

Eckgrundstück (Kirchgasse / Graf-Konrad-Straße)

## 2.5 Erschließung

<b>Straßenarten:</b>	Anliegerstraßen
<b>Verkehrsbelastung:</b>	Kirchgasse: kein nennenswerter Verkehr Graf-Konrad-Straße: kein Verkehr
<b>Straßenausbau:</b>	voll ausgebaut, Fahrbahnen asphaltiert, beiderseitig Gehwege
<b>Straßenbeleuchtung:</b>	einseitig
<b>Anschlüsse an Versorgungsleitungen und Abwasserbeseitigung:</b>	Strom, Wasser und Gas aus öffentlicher Versorgung, Kanalanschluss, Telefonanschluss, Glasfaseranschluss

## 2.6 Grenzverhältnisse, nachbarliche Gemeinsamkeiten

<b>Grenzbebauung:</b>	<ul style="list-style-type: none"><li>• zweiseitige Grenzbebauung</li><li>• Grenzbebauung des Nachbargebäudes auf Flurstück 80</li></ul>
<b>Grundstückseinfriedung:</b>	komplett zum Bewertungsgrundstück gehörend

## 2.7 Baugrund, Grundwasser (soweit augenscheinlich ersichtlich)

nicht bekannt, vermutlich gewachsener, normal tragfähiger Baugrund

Es besteht vermutlich keine Gefahr von Grundwasserschäden, Hochwasserschäden und Bergsenkungsschäden.

**Baugrunduntersuchungen wurden im Rahmen dieses Gutachtens nicht durchgeführt.**

## 2.8 Immissionen, Altlasten

**Immissionen:** Zum Zeitpunkt der Ortsbesichtigung waren keine Immissionen feststellbar.

**Altlasten:** Altlasten sind nicht bekannt.

Es wurden keine Bodenuntersuchungen durchgeführt. Bei dieser Wertermittlung werden ungestörte, kontaminierungsfreie Bodenverhältnisse (Altlastenfreiheit) unterstellt.

## 2.9 Rechtliche Gegebenheiten (wertbeeinflussende Rechte und Belastungen)

### Grundbuchlich gesicherte Belastungen:

In Abteilung II des Grundbuchs bestehen folgende Eintragungen:

- Sanierungsvermerk
- Zwangsversteigerungsvermerk

### Anmerkung:

Schuldverhältnisse, die ggf. im Grundbuch in Abteilung II und III verzeichnet sein können, werden in diesem Gutachten nicht berücksichtigt. Es wird davon ausgegangen, dass diese ggf. beim Verkauf gelöscht oder durch Reduzierung des Kaufpreises ausgeglichen bzw. bei Beleihungen berücksichtigt werden.

### Nicht eingetragene Lasten und Rechte:

Sonstige nicht eingetragene Lasten und (z.B. begünstigende) Rechte sind nach den vorliegenden Erkenntnissen nicht vorhanden. Es wurden vom Sachverständigen diesbezüglich auch keine weiteren Nachforschungen und Untersuchungen angestellt.

### Eintragungen im

**Baulastenverzeichnis:** Das Baulastenverzeichnis enthält keine Eintragung.

### 3. Exemplarische Beschreibung des Gebäudes und der Außenanlagen

#### 3.1 Vorbemerkungen zur Gebäudebeschreibung

Grundlage für die Gebäudebeschreibungen sind die Erhebungen im Rahmen der Ortsbesichtigung sowie die ggf. vorliegenden Bauakten und Beschreibungen.

Die Gebäude und Außenanlagen werden nur insoweit beschrieben, wie es für die Herleitung der Daten in der Wertermittlung notwendig ist. Hierbei werden die offensichtlichen und vorherrschenden Ausführungen und Ausstattungen beschrieben. In einzelnen Bereichen können Abweichungen auftreten, die dann allerdings nicht werterheblich sind. Angaben über nicht sichtbare Bauteile beruhen auf Angaben aus den vorliegenden Unterlagen, Hinweisen während des Ortstermins bzw. Annahmen auf Grundlage der üblichen Ausführung im Baujahr. Die Funktionsfähigkeit einzelner Bauteile und Anlagen sowie der technischen Ausstattungen und Installationen (Heizung, Elektro, Wasser etc.) wurde nicht geprüft; im Gutachten wird die Funktionsfähigkeit unterstellt.

Baumängel und -schäden wurden soweit aufgenommen, wie sie zerstörungsfrei, d.h. offensichtlich erkennbar waren. In diesem Gutachten sind die Auswirkungen der ggf. vorhandenen Bauschäden und Baumängel auf den Verkehrswert nur pauschal berücksichtigt worden. Es wird ggf. empfohlen, eine diesbezüglich vertiefende Untersuchung anstellen zu lassen. Untersuchungen auf pflanzliche und tierische Schädlinge sowie über gesundheitsschädigende Baumaterialien wurden nicht durchgeführt.

#### 3.2 Wohnhaus

<b>Nutzung:</b>	Wohnnutzung
<b>Gebäudestellung:</b>	einseitig angebaut
<b>Ausbau:</b>	Das Gebäude ist teilunterkellert. Das Dachgeschoss ist teilausgebaut.
<b>Vollgeschosszahl:</b>	2
<b>Geschosse:</b>	teilweise Kellergeschoss, Erdgeschoss, Obergeschoss und Dachgeschoss
<b>Baujahr:</b>	nicht bekannt, vor 1900
<b>Modernisierung:</b>	2014 Dacheindeckung erneuert

<b>Konstruktionsart:</b>	überwiegend Fachwerk, teilweise Massivbau
<b>Gründung:</b>	nicht bekannt, vermutlich Streifenfundamente
<b>Kellerwände:</b>	Bruchsteinmauerwerk
<b>Außenwände:</b>	überwiegend Fachwerk
<b>Wärmedämmung:</b>	Wärme- und Schallschutz nicht ausreichend
<b>Innenwände:</b>	überwiegend Fachwerk
<b>Geschosdecken:</b>	Kellergeschoss: massiv Erdgeschoss: Holzbalken Obergeschoss: Holzbalken
<b><u>Treppe:</u></b>	viertelgewendelte Treppe aus Holz, Zustand: durchschnittlich bis vernachlässigt
<b><u>Dach</u></b>	
<b>Dachkonstruktion:</b>	Holzdach ohne Dachaufbauten
<b>Dachform:</b>	Krüppelwalmdach
<b>Dacheindeckung:</b>	Blech <sup>2</sup>
<b>Wärmedämmung:</b>	Dach mit einfacher Wärmedämmung
<b>Dachentwässerung:</b>	Dachrinnen und Regenfallrohre aus Zinkblech
<b><u>Außenansicht:</u></b>	überwiegend verputzt und gestrichen, teilweise vorgehängte Fassade aus Faserzementplatten <sup>3</sup>
<b><u>Heizung:</u></b>	derzeit nur Mietgerät vorhanden
<b>Warmwasserversorgung:</b>	zentral über die Heizung
<b>Elektroinstallation:</b>	einfache Ausstattung, technisch überaltert, Stromanschluss über Dachständer
<b>Anmerkung:</b>	Vorsorglich wird darauf hingewiesen, dass vom Sachverständigen keine Funktionsprüfungen der technischen Einrichtungen (Heizung, Wasserversorgung, Elektro, etc.) vorgenommen wurden.
<b>Besondere Bauteile:</b>	keine vorhanden

<sup>2</sup> auskunftsgemäß auf alte Dachpappe montiert

<sup>3</sup> ggf. asbesthaltig

## Zustand des Gebäudes

### **Bau- und**

**Unterhaltungszustand:** mäßig  
Es besteht ein Unterhaltungsstau.

**Grundrissgestaltung:** für das Baujahr zeittypisch

**Belichtung / Besonnung:** ausreichend

### **Baumängel / Bauschäden / Unterhaltungs- und Modernisierungs- besonderheiten:**

- Feuchtigkeitsschäden
- Rissbildungen
- Fenster und Hauseingangstüre erneuerungsbedürftig
- veraltete Haustechnik
- Innenausbau inkl. Sanitär modernisierungsbedürftig
- Fassade überarbeitungsbedürftig
- Einbau einer zeitgemäßen Heiztechnik erforderlich
- Außenanlagen mit Unterhaltungsstau

**Anmerkung:** Untersuchungen auf pflanzliche und tierische Schädlinge sowie über gesundheitsschädigende Baumaterialien wurden nicht vorgenommen.

### **Wirtschaftliche Wertminderung:**

- mangelnde Raumhöhen
- schiefe Wände, Böden und Decken
- niedrige Türhöhen

### **Besondere Ausstattungen bei Wohnobjekten, die nicht mitgeschätzt werden:**

Es sind keine besonderen Ausstattungen vorhanden.

### **Außenanlagen:**

- Versorgungs- und Entwässerungsanlagen bestehen vermutlich vom Hausanschluss bis an das öffentliche Netz (nicht bekannt).
- Außenanlagen sind in ortsüblichem Umfang vorhanden.
- Terrasse mit Betonplatten

### 3.2.1 Exemplarische Beschreibung der Ausstattung

#### Fußböden

<b>Keller:</b>	Beton
<b>Wohn- und Schlafräume:</b>	teilweise Fliesen, teilweise Laminat (teilweise auf Laminat verlegt)
<b>Bad:</b>	Laminat
<b>Duschbad:</b>	Fliesen
<b>Küche:</b>	Fliesen

**Innenansichten:** Strukturputz

**Deckenflächen:** Paneele

**Fenster:** teilweise Fenster aus Holz mit Isolierverglasung, teilweise Fenster aus Kunststoff mit Isolierverglasung

**Rollläden:** keine Rollläden vorhanden

**Türen:** einfache Holztüren, einfache Beschläge, Holzzargen

#### Sanitäre Installation

**Bad:** Wanne, Waschbecken, WC, einfache, veraltete Ausstattung, Sanitärfarbe: moosgrün

**Duschbad:** Dusche, Waschbecken, WC, einfache, veraltete Ausstattung, Sanitärfarbe: bahama-beige

#### sonstige Ausstattung

**Beheizung:** Universalheizkörper mit Thermostatventilen, Leitungen auf Putz

**Besondere Einrichtungen:** keine vorhanden

**Ausstattung des Objekts / Gesamtbeurteilung:** sehr einfach  
Das Objekt erfüllt nicht heutige Anforderungen an Wohnraum.

**Grundrissgestaltung:** für das Baujahr zeittypisch

**Belichtung / Besonnung:** normal

## 4. Ermittlung des Verkehrswerts

Nachfolgend wird der Verkehrswert für das mit einem Wohnhaus mit Garage bebaute Grundstück in 56457 Westerburg, Kirchgasse 1 zum Wertermittlungsstichtag 29.04.2025 ermittelt.

### Grundstücksdaten

Grundbuch	Blatt	lfd. Nr.	
Westerburg	3003	1	
Gemarkung	Flur	Flurstück	Fläche
Westerburg	13	81	183 m <sup>2</sup>

### 4.1 Verfahrenswahl mit Begründung

Entsprechend den Gepflogenheiten im gewöhnlichen Geschäftsverkehr und der sonstigen Umstände dieses Einzelfalls, insbesondere der Eignung der zur Verfügung stehenden Daten (vgl. § 6 Abs. 1 Satz 2 ImmoWertV 21), ist der Verkehrswert von Grundstücken mit der Nutzbarkeit des Bewertungsobjekts vorrangig mit Hilfe des **Sachwertverfahrens** zu ermitteln, insbesondere weil diese üblicherweise nicht zur Erzielung von Erträgen, sondern zur (persönlichen oder zweckgebundenen) Eigennutzung bestimmt sind.

Das Sachwertverfahren (gem. §§ 35 – 39 ImmoWertV 21) basiert im Wesentlichen auf der Beurteilung des Substanzwerts. Der vorläufige Sachwert (d. h. der Substanzwert des Grundstücks) wird als Summe von Bodenwert, dem vorläufigen Sachwert der baulichen Anlagen sowie dem vorläufigen Sachwert der baulichen Außenanlagen und sonstigen Anlagen ermittelt.

Zusätzlich wird eine **Ertragswertermittlung** (gem. §§ 27 – 34 ImmoWertV 21) durchgeführt; das Ergebnis wird jedoch nur unterstützend, vorrangig als von der Sachwertberechnung unabhängige Berechnungsmethode, bei der Ermittlung des Verkehrswerts herangezogen.

Der vorläufige Ertragswert nach dem allgemeinen Ertragswertverfahren (gem. § 28 ImmoWertV 21) ergibt sich aus dem Bodenwert und dem kapitalisierten jährlichen Reinertragsanteil der baulichen Anlagen zum Wertermittlungsstichtag.

Der **Bodenwert** ist jeweils getrennt vom Wert der baulichen und sonstigen Anlagen bzw. vom Ertragswert der baulichen Anlagen i. d. R. auf der Grundlage von Vergleichskaufpreisen im Vergleichswertverfahren (vgl. § 40 Abs. 1 ImmoWertV 21) so zu ermitteln, wie er sich ergeben würde, wenn das Grundstück unbebaut wäre.

Liegen jedoch geeignete Bodenrichtwerte vor, so können diese zur Bodenwertermittlung herangezogen werden (vgl. § 40 Abs. 2 ImmoWertV 21). Der Bodenrichtwert ist der durchschnittliche Lagewert des Bodens für eine Mehrheit von Grundstücken, die zu einer Bodenrichtwertzone zusammengefasst werden, für die im Wesentlichen gleiche Nutzungs- und Wertverhältnisse vorliegen. Er ist bezogen auf den Quadratmeter Grundstücksfläche. Der veröffentlichte Bodenrichtwert wurde bezüglich seiner absoluten Höhe auf Plausibilität überprüft und als zutreffend beurteilt. Die nachstehende Bodenwertermittlung erfolgt deshalb auf der Grundlage des Bodenrichtwerts. Abweichungen des Bewertungsgrundstücks von dem Richtwertgrundstück in den wertbeeinflussenden Grundstücksmerkmalen – wie Erschließungszustand, beitragsrechtlicher Zustand, Lagemerkmale, Art und Maß der baulichen oder sonstigen Nutzung, Bodenbeschaffenheit, Grundstückszuschnitt – sind durch entsprechende Anpassungen des Bodenrichtwerts berücksichtigt.

Sowohl bei der Sachwert- als auch bei der Ertragswertermittlung sind alle, das Bewertungsgrundstück betreffende besonderen objektspezifischen Grundstücksmerkmale sachgemäß zu berücksichtigen.

## 4.2 Bodenwertermittlung

### Bodenrichtwert mit Definition des Bodenrichtwertgrundstücks

Der **Bodenrichtwert** beträgt **50,00 €/m<sup>2</sup>** zum **Stichtag 01.01.2024**. Das Bodenrichtwertgrundstück ist wie folgt definiert:

Entwicklungsstufe	=	baureifes Land
beitragsrechtlicher Zustand	=	frei
Grundstücksfläche (f)	=	300 m <sup>2</sup>

### Beschreibung des Bewertungsgrundstücks

Wertermittlungsstichtag	=	29.04.2025
Entwicklungsstufe	=	baureifes Land
Grundstücksfläche (f)	=	183 m <sup>2</sup>

#### 4.2.1 Bodenwertermittlung des Bewertungsgrundstücks

Nachfolgend wird der Bodenrichtwert an die allgemeinen Wertverhältnisse zum Wertermittlungsstichtag 29.04.2025 und die wertbeeinflussenden Grundstücksmerkmale des Bewertungsgrundstücks angepasst.

I. Umrechnung des Bodenrichtwerts auf den beitragsfreien Zustand		
beitragsrechtlicher Zustand des Bodenrichtwerts	=	frei
beitragsfreier Bodenrichtwert (Ausgangswert für weitere Anpassung)	=	<b>50,00 €/m<sup>2</sup></b>

II. Zeitliche Anpassung des Bodenrichtwerts			
	Richtwertgrundstück	Bewertungsgrundstück	Anpassungsfaktor
Stichtag	01.01.2024	29.04.2025	× 1,000

III. Anpassungen wegen Abweichungen in den wertbeeinflussenden Grundstücksmerkmalen			
lageangepasster beitragsfreier BRW am Wertermittlungsstichtag		=	50,00 €/m <sup>2</sup>
Fläche (m <sup>2</sup> )	300	183	× 1,029 (E1)
Entwicklungsstufe	baureifes Land	baureifes Land	× 1,000
Zuschnitt	lageüblich	Eckgrundstück	× 0,900
<b>vorläufiger objektspezifisch angepasster beitragsfreier Bodenrichtwert</b>		=	<b>46,31 €/m<sup>2</sup></b>

IV. Ermittlung des Bodenwerts	
objektspezifisch angepasster beitragsfreier Bodenrichtwert	= <b>46,31 €/m<sup>2</sup></b>
Fläche	× 183 m <sup>2</sup>
<b>beitragsfreier Bodenwert</b>	= <b>8.474,73 €</b> <b>rd. 8.480,00 €</b>

#### 4.2.2 Erläuterungen zur Bodenrichtwertanpassung

##### E1

Umrechnungskoeffizient gemäß Landesgrundstücksmarktbericht Rheinland-Pfalz 2025

### 4.3 Sachwertermittlung

#### Das Sachwertmodell der Immobilienwertermittlungsverordnung

Das Modell der Verkehrswertermittlung im Sachwertverfahren ist in den §§ 35 – 39 ImmoWertV 21 beschrieben.

Der Sachwert wird demnach aus der Summe des Bodenwerts, den vorläufigen Sachwerten der auf dem Grundstück vorhandenen baulichen Anlagen (wie Gebäude und bauliche Außenanlagen) sowie der sonstigen (nicht baulichen) Anlagen (vgl. § 35 Abs. 2 ImmoWertV 21) und ggf. den Auswirkungen der zum Wertermittlungsstichtag vorhandenen besonderen objektspezifischen Grundstücksmerkmale abgeleitet.

Der Bodenwert ist getrennt vom Sachwert der baulichen und sonstigen Anlagen gemäß § 40 Abs. 1 ImmoWertV 21 i.d.R. im Vergleichswertverfahren nach den §§ 24 – 26 ImmoWertV 21 grundsätzlich so zu ermitteln, wie er sich ergeben würde, wenn das Grundstück unbebaut wäre.

Der vorläufige Sachwert der baulichen Anlagen (inkl. besonderer Bauteile, besonderer (Betriebs)Einrichtungen und sonstiger Vorrichtungen) ist auf der Grundlage durchschnittlicher Herstellungskosten unter Berücksichtigung der jeweils individuellen Merkmale, wie z.B. Objektart, Gebäudestandard und Restnutzungsdauer (Alterswertminderung) abzuleiten.

Der vorläufige Sachwert der Außenanlagen wird, sofern dieser nicht bereits anderweitig miterfasst worden ist, entsprechend der Vorgehensweise für die Gebäude i.d.R. auf der Grundlage von durchschnittlichen Herstellungskosten, Erfahrungssätzen oder hilfsweise durch sachverständige Schätzung (vgl. § 37 ImmoWertV 21) ermittelt.

Die Summe aus Bodenwert, vorläufigem Sachwert der baulichen Anlagen und vorläufigem Sachwert der baulichen Außenanlagen und sonstigen Anlagen ergibt den vorläufigen Sachwert des Grundstücks.

Der so rechnerisch ermittelte vorläufige Sachwert ist anschließend hinsichtlich seiner Realisierbarkeit auf dem örtlichen Grundstücksmarkt zu beurteilen. Zur Berücksichtigung der Marktlage (allgemeine Wertverhältnisse) ist i.d.R. eine Marktanpassung mittels Sachwertfaktor erforderlich. Diese sind durch Nachbewertungen, d.h. aus den Verhältnissen von realisierten Vergleichskaufpreisen und für diese Vergleichsobjekte berechnete vorläufige Sachwerte (= Substanzwerte) zu ermitteln. Die „Marktanpassung“ des vorläufigen Sachwerts an die Lage auf dem örtlichen Grundstücksmarkt führt im Ergebnis erst zum marktangepassten vorläufigen Sachwert des Grundstücks und stellt damit den „wichtigsten Rechenschritt“ innerhalb der Sachwertermittlung dar.

Das Sachwertverfahren ist insbesondere durch die Verwendung des Sachwertfaktors ein Preisvergleich, bei dem vorrangig der Zeitwert der Substanz (Boden + Gebäude + Außenanlagen + sonstige Anlagen) den Vergleichsmaßstab bildet.

Der Sachwert ergibt sich aus dem marktangepassten vorläufigen Sachwert nach Berücksichtigung ggf. vorhandener besonderer objektspezifischer Grundstücksmerkmale (vgl. § 35 Abs. 4 ImmoWertV 21).

### 4.3.1 Erläuterungen der bei der Sachwertberechnung verwendeten Begriffe

#### Herstellungskosten (§ 36 Abs. 2 ImmoWertV 21)

Die durchschnittlichen Herstellungskosten der baulichen Anlagen werden durch Multiplikation der Gebäudefläche (m<sup>2</sup>) des **(Norm)Gebäudes** mit **Normalherstellungskosten** (NHK) für vergleichbare Gebäude ermittelt. Den so ermittelten durchschnittlichen Herstellungskosten sind noch die Werte **von besonders zu veranschlagenden Bauteilen** und **besonderen (Betriebs) Einrichtungen** hinzuzurechnen.

#### Normalherstellungskosten

Die Normalherstellungskosten (NHK) basieren auf Auswertungen von reinen Baukosten für Gebäude mit annähernd gleichem Ausbau- und Gebäudestandard ('Normobjekt'). Sie werden für die Wertermittlung auf ein einheitliches Index-Basisjahr zurückgerechnet. Die Normalherstellungskosten besitzen überwiegend die Dimension „€/m<sup>2</sup> Brutto-Grundfläche“ oder „€/m<sup>2</sup> Wohnfläche“ des Gebäudes und verstehen sich inkl. Mehrwertsteuer.

#### Baunebenkosten (Anlage 4 Nr. I.1. Abs. 3 ImmoWertV 21)

Die Normalherstellungskosten umfassen u. a. auch die Baunebenkosten (BNK), welche als „Kosten für Planung, Baudurchführung, behördliche Prüfung und Genehmigungen“ definiert sind.

Die Baunebenkosten sind daher in den hier angesetzten durchschnittlichen Herstellungskosten bereits enthalten.

#### Baukostenregionalfaktor

Der Regionalfaktor (Baukostenregionalfaktor) beschreibt im Allgemeinen das Verhältnis der durchschnittlichen örtlichen zu den bundesdurchschnittlichen Baukosten. Durch ihn sollen die durchschnittlichen Herstellungskosten an das örtliche Baukostenniveau angepasst werden. Gemäß § 36 Abs. 3 ImmoWertV 21 ist der Regionalfaktor ein bei der Ermittlung des Sachwertfaktors festgelegter Modellparameter.

#### Gesamtnutzungsdauer

Die Gesamtnutzungsdauer (GND) bezeichnet die Anzahl der Jahre, in denen eine bauliche Anlage bei ordnungsgemäßer Bewirtschaftung vom Baujahr an gerechnet üblicherweise wirtschaftlich genutzt werden kann. Sie ergibt sich aus der Art der baulichen Anlage und dem den Wertermittlungsdaten zugrunde liegenden Modell.

#### Restnutzungsdauer (§ 4 i. V. m. § 12 Abs. 5 ImmoWertV 21)

Die Restnutzungsdauer bezeichnet die Anzahl der Jahre, in denen eine bauliche Anlage bei ordnungsgemäßer Bewirtschaftung voraussichtlich noch wirtschaftlich genutzt werden kann. Als Restnutzungsdauer ist in erster Näherung die Differenz aus 'üblicher Gesamtnutzungsdauer' abzüglich 'tatsächlichem Lebensalter am Wertermittlungsstichtag' zugrunde gelegt. Diese wird allerdings dann verlängert (d. h. das Gebäude fiktiv verjüngt), wenn beim Bewertungsobjekt wesentliche Modernisierungsmaßnahmen durchgeführt wurden oder in den Wertermittlungsansätzen unmittelbar erforderliche Arbeiten zur Beseitigung des Unterhaltungsstaus sowie zur Modernisierung in der Wertermittlung als bereits durchgeführt unterstellt werden.

### **Alterswertminderung (§ 38 ImmoWertV 21)**

Die Wertminderung der Gebäude wegen Alters (Alterswertminderung) wird i. d. R. nach dem linearen Abschreibungsmodell auf der Basis der ermittelten **Restnutzungsdauer** (RND) des Gebäudes und der jeweils modellhaft anzusetzenden **Gesamtnutzungsdauer** (GND) vergleichbarer Gebäude ermittelt.

### **Außenanlagen**

Dies sind außerhalb der Gebäude befindliche mit dem Grundstück fest verbundene bauliche Anlagen (insbesondere Ver- und Entsorgungsanlagen von der Gebäudeaußenwand bis zur Grundstücksgrenze, Einfriedungen, Wegebefestigungen) und nicht bauliche Anlagen (insbesondere Gartenanlagen).

### **Sachwertfaktor (§ 21 Abs. 3 ImmoWertV 21)**

Das herstellungskostenorientierte Rechenergebnis „vorläufiger Sachwert“ ist in aller Regel nicht mit hierfür gezahlten Marktpreisen identisch. Deshalb muss das Rechenergebnis „vorläufiger Sachwert“ (= Substanzwert des Grundstücks) an den Markt, d. h. an die für vergleichbare Grundstücke realisierten Kaufpreise angepasst werden. Das erfolgt mittels des sog. objektspezifisch angepassten Sachwertfaktors.

Der Sachwertfaktor ist das durchschnittliche Verhältnis aus Kaufpreisen und den ihnen entsprechenden, nach den Vorschriften der ImmoWertV 21 ermittelten „vorläufigen Sachwerte“ (= Substanzwerte). Er wird vorrangig gegliedert nach der Objektart (er ist z.B. für Einfamilienhausgrundstücke anders als für Geschäftsgrundstücke), der Region (er ist z.B. in wirtschaftsstarken Regionen mit hohem Bodenwertniveau höher als in wirtschaftsschwachen Regionen) und der Objektgröße.

Durch die sachrichtige Anwendung des aus Kaufpreisen für vergleichbare Objekte abgeleiteten Sachwertfaktors ist das Sachwertverfahren ein echtes Vergleichspreisverfahren.

### **Besondere objektspezifische Grundstücksmerkmale (§ 8 Abs. 3 ImmoWertV 21)**

Unter den besonderen objektspezifischen Grundstücksmerkmalen versteht man alle vom üblichen Zustand vergleichbarer Objekte abweichenden individuellen Eigenschaften des Bewertungsobjekts (z. B. Abweichungen vom normalen baulichen Zustand, eine wirtschaftliche Überalterung, insbesondere Baumängel und Bauschäden (siehe nachfolgende Erläuterungen), grundstücksbezogene Rechte und Belastungen oder Abweichungen von den marktüblich erzielbaren Erträgen).

### **Baumängel und Bauschäden (§ 8 Abs. 2 und 3 ImmoWertV) / Haftungsausschluss**

Baumängel sind Fehler, die dem Gebäude i.d.R. bereits von Anfang an anhaften - z.B. durch mangelhafte Ausführung oder Planung. Sie können sich auch als funktionale oder ästhetische Mängel durch die Weiterentwicklung des Standards oder Wandlungen in der Mode einstellen.

Bauschäden sind auf unterlassene Unterhaltungsaufwendungen, auf nachträgliche äußere Einwirkungen oder auf Folgen von Baumängeln zurückzuführen.

Für behebbare Schäden und Mängel werden die diesbezüglichen Wertminderungen auf der Grundlage der Kosten geschätzt, die zu ihrer Beseitigung aufzuwenden sind. Die Schätzung kann durch pauschale Ansätze oder auf der Grundlage von auf Einzelpositionen bezogenen Kostenermittlungen erfolgen.

Der Bewertungssachverständige kann i.d.R. die wirklich erforderlichen Aufwendungen zur Herstellung eines normalen Bauzustandes nur überschlägig schätzen, da

- nur zerstörungsfrei - augenscheinlich untersucht wird,
- grundsätzlich keine Bauschadensbegutachtung erfolgt (dazu ist die Beauftragung eines Bauschadens-Sachverständigen notwendig).

Soweit nichts anderes angegeben ist, wurde die Funktionsfähigkeit von Bauteilen und Anlagen sowie der technischen Ausstattung (z. B. Heizung, Elektro- und Wasserinstallation) nicht überprüft, die ordnungsgemäße Funktionsfähigkeit wird unterstellt.

Schäden oder Mängel an verdeckt liegenden oder in Folge von Besichtigungsstörungen nicht einsehbaren Bauteilen (z. B. durch lagerndes Material verstellt), die vom Gutachter oder Mitarbeitern des Gutachters nicht in Augenschein genommen werden konnten, bleiben in diesem Gutachten unberücksichtigt.

Bauphysikalische, statische oder chemische Untersuchungen, beispielsweise hinsichtlich gesundheitsschädigender Stoffe in den verwendeten Baumaterialien, sowie Untersuchungen auf Schadorganismen (pflanzliche oder tierische Schädlinge) - insbesondere in der Intensität, wie sie für ein Bauschadensgutachten notwendig sind – wurden nicht vorgenommen.

### Hinweis für Interessenten

**Die hier geschätzte Wertminderung bezieht sich ausschließlich auf die im Gutachten angegebene Interpretation des Bauschadens und stellt damit lediglich auf das erkennbare äußere Schadensbild ab. Ausgehend von diesen Vorgaben wurde die Wertminderung pauschal so geschätzt und angesetzt, wie sie auch vom gewöhnlichen Geschäftsverkehr angenommen wird. Sie ist deshalb nicht unbedingt mit den auf dem vermuteten Schadensbild basierenden Schadensbeseitigungskosten identisch.**

**Deshalb wird vor einer vermögensrechtlichen Disposition (dringend) empfohlen, eine weitergehende Untersuchung des Bauschadens und der Schadenshöhe durch einen Bauschadensgutachter in Auftrag zu geben. Auch wird ergänzend darauf hingewiesen, dass Feuchtigkeitsschäden, Schäden an der Feuchtigkeitssperre u.a. augenscheinlich i.d.R. nicht abschließend in ihrer Auswirkung auf den Verkehrswert beurteilt werden können bzw. sich zu deutlich stärkeren Schadensbildern entwickeln können, wenn sie nicht zeitnah nach der Begutachtung beseitigt werden.**

### Hinweise auf Schadstoffrisiken

Risikoeinstufung	Zeitraum
fast immer Schadstoffe	1960 - 1980
hohes Risiko	1955 - 1960, 1980 - 1990
mittleres Risiko	1920 - 1955, 1990 - 2000
geringes Risiko	vor 1920, nach 2000

Die Feststellung von Baumängeln und Bauschäden gehört nach Auffassung des OLG Schleswig (Urteil vom 06.07.2007, 14 U 61/06) nicht zu der Sachverständigenpflicht. Diese sind zwar gemäß § 21 Abs. 3 der WertV zu berücksichtigen. Bedeutung haben sie jedoch lediglich für die Feststellung des Verkehrswertes. Sie haben keine eigenständige Außenwirkung dergestalt, dass sich der Erwerber auf die Richtigkeit und Vollständigkeit der festgestellten Baumängel und Bauschäden und deren kostenmäßige Bewertung gerufen kann. Dabei ist zudem zu berücksichtigen, dass es sich bei der Verkehrswertermittlung um eine Schätzung handelt und auch Baumängel und Bauschäden danach bewertet werden, welchen Einfluss sie auf den Kreis potentieller Erwerber haben. So wirken sich geringfügige Mängel zum einen gar nicht auf den Verkehrswert aus, zum anderen sind Mängel auch in der allgemeinen Einschätzung des Objektes stillschweigend enthalten. Denn ein Verkehrswertgutachten soll lediglich den Immobilienmarkt widerspiegeln, also aus dem Marktverhalten Rückschlüsse auch bezüglich der Beurteilung von Baumängeln und Bauschäden ziehen. In der Regel werden Abschläge gebildet, die sich nicht auf die Höhe der Kosten, die tatsächlich entstehen können, belaufen.

### 4.3.2 Sachwertberechnung

Gebäudebezeichnung		Wohnhaus	Garage
<b>Normalherstellungskosten (Basisjahr 2010)</b>	=	785,00 €/m <sup>2</sup> BGF	
<b>Berechnungsbasis</b>		differenzierte Wertermittlung	pauschale Wertschätzung
• Brutto-Grundfläche (BGF)	x	263 m <sup>2</sup>	
<b>durchschnittliche Herstellungskosten der baulichen Anlagen im Basisjahr 2010</b>	=	206.455,00 €	
<b>Baupreisindex (BPI) 29.04.2025 (2010 = 100)</b>	x	187,2/100	
<b>durchschnittliche Herstellungskosten der baulichen Anlagen am Stichtag</b>	=	386.483,76 €	
<b>Regionalfaktor</b>	x	1,000	
<b>regionalisierte Herstellungskosten der baulichen Anlagen am Stichtag</b>	=	386.483,76 €	
<b>Alterswertminderung</b>			
• Modell		linear	
• Gesamtnutzungsdauer (GND)		80 Jahre	
• Restnutzungsdauer (RND)		44 Jahre	
• prozentual		45,00 %	
• Faktor	x	0,55	
<b>vorläufiger Sachwert der baulichen Anlagen</b>	=	212.566,07 €	3.500,00 €

<b>vorläufiger Sachwert der baulichen Anlagen (ohne Außenanlagen)</b>		<b>216.066,07 €</b>
<b>vorläufiger Sachwert der baulichen Außenanlagen und sonstigen Anlagen</b>	+	<b>8.642,64 €</b>
<b>vorläufiger Sachwert der baulichen Anlagen</b>	=	<b>224.708,71 €</b>
<b>beitragsfreier Bodenwert (vgl. Bodenwertermittlung)</b>	+	<b>8.480,00 €</b>
<b>vorläufiger Sachwert</b>	=	<b>233.188,71 €</b>
<b>Sachwertfaktor</b>	x	<b>0,90</b>
<b>marktangepasster vorläufiger Sachwert</b>	=	<b>209.869,84 €</b>
<b>besondere objektspezifische Grundstücksmerkmale</b>	-	<b>148.500,00 €<sup>4</sup></b>
<b>Sachwert</b>	=	<b>61.369,84 €</b>
	rd.	<b>61.400,00 €</b>

<sup>4</sup> Es handelt sich um eine reine Schätzung, um die Wertminderung bezogen auf den Kaufpreis zu ermitteln. Den Ansätzen liegt keine Kostenermittlung zu Grunde. Es ist vor einer vermögenswirksamen Disposition dringend zu empfehlen, eine Kostenermittlung unter der Prämisse der individuellen Vorstellungen erstellen zu lassen. Aus diesem Grund kann der Verkehrswert je nach geplanten Maßnahmen höher oder niedriger ausfallen.

### 4.3.3 Erläuterung zur Sachwertberechnung

#### Berechnungsbasis

Die Berechnung der Gebäudeflächen [Brutto-Grundflächen (BGF)] wurde von mir durchgeführt.

#### Herstellungskosten

Die Normalherstellungskosten (NHK) werden nach den Ausführungen in der Wertermittlungsliteratur und den Erfahrungen des Sachverständigen auf der Basis der Preisverhältnisse im Basisjahr angesetzt. Der Ansatz der NHK ist aus [1], Kapitel 3.01.1 entnommen.

Ermittlung der Normalherstellungskosten bezogen auf das Basisjahr 2010 (NHK 2010)					
Ermittlung des Gebäudestandards:					
Bauteil	Wägungsanteil [%]	Standardstufen			
		1	2	3	4
Außenwände	23,0 %	0,7	0,3		
Dach	15,0 %		0,5	0,5	
Fenster und Außentüren	11,0 %			0,3	0,7
Innenwände und -türen	11,0 %		0,5	0,5	
Deckenkonstruktion und Treppen	11,0 %		1,0		
Fußböden	5,0 %			1,0	
Sanitäreinrichtungen	9,0 %			1,0	
Heizung	9,0 %			1,0	
sonstige technische Ausstattung	6,0 %			1,0	
insgesamt	100,0 %	16,1 %	30,9 %	45,3 %	7,7 %

Beschreibung der ausgewählten Standardstufen	
Außenwände	
Standardstufe 1	Holzfachwerk, Ziegelmauerwerk; Fugenglattstrich, Putz, Verkleidung mit Faserzementplatten, Bitumenschindeln oder einfachen Kunststoffplatten; kein oder deutlich nicht zeitgemäßer Wärmeschutz (vor ca. 1980)
Standardstufe 2	ein-/zweischaliges Mauerwerk, z.B. Gitterziegel oder Hohlblocksteine; verputzt und gestrichen oder Holzverkleidung; nicht zeitgemäßer Wärmeschutz (vor ca. 1995)
Dach	
Standardstufe 2	einfache Betondachsteine oder Tondachziegel, Bitumenschindeln; nicht zeitgemäße Dachdämmung (vor ca. 1995)
Standardstufe 3	Faserzement-Schindeln, beschichtete Betondachsteine und Tondachziegel, Folienabdichtung; Rinnen und Fallrohre aus Zinkblech; Dachdämmung (nach ca. 1995)
Fenster und Außentüren	
Standardstufe 3	Zweifachverglasung (nach ca. 1995), Rollläden (manuell); Haustür mit zeitgemäßem Wärmeschutz (nach ca. 1995)
Standardstufe 4	Dreifachverglasung, Sonnenschutzglas, aufwendigere Rahmen, Rollläden (elektr.); höherwertige Türanlage z.B. mit Seitenteil, besonderer Einbruchschutz

<b>Beschreibung der ausgewählten Standardstufen</b>	
Innenwände und -türen	
Standardstufe 2	massive tragende Innenwände, nicht tragende Wände in Leichtbauweise (z.B. Holzständerwände mit Gipskarton), Gipsdielen; leichte Türen, Stahlzargen
Standardstufe 3	nicht tragende Innenwände in massiver Ausführung bzw. mit Dämmmaterial gefüllte Ständerkonstruktionen; schwere Türen, Holzzargen
Deckenkonstruktion und Treppen	
Standardstufe 2	Holzbalkendecken mit Füllung, Kappendecken; Stahl- oder Hartholztreppen in einfacher Art und Ausführung
Fußböden	
Standardstufe 3	Linoleum-, Teppich-, Laminat- und PVC-Böden besserer Art und Ausführung, Fliesen, Kunststeinplatten
Sanitäreinrichtungen	
Standardstufe 3	1 Bad mit WC, Dusche und Badewanne, Gäste-WC; Wand- und Bodenfliesen, raumhoch gefliest
Heizung	
Standardstufe 3	elektronisch gesteuerte Fern- oder Zentralheizung, Niedertemperatur- oder Brennwertkessel
sonstige technische Ausstattung	
Standardstufe 3	zeitgemäße Anzahl an Steckdosen und Lichtauslässen, Zählerschrank (ab ca. 1985) mit Unterverteilung und Kippsicherungen

<b>Bestimmung der standardbezogenen NHK 2010</b>	
Nutzungsgruppe:	Ein- und Zweifamilienhäuser
Anbauweise:	freistehend
Gebäudetyp:	KG, EG, OG, ausgebautes DG

<b>Berücksichtigung der Eigenschaften des zu bewertenden Gebäudes</b>			
Standardstufe	tabellierte NHK 2010 [€/m <sup>2</sup> BGF]	relativer Gebäudestandardanteil [%]	relativer NHK 2010-Anteil [€/m <sup>2</sup> BGF]
1	655,00	16,1	105,46
2	725,00	30,9	224,02
3	835,00	45,3	378,25
4	1.005,00	7,7	77,39
gewogene, standardbezogene NHK 2010 =			785,12
gewogener Standard = 2,5			

Die Ermittlung des gewogenen Standards erfolgt durch Interpolation des gewogenen NHK-Werts zwischen die tabellierten NHK.

<b>NHK 2010 für das Bewertungsgebäude</b>	=	785,12 €/m <sup>2</sup> BGF
	<b>rd.</b>	<b>785,00 €/m<sup>2</sup> BGF</b>

### Baupreisindex

Bei den angesetzten Normalherstellungskosten (NHK 2010) handelt es sich um durchschnittliche Herstellungskosten für das (Basis-)Jahr 2010. Um die von diesem Zeitpunkt bis zum Wertermittlungsstichtag veränderten Baupreisverhältnisse zu berücksichtigen, wird der vom Statistischen Bundesamt zum Wertermittlungsstichtag zuletzt veröffentlichte und für die jeweilige Art der baulichen Anlage zutreffende Baupreisindex verwendet. Da sich der vom Statistischen Bundesamt veröffentlichte Baupreisindex nicht auf das Basisjahr der NHK 2010 bezieht, ist dieser auf das Basisjahr 2010=100 umzurechnen. Sowohl die vom Statistischen Bundesamt veröffentlichten als auch die auf die für Wertermittlungszwecke notwendigen weiteren Basisjahre umgerechneten Baupreisindizes sind auch in [1], Kapitel 4.04.1 abgedruckt.

### Baunebenkosten

Die Baunebenkosten (BNK) enthalten insbesondere Kosten für Planung, Baudurchführung, behördliche Prüfungen und Genehmigungen. Sie sind in den angesetzten NHK 2010 bereits enthalten.

### Außenanlagen

Die wesentlich wertbeeinflussenden Außenanlagen wurden im Ortstermin getrennt erfasst und einzeln pauschal in ihrem vorläufigen Sachwert geschätzt. Grundlage sind die in [1], Kapitel 3.01.5 angegebenen Erfahrungswerte für durchschnittliche Herstellungskosten. Die Außenanlagen können auch hilfsweise sachverständig geschätzt werden. Bei älteren und/oder schadhaften Außenanlagen erfolgt die Sachwertschätzung unter Berücksichtigung diesbezüglicher Abschläge.

Außenanlagen	vorläufiger Sachwert (inkl. BNK)
prozentuale Schätzung: 4,00 % der vorläufigen Gebäudesachwerte insg. (216.066,07 €)	8.642,64 €

### Gesamtnutzungsdauer

Die übliche wirtschaftliche Nutzungsdauer = Gesamtnutzungsdauer (GND) ergibt sich aus der für die Bestimmung der NHK gewählten Gebäudeart sowie dem Gebäudeausstattungsstandard. Sie ist deshalb wertermittlungstechnisch dem Gebäudetyp zuzuordnen und ebenfalls aus [1], Kapitel 3.02.5 entnommen.

### Restnutzungsdauer

Als Restnutzungsdauer ist in erster Näherung die Differenz aus 'üblicher Gesamtnutzungsdauer' abzüglich 'tatsächlichem Lebensalter am Wertermittlungsstichtag' zugrunde gelegt. Diese wird allerdings dann verlängert (d. h. das Gebäude fiktiv verjüngt), wenn beim Bewertungsobjekt wesentliche Modernisierungsmaßnahmen durchgeführt wurden oder in den Wertermittlungsansätzen unmittelbar erforderliche Arbeiten zur Beseitigung des Instandhaltungsstaus sowie zur Modernisierung in der Wertermittlung als bereits durchgeführt unterstellt werden.

Zur Bestimmung der Restnutzungsdauer, insbesondere unter Berücksichtigung von durchgeführten oder zeitnah durchzuführenden wesentlichen Modernisierungsmaßnahmen, wird das in [1], Kapitel 3.02.4 beschriebene Modell angewendet.

### Differenzierte Ermittlung der Restnutzungsdauer

Das ca. 1900 errichtete Gebäude wurde modernisiert.

Für eine nachhaltige wirtschaftliche Nutzbarkeit sind wesentliche Modernisierungen erforderlich, die im Wertermittlungsansatz als bereits durchgeführt unterstellt werden.

Zur Ermittlung der modifizierten Restnutzungsdauer werden die wesentlichen Modernisierungen zunächst in ein Punktraster (Punktrastermethode nach „Anlage 2 ImmoWertV 21“) eingeordnet.

Hieraus ergeben sich 13 Modernisierungspunkte (von max. 20 Punkten). Diese wurden wie folgt ermittelt:

Modernisierungsmaßnahmen (vorrangig in den letzten 15 Jahren)	Maximale Punkte	Tatsächliche Punkte	
		Durchgeführte Maßnahmen	Unterstellte Maßnahmen
Dacherneuerung inklusive Verbesserung der Wärmedämmung	4	2,0	0,0
Modernisierung der Fenster und Außentüren	2	0,0	2,0
Modernisierung der Leitungssysteme (Strom, Gas, Wasser, Abwasser)	2	0,0	2,0
Modernisierung der Heizungsanlage	2	0,0	2,0
Wärmedämmung der Außenwände	4	0,0	1,0
Modernisierung von Bädern	2	0,0	2,0
Modernisierung des Innenausbaus, z.B. Decken, Fußböden, Treppen	2	0,0	2,0
Wesentliche Verbesserung der Grundrissgestaltung	2	0,0	0,0
Summe		2,0	11,0

Ausgehend von den 13 Modernisierungspunkten ist dem Gebäude der Modernisierungsgrad „überwiegend modernisiert“ zuzuordnen.

In Abhängigkeit von:

- der üblichen Gesamtnutzungsdauer (80 Jahre) und
- dem („vorläufigen rechnerischen“) Gebäudealter (2025 – 1900 = 125 Jahre) ergibt sich eine (vorläufige rechnerische) Restnutzungsdauer von (80 Jahre – 125 Jahre =) 0 Jahren
- und aufgrund des Modernisierungsgrads "überwiegend modernisiert" ergibt sich für das Gebäude gemäß der Punktrastermethode "Anlage 2 ImmoWertV 21" eine (modifizierte) Restnutzungsdauer von 44 Jahren und somit ein fiktives Baujahr von 1989.

### Alterswertminderung

Die Alterswertminderung der Gebäude wird unter Berücksichtigung der Gesamtnutzungsdauer und der Restnutzungsdauer der baulichen Anlagen ermittelt. Dabei ist das den Wertermittlungsdaten zugrundeliegende Alterswertminderungsmodell anzuwenden.

### Sachwertfaktor

Der angesetzte objektartspezifische Sachwertfaktor k wird auf der Grundlage

- der verfügbaren Angaben des Oberen Gutachterausschusses bzw. der Zentralen Geschäftsstelle,
- eigener Marktbeobachtungen des Sachverständigen, insbesondere zu der regionalen Anpassung der v.g. bundesdurchschnittlichen Sachwertfaktoren

bestimmt.

### Besondere objektspezifische Grundstücksmerkmale

Hier werden die wertmäßigen Auswirkungen der nicht in den Wertermittlungsansätzen des Sachwertverfahrens bereits berücksichtigten Besonderheiten des Objekts korrigierend insoweit berücksichtigt, wie sie offensichtlich waren oder vom Auftraggeber, Eigentümer etc. mitgeteilt worden sind.

Die in der Gebäudebeschreibung aufgeführten Wertminderungen wegen zusätzlich zum Kaufpreis erforderlicher Aufwendungen insbesondere für die Beseitigung von Bauschäden und die erforderlichen (bzw. in den Wertermittlungsansätzen als schon durchgeführt unterstellten) Modernisierungen werden nach den Erfahrungswerten auf der Grundlage für diesbezüglich notwendige Kosten marktangepasst, d. h. der hierdurch (ggf. zusätzlich 'gedämpft' unter Beachtung besonderer steuerlicher Abschreibungsmöglichkeiten) eintretenden Wertminderungen quantifiziert. Unverzüglich notwendige Reparaturen werden in voller Höhe angerechnet.

besondere objektspezifische Grundstücksmerkmale		Wertbeeinflussung insg. <sup>5</sup>
Unterhaltungsbesonderheiten		-7.500,00 €
<ul style="list-style-type: none"> <li>• Unterhaltungsstau (Feuchtigkeitsschäden, Rissbildungen)</li> </ul>	-2.500,00 €	
<ul style="list-style-type: none"> <li>• Unterhaltungsstau (Außenanlagen)</li> </ul>	-5.000,00 €	
unterstellte Modernisierungen		-141.000,00 €
<b>Summe</b>		<b>-148.500,00 €</b>

<sup>5</sup> Es wird an dieser Stelle ausdrücklich noch einmal darauf hingewiesen, dass die Wertbeeinflussungen durch den Modernisierungsaufwand nicht auf differenzierten Kostenschätzungen einer Bauzustandsanalyse beruhen, sondern anhand von Erfahrungswerten geschätzt werden. D.h., die Maßnahmen werden in dem Umfang und in der Höhe berücksichtigt, wie sie ein potenzieller durchschnittlicher Käufer bei seiner Kaufentscheidung einschätzt und in den Kaufpreisverhandlungen üblicherweise durchsetzen kann. Die im Zuge der späteren Modernisierung durch den Erwerber tatsächlich entstehenden Kosten können hiervon abweichen (z.B. aufgrund abweichender Ausführung).

<b>Wertminderung infolge erforderlicher Modernisierungsmaßnahmen</b>			
<b>Modernisierungskosten u.ä.:</b>			
Ø relative Kosten für die bei den Modernisierungspunkten unterstellten Maßnahmen (bei 11 Modernisierungspunkten)			1.185,00 €/m <sup>2</sup>
Wohnfläche	x		144 m <sup>2</sup>
Ø Kosten unterstellter Investitionen insgesamt	=		170.640,00 €
Baukosten-Regionalfaktor Rf(Ik)	x		1,00
gesamter regionalisierter Kostenanteil der „gestaltbaren“ Maßnahmen	=		170.640,00 €
relative regionalisierte Neubaukosten			3.356,00 €/m <sup>2</sup>
Wohnfläche	x		144 m <sup>2</sup>
regionalisierte Neubaukosten	=		483.264,00 €
relativer Anteil der zu erneuernden gestaltbaren Substanz			0,35
Erstnutzungsfaktor			1,25
<b>Ermittlung des Wertzuschlags wegen Gestaltungsmöglichkeit, Investitionen und Erst-/Eigennutzung (GEZ):</b>			
GEZ = vorl. marktangepasster Sachwert	x	NS	x (Erstnutzungsfaktor – 1)
GEZ = 209.869,84 €	x	0,35	x (1,25 – 1) = 18.363,61 €
<b>Ermittlung des Wertzuschlags wegen der eingesparten anteiligen Schönheitsreparaturen:</b>			
eingesparte Schönheitsreparaturen			137,00 €/m <sup>2</sup>
Wohnfläche	x		144 m <sup>2</sup>
Kostenanteil	x		11 Pkte/20 Pkte
Werterhöhung wegen eingesparter anteiliger Schönheitsreparaturen	=		10.850,40 €
<b>Gesamtwerteinfluss der unterstellten Modernisierungen u.ä.:</b>			
gesamte abzuziehende Kosten für die unterstellten Maßnahmen	-		170.640,00 €
Werterhöhung wegen Gestaltungsmöglichkeit, Investitionen und Erst-/Eigennutzung	+		18.363,61 €
Werterhöhung wegen eingesparter anteiliger Schönheitsreparaturen	+		10.850,40 €
<b>Werteinfluss der unterstellten Modernisierungsmaßnahmen u.ä.</b>	=		-141.425,99 €
	rd.		<b>-141.000,00 €<sup>6</sup></b>

<sup>6</sup> Es handelt sich um eine reine Schätzung, um die Wertminderung bezogen auf den Kaufpreis zu ermitteln. Den Ansätzen liegt keine Kostenermittlung zu Grunde. Es ist vor einer vermögenswirksamen Disposition dringend zu empfehlen, eine Kostenermittlung unter der Prämisse der individuellen Vorstellungen erstellen zu lassen. Aus diesem Grund kann der Verkehrswert je nach geplanten Maßnahmen höher oder niedriger ausfallen.

## 4.4 Ertragswertermittlung

### Das Ertragswertmodell der Immobilienwertermittlungsverordnung

Das Modell für die Ermittlung des Ertragswerts ist in den §§ 27 – 34 ImmoWertV 21 beschrieben.

Die Ermittlung des Ertragswerts basiert auf den marktüblich erzielbaren jährlichen Erträgen (insbesondere Mieten und Pachten) aus dem Grundstück. Die Summe aller Erträge wird als **Rohertrag** bezeichnet. Maßgeblich für den vorläufigen (Ertrags)Wert des Grundstücks ist jedoch der **Reinertrag**. Der Reinertrag ermittelt sich als Rohertrag abzüglich der Aufwendungen, die der Eigentümer für die Bewirtschaftung einschließlich Erhaltung des Grundstücks aufwenden muss (**Bewirtschaftungskosten**).

Das Ertragswertverfahren fußt auf der Überlegung, dass der dem Grundstückseigentümer verbleibende Reinertrag aus dem Grundstück die Verzinsung des Grundstückswerts (bzw. des dafür gezahlten Kaufpreises) darstellt. Deshalb wird der Ertragswert als **Rentenbarwert** durch Kapitalisierung des Reinertrags bestimmt.

Hierbei ist zu beachten, dass der Reinertrag für ein bebautes Grundstück sowohl die Verzinsung für den Grund und Boden als auch für die auf dem Grundstück vorhandenen baulichen (insbesondere Gebäude) und sonstigen Anlagen (z. B. Anpflanzungen) darstellt. Der Grund und Boden gilt grundsätzlich als unvergänglich (bzw. unzerstörbar). Dagegen ist die (wirtschaftliche) **Restnutzungsdauer** der baulichen und sonstigen Anlagen zeitlich begrenzt.

Der **Bodenwert** ist getrennt vom Wert der Gebäude und Außenanlagen i. d. R. im Vergleichswertverfahren (vgl. § 40 Abs. 1 ImmoWertV 21) grundsätzlich so zu ermitteln, wie er sich ergeben würde, wenn das Grundstück unbebaut wäre.

Der auf den Bodenwert entfallende Reinertragsanteil wird durch Multiplikation des Bodenwerts mit dem (objektspezifisch angepassten) **Liegenschaftszinssatz** bestimmt. (Der Bodenertragsanteil stellt somit die ewige Rentenrate des Bodenwerts dar.)

Der auf die baulichen Anlagen entfallende Reinertragsanteil ergibt sich als Differenz „(Gesamt)Reinertrag des Grundstücks“ abzüglich „Reinertragsanteil des Grund und Bodens“.

Der vorläufige **Ertragswert der baulichen Anlagen** wird durch Kapitalisierung (d. h. Zeitrentenbarwertberechnung) des (Rein)Ertragsanteils der baulichen und sonstigen Anlagen unter Verwendung des (objektspezifisch angepassten) Liegenschaftszinssatzes und der Restnutzungsdauer ermittelt.

Der vorläufige Ertragswert setzt sich aus der Summe von „Bodenwert“ und „vorläufigem Ertragswert der baulichen Anlagen“ zusammen.

Ggf. bestehende **besondere objektspezifische Grundstücksmerkmale**, die bei der Ermittlung des vorläufigen Ertragswerts nicht berücksichtigt wurden, sind bei der Ableitung des Ertragswerts aus dem marktangepassten vorläufigen Ertragswert sachgemäß zu berücksichtigen.

Das **Ertragswertverfahren** stellt insbesondere durch Verwendung des aus Kaufpreisen abgeleiteten Liegenschaftszinssatzes **einen Kaufpreisvergleich** im Wesentlichen auf der Grundlage des marktüblich erzielbaren Grundstücksreinertrages dar.

#### 4.4.1 Erläuterungen der bei der Ertragswertberechnung verwendeten Begriffe

##### **Rohertrag (§ 31 Abs. 2 ImmoWertV 21)**

Der Rohertrag umfasst alle bei ordnungsgemäßer Bewirtschaftung und zulässiger Nutzung marktüblich erzielbaren Erträge aus dem Grundstück. Bei der Ermittlung des Rohertrags ist von den üblichen (nachhaltig gesicherten) Einnahmemöglichkeiten des Grundstücks (insbesondere der Gebäude) auszugehen. Als marktüblich erzielbare Erträge können auch die tatsächlichen Erträge zugrunde gelegt werden, wenn diese marktüblich sind.

Weicht die tatsächliche Nutzung von Grundstücken oder Grundstücksteilen von den üblichen, nachhaltig gesicherten Nutzungsmöglichkeiten ab und/oder werden für die tatsächliche Nutzung von Grundstücken oder Grundstücksteilen vom Üblichen abweichende Entgelte erzielt, sind für die Ermittlung des Rohertrags zunächst die für eine übliche Nutzung marktüblich erzielbaren Erträge zugrunde zu legen.

##### **Bewirtschaftungskosten (§ 32 ImmoWertV 21)**

Die Bewirtschaftungskosten sind marktüblich entstehende Aufwendungen, die für eine ordnungsgemäße Bewirtschaftung und zulässige Nutzung des Grundstücks (insbesondere der Gebäude) laufend erforderlich sind. Die Bewirtschaftungskosten umfassen die Verwaltungskosten, die Instandhaltungskosten, das Mietausfallwagnis und die Betriebskosten.

Unter dem Mietausfallwagnis ist insbesondere das Risiko einer Ertragsminderung zu verstehen, die durch uneinbringliche Rückstände von Mieten, Pachten und sonstigen Einnahmen oder durch vorübergehenden Leerstand von Raum, der zur Vermietung, Verpachtung oder sonstigen Nutzung bestimmt ist, entsteht. Es umfasst auch das Risiko von uneinbringlichen Kosten einer Rechtsverfolgung auf Zahlung, Aufhebung eines Mietverhältnisses oder Räumung (§ 32 Abs. 4 ImmoWertV 21 und § 29 Satz 1 und 2 II. BV).

Zur Bestimmung des Reinertrags werden vom Rohertrag nur die Bewirtschaftungskosten(anteile) in Abzug gebracht, die vom Eigentümer zu tragen sind, d. h. nicht zusätzlich zum angesetzten Rohertrag auf die Mieter umgelegt werden können.

##### **Ertragswert / Rentenbarwert (§ 29 und § 34 ImmoWertV 21)**

Der vorläufige Ertragswert ist der auf die Wertverhältnisse am Wertermittlungsstichtag bezogene (Einmal)Betrag, der der Summe aller aus dem Objekt während seiner Nutzungsdauer erzielbaren (Rein)Erträge einschließlich Zinsen und Zinseszinsen entspricht. Die Einkünfte aller während der Nutzungsdauer noch anfallenden Erträge – abgezinst auf die Wertverhältnisse zum Wertermittlungsstichtag – sind wertmäßig gleichzusetzen mit dem vorläufigen Ertragswert des Objekts.

Als Nutzungsdauer ist für die baulichen und sonstigen Anlagen die Restnutzungsdauer anzusetzen, für den Grund und Boden unendlich (ewige Rente).

##### **Liegenschaftszinssatz (§ 21 Abs. 2 ImmoWertV 21)**

Der Liegenschaftszinssatz ist eine Rechengröße im Ertragswertverfahren. Er ist auf der Grundlage geeigneter Kaufpreise und der ihnen entsprechenden Reinerträge für mit dem Bewertungsgrundstück hinsichtlich Nutzung und Bebauung gleichartiger Grundstücke nach den Grundsätzen des Ertragswertverfahrens als Durchschnittswert abgeleitet (vgl. § 21 Abs. 2 ImmoWertV 21). Der Ansatz des (marktkonformen) objektspezifisch angepassten Liegenschaftszinssatzes für die Wertermittlung im Ertragswertverfahren stellt somit sicher, dass das Ertragswertverfahren ein marktkonformes Ergebnis liefert, d.h. dem Verkehrswert entspricht.

Der Liegenschaftszinssatz übernimmt demzufolge die Funktion der Marktanpassung im Ertragswertverfahren. Durch ihn werden die allgemeinen Wertverhältnisse auf dem Grundstücksmarkt erfasst.

#### **Restnutzungsdauer (§ 4 i. V. m. § 12 Abs. 5 ImmoWertV 21)**

Die Restnutzungsdauer bezeichnet die Anzahl der Jahre, in denen eine bauliche Anlage bei ordnungsgemäßer Bewirtschaftung voraussichtlich noch wirtschaftlich genutzt werden kann. Als Restnutzungsdauer ist in erster Näherung die Differenz aus 'üblicher Gesamtnutzungsdauer' abzüglich 'tatsächlichem Lebensalter am Wertermittlungsstichtag' zugrunde gelegt. Diese wird allerdings dann verlängert (d. h. das Gebäude fiktiv verjüngt), wenn beim Bewertungsobjekt wesentliche Modernisierungsmaßnahmen durchgeführt wurden oder in den Wertermittlungsansätzen unmittelbar erforderliche Arbeiten zur Beseitigung des Unterhaltungsstaus sowie zur Modernisierung in der Wertermittlung als bereits durchgeführt unterstellt werden.

#### **Besondere objektspezifische Grundstücksmerkmale (§ 8 Abs. 3 ImmoWertV 21)**

Unter den besonderen objektspezifischen Grundstücksmerkmalen versteht man alle vom üblichen Zustand vergleichbarer Objekte abweichenden individuellen Eigenschaften des Bewertungsobjekts (z. B. Abweichungen vom normalen baulichen Zustand, eine wirtschaftliche Überalterung, insbesondere Baumängel und Bauschäden (siehe nachfolgende Erläuterungen), grundstücksbezogene Rechte und Belastungen oder Abweichungen von den marktüblich erzielbaren Erträgen).

#### **Baumängel und Bauschäden (§ 8 Abs. 3 ImmoWertV 21)**

siehe Erläuterungen in der Sachwertermittlung

Von immobilienpool.de bereitet  
Weitergabe an oder Verkauf durch  
Dritte ist untersagt

#### 4.4.2 Ertragswertberechnung

Gebäudebezeichnung	Mieteinheit	Fläche	marktüblich erzielbare Nettokaltmiete	
			monatlich (€)	jährlich (€)
Wohnhaus	Wohnhaus mit Garage	144	900,00	10.800,00

<b>jährlicher Rohertrag</b> (Summe der marktüblich erzielbaren jährlichen Nettokaltmieten)		<b>10.800,00 €</b>
<b>Bewirtschaftungskosten</b> (nur Anteil des Vermieters) (vgl. Einzelaufstellung)	-	<b>2.744,00 €</b>
<b>jährlicher Reinertrag</b>	=	<b>8.056,00 €</b>
<b>Reinertragsanteil des Bodens</b> <b>2,50 % von 8.480,00 €</b> [Liegenschaftszinssatz × Bodenwert (beitragsfrei)]	-	<b>212,00 €</b>
<b>Reinertragsanteil der baulichen und sonstigen Anlagen</b>	=	<b>7.844,00 €</b>
<b>Kapitalisierungsfaktor</b> (gem. § 34 Abs. 2 ImmoWertV 21) bei LZ = <b>2,50 %</b> Liegenschaftszinssatz und RND = <b>44</b> Jahren Restnutzungsdauer	×	<b>26,504</b>
<b>vorläufiger Ertragswert der baulichen und sonstigen Anlagen</b>	=	<b>207.897,38 €</b>
<b>beitragsfreier Bodenwert</b> (vgl. Bodenwertermittlung)	+	<b>8.480,00 €</b>
<b>vorläufiger Ertragswert</b>	=	<b>216.377,38 €</b>
<b>besondere objektspezifische Grundstücksmerkmale</b>	-	<b>148.500,00 €<sup>7</sup></b>
<b>Ertragswert</b>	=	<b>67.877,38 €</b>
	rd.	<b>67.900,00 €</b>

#### 4.4.3 Erläuterung zur Ertragswertberechnung

##### Wohn- bzw. Nutzflächen

Die Berechnungen der Wohn- bzw. Nutzflächen wurden von mir durchgeführt.

##### Rohertrag

Die Basis für die Ermittlung des Rohertrags ist die aus dem Grundstück marktüblich erzielbare Nettokaltmiete. Diese entspricht der jährlichen Gesamtmiete ohne sämtliche auf den Mieter zusätzlich zur Grundmiete umlagefähigen Bewirtschaftungskosten.

Die marktüblich erzielbare Miete wurde auf der Grundlage von verfügbaren Mietangaben für mit dem Bewertungsgrundstück vergleichbar genutzte Grundstücke aus anderen Mietpreisveröffentlichungen als mittelfristiger Durchschnittswert abgeleitet und angesetzt. Dabei werden wesentliche Qualitätsunterschiede des Bewertungsobjektes hinsichtlich der mietwertbeeinflussenden Eigenschaften durch entsprechende Anpassungen berücksichtigt.

<sup>7</sup> Es handelt sich um eine reine Schätzung, um die Wertminderung bezogen auf den Kaufpreis zu ermitteln. Den Ansätzen liegt keine Kostenermittlung zu Grunde. Es ist vor einer vermögenswirksamen Disposition dringend zu empfehlen, eine Kostenermittlung unter der Prämisse der individuellen Vorstellungen erstellen zu lassen. Aus diesem Grund kann der Verkehrswert je nach geplanten Maßnahmen höher oder niedriger ausfallen.

### Bewirtschaftungskosten

Die vom Vermieter zu tragenden Bewirtschaftungskostenanteile werden auf der Basis von Marktanalysen vergleichbar genutzter Grundstücke (insgesamt als prozentualer Anteil am Rohertrag, oder auch auf €/m<sup>2</sup> Wohn- oder Nutzfläche bezogen oder als Absolutbetrag je Nutzungseinheit bzw. Bewirtschaftungskostenanteil) bestimmt.

Dieser Wertermittlung werden u. a. die in [1], Kapitel 3.05 veröffentlichten durchschnittlichen Bewirtschaftungskosten zugrunde gelegt. Dabei wurde darauf geachtet, dass dasselbe Bestimmungsmodell verwendet wurde, das auch der Ableitung der Liegenschaftszinssätze zugrunde liegt.

### Bewirtschaftungskosten (BWK)

<b>BWK-Anteil</b>			
<b>Verwaltungskosten</b>			
Wohnen	Wohnungen (Whg.)	1 Whg. × 359,00 €	359,00 €
	Garagen (Gar.)	1 Gar. × 47,00 €	47,00 €
<b>Instandhaltungskosten</b>			
Wohnen	Wohnungen (Whg.)	144 m <sup>2</sup> × 14,00 €/m <sup>2</sup>	2.016,00 €
	Garagen (Gar.)	1 Gar. × 106,00 €	106,00 €
<b>Mietausfallwagnis</b>			
Wohnen	2,0 % vom Rohertrag		216,00 €
<b>Summe</b>			<b>2.744,00 €</b>

### Liegenschaftszinssatz

Der für das Bewertungsobjekt angesetzte Liegenschaftszinssatz wurde auf der Grundlage

- der verfügbaren Angaben des Oberen Gutachterausschusses,
  - eigener Marktbeobachtungen des Sachverständigen, insbesondere zu der regionalen Anpassung der v. g. bundesdurchschnittlichen Liegenschaftszinssätze
- bestimmt.

### Gesamtnutzungsdauer

Die Gesamtnutzungsdauer (GND) ergibt sich aus der Art der baulichen Anlage und dem den Wertermittlungsdaten zugrunde liegenden Modell. Dabei wurde darauf geachtet, dass dasselbe Bestimmungsmodell verwendet wurde, das auch der Ableitung der Liegenschaftszinssätze zugrunde liegt.

Die GND ist aus [1], Kapitel 3.01.1 entnommen.

### Restnutzungsdauer

Als Restnutzungsdauer ist in erster Näherung die Differenz aus 'üblicher Gesamtnutzungsdauer' abzüglich 'tatsächlichem Lebensalter am Wertermittlungstichtag' zugrunde gelegt. Diese wird allerdings dann verlängert (d. h. das Gebäude fiktiv verjüngt), wenn beim Bewertungsobjekt wesentliche Modernisierungsmaßnahmen durchgeführt wurden oder in den Wertermittlungsansätzen unmittelbar erforderliche Arbeiten zur Beseitigung des Unterhaltungsstaus sowie zur Modernisierung in der Wertermittlung als bereits durchgeführt unterstellt werden.

Zur Bestimmung der Restnutzungsdauer, insbesondere unter Berücksichtigung von durchgeführten oder zeitnah durchzuführenden wesentlichen Modernisierungsmaßnahmen, wird das in [1], Kapitel 3.02.4 beschriebene Modell angewendet.

## 4.5 Verkehrswertableitung aus den Verfahrensergebnissen

### 4.5.1 Bewertungstheoretische Vorbemerkungen

Der Abschnitt „*Verfahrenswahl mit Begründung*“ dieses Verkehrswertgutachtens enthält die Begründung für die Wahl der in diesem Gutachten zur Ermittlung des Verkehrswerts herangezogenen Wertermittlungsverfahren. Dort ist auch erläutert, dass sowohl das Vergleichswert-, das Ertragswert- als auch das Sachwertverfahren auf für vergleichbare Grundstücke gezahlten Kaufpreisen (Vergleichspreisen) basieren und deshalb Vergleichswertverfahren, d. h. verfahrensmäßige Umsetzungen von Preisvergleichen sind. Alle Verfahren führen deshalb gleichermaßen in die Nähe des Verkehrswerts.

Wie geeignet das jeweilige Verfahren zur Ermittlung des Verkehrswerts ist, hängt dabei entscheidend von zwei Faktoren ab:

- von der Art des zu bewertenden Objekts (übliche Nutzung; vorrangig rendite- oder substanzwertorientierte Preisbildung im gewöhnlichen Geschäftsverkehr) und
- von der Verfügbarkeit und Zuverlässigkeit der zur Erreichung einer hohen Marktkonformität des Verfahrensergebnisses erforderlichen Daten.

### 4.5.2 Zur Aussagefähigkeit der Verfahrensergebnisse

Grundstücke mit der Nutzbarkeit des Bewertungsobjekts werden aus den bei der Wahl der Wertermittlungsverfahren beschriebenen Gründen als Eigennutzungsobjekt erworben.

Die Preisbildung im gewöhnlichen Geschäftsverkehr orientiert sich deshalb vorrangig an den in die Sachwertermittlung einfließenden Faktoren. Der Verkehrswert wird deshalb vorrangig aus dem ermittelten Sachwert abgeleitet.

Grundsätzlich sind bei jeder Immobilieninvestition auch die Aspekte des Ertragswertverfahrens (eingesparte Miete, steuerliche Abschreibungsmöglichkeiten und demzufolge eingesparte Steuern) von Interesse. Zudem stehen die für eine marktkonforme Ertragswertermittlung (Liegenschaftszinssatz und marktübliche Mieten) erforderlichen Daten zur Verfügung. Das Ertragswertverfahren wurde deshalb stützend angewendet.

### 4.5.3 Zusammenstellung der Verfahrensergebnisse

Der **Sachwert** wurde mit **rd. 61.400,00 €**,  
der **Ertragswert** mit **rd. 67.900,00 €** ermittelt.

#### 4.5.4 Gewichtung der Verfahrensergebnisse

Da mehrere Wertermittlungsverfahren herangezogen wurden, ist der Verkehrswert aus den Ergebnissen dieser Verfahren unter Würdigung (d. h. Gewichtung) deren Aussagefähigkeit abzuleiten (vgl. § 6 Abs. 4 ImmoWertV 21).

Die Aussagefähigkeit (das Gewicht) des jeweiligen Verfahrensergebnisses wird dabei wesentlich von den für die zu bewertende Objektart **im gewöhnlichen Geschäftsverkehr bestehenden Preisbildungsmechanismen** und von der mit dem jeweiligen Wertermittlungsverfahren **erreichbaren Ergebniszuverlässigkeit** bestimmt.

Bei dem Bewertungsgrundstück handelt es sich um ein Eigennutzungsobjekt. Bezüglich der zu bewertenden **Objektart** wird deshalb dem Sachwert das Gewicht 1,00 (c) und dem Ertragswert das Gewicht 0,40 (a) beigemessen.

Die zur marktkonformen Wertermittlung **erforderlichen Daten** standen für das Sachwertverfahren in sehr guter Qualität (genauer Bodenwert, örtlicher Sachwertfaktor) und für das Ertragswertverfahren in sehr guter Qualität (ausreichend gute Vergleichsmieten, örtlicher Liegenschaftszinssatz) zur Verfügung.

Bezüglich der erreichten Marktkonformität der Verfahrensergebnisse wird deshalb dem Sachwertverfahren das Gewicht 1,00 (d) und dem Ertragswertverfahren das Gewicht 1,00 (b) beigemessen.

Insgesamt erhalten somit

das <b>Ertragswertverfahren</b> das <b>Gewicht</b>	0,40 (a)	×	1,00 (b)	=	<b>0,400</b> und
das <b>Sachwertverfahren</b> das <b>Gewicht</b>	1,00 (c)	×	1,00 (d)	=	<b>1,000</b> .

Das **gewogene Mittel** aus den im Vorabschnitt zusammengestellten Verfahrensergebnissen beträgt:  $[61.400,00 \text{ €} \times 1,000 + 67.900,00 \text{ €} \times 0,400] \div 1,400 = \underline{\underline{\text{rd. 63.000,00 €}}}$ .

## 4.6 Verkehrswert

Der Verkehrswert einer Immobilie kann nicht exakt mathematisch errechnet werden, letztendlich handelt es sich um eine Schätzung. Diese Feststellung trifft bei Objekten, die nicht in allen wertrelevanten Bereichen dem Standard entsprechen oder über dem Standard liegen, in erhöhtem Maße zu. Auch ist jeweils die bauliche Beschaffenheit zu berücksichtigen.

Wertveränderungen, die nach dem Wertermittlungsstichtag eingetreten sind, bleiben unberücksichtigt.

### Der Verkehrswert für das mit einem Wohnhaus mit Garage bebaute Grundstück in 56457 Westerburg, Kirchgasse 1

Grundbuch	Blatt	lfd. Nr.
Westerburg	3003	1
Gemarkung	Flur	Flurstück
Westerburg	13	81

wird zum Wertermittlungsstichtag 29.04.2025 mit rd.

**63.000,00 €<sup>8</sup>**

in Worten: **dreiundsechzigtausend Euro**

geschätzt.

### Hinweise zum Urheberrecht und zur Haftung

Der Auftragnehmer haftet für die Richtigkeit des ermittelten Verkehrswerts. Die sonstigen Beschreibungen und Ergebnisse unterliegen nicht der Haftung. Der Auftragnehmer haftet unbeschränkt, sofern der Auftraggeber oder (im Falle einer vereinbarten Drittverwendung) ein Dritter Schadenersatzansprüche geltend macht, die auf Vorsatz oder grobe Fahrlässigkeit, einschließlich von Vorsatz oder grober Fahrlässigkeit der Vertreter oder Erfüllungsgehilfen des Auftragnehmers beruhen, in Fällen der Übernahme einer Beschaffenheitsgarantie, bei arglistigem Verschweigen von Mängeln, sowie in Fällen der schuldhaften Verletzung des Lebens, des Körpers oder der Gesundheit. In sonstigen Fällen der leichten Fahrlässigkeit haftet der Auftragnehmer nur, sofern eine Pflicht verletzt wird, deren Einhaltung für die Erreichung des Vertragszwecks von besonderer Bedeutung ist (Kardinalpflicht). In einem solchen Fall ist die Schadenersatzhaftung auf den vorhersehbaren und typischerweise eintretenden Schaden begrenzt. Die Haftung nach dem Produkthaftungsgesetz bleibt unberührt. Ausgeschlossen ist die persönliche Haftung des Erfüllungsgehilfen, gesetzlichen Vertreters und Betriebsangehörigen des Auftragnehmers für von ihnen durch leichte Fahrlässigkeit verursachte Schäden.

<sup>8</sup> Das Objekt liegt innerhalb eines Sanierungsgebietes. Die Ausführungen unter Punkt 1.2 sind zu beachten.

Die Haftung für die Vollständigkeit, Richtigkeit und Aktualität von Informationen und Daten, die von Dritten im Rahmen der Gutachtenbearbeitung bezogen oder übermittelt werden, ist auf die Höhe des für den Auftragnehmer möglichen Rückgriffs gegen den jeweiligen Dritten beschränkt.

Eine über das Vorstehende hinausgehende Haftung ist ausgeschlossen bzw. ist für jeden Einzelfall auf maximal 1.000.000,00 EUR begrenzt.

Außerdem wird darauf hingewiesen, dass die im Gutachten enthaltenen Karten (z.B. Straßenkarte, Stadtplan, Lageplan, Luftbild, u.ä.) und Daten urheberrechtlich geschützt sind. Sie dürfen nicht aus dem Gutachten separiert und/oder einer anderen Nutzung zugeführt werden. Falls das Gutachten im Internet veröffentlicht wird, wird zudem darauf hingewiesen, dass die Veröffentlichung nicht für kommerzielle Zwecke gestattet ist. Im Kontext von Zwangsversteigerungen darf das Gutachten bis maximal zum Ende des Zwangsversteigerungsverfahrens veröffentlicht werden, in anderen Fällen maximal für die Dauer von 6 Monaten.

Der Sachverständige bescheinigt durch seine Unterschrift zugleich, dass ihm keine Ablehnungsgründe entgegenstehen, aus denen jemand als Beweiszeuge oder Sachverständiger nicht zulässig ist oder seinen Aussagen keine volle Glaubwürdigkeit beigemessen werden kann.

Das Wertermittlungsobjekt wurde von meinem Mitarbeiter und mir besichtigt. Das Gutachten wurde unter meiner Leitung und Verantwortung erstellt. Ich versichere, dass ich das Gutachten unparteiisch, ohne Rücksicht auf ungewöhnliche oder persönliche Verhältnisse und ohne eigenes Interesse am Ergebnis nach bestem Wissen und Gewissen erstattet habe.

Runkel-Dehrn, 14.08.2025

---

Dipl.-Kfm. Steffen Löw

Urhaberschutz, alle Rechte vorbehalten. Das Gutachten ist nur für den Auftraggeber und den angegebenen Zweck bestimmt. **Ich weise ausdrücklich daraufhin, dass ich einer Weitergabe des Gutachtens an Dritte außerhalb dieses Verfahrens und zu anderen Zwecken als dem Grund der Beauftragung nicht zustimme.** Eine Vervielfältigung oder Verwertung durch Dritte ist nur mit schriftlicher Genehmigung gestattet.

## 5. Rechtsgrundlagen, verwendete Literatur und Software

### Rechtsgrundlagen der Verkehrswertermittlung

– in der zum Zeitpunkt der Gutachtenerstellung gültigen Fassung –

**BauGB:**

Baugesetzbuch

**ImmoWertV:**

Verordnung über die Grundsätze für die Ermittlung der Verkehrswerte von Immobilien und der für die Wertermittlung erforderlichen Daten (Immobilienwertermittlungsverordnung – ImmoWertV)

**BauNVO:**

Verordnung über die bauliche Nutzung der Grundstücke (Baunutzungsverordnung – BauNVO)

**BGB:**

Bürgerliches Gesetzbuch

**LBauO:**

Landesbauordnung Rheinland-Pfalz

**ZVG:**

Gesetz über die Zwangsversteigerung und die Zwangsverwaltung

**WoFIV:**

Verordnung zur Berechnung der Wohnfläche (Wohnflächenverordnung – WoFIV)

**WMR:**

Richtlinie zur wohnwertabhängigen Wohnflächenberechnung und Mietwertermittlung (Wohnflächen- und Mietwertrichtlinie – WMR)

**DIN 283:**

DIN 283 Blatt 2 "Wohnungen; Berechnung der Wohnflächen und Nutzflächen" (Ausgabe Februar 1962; obwohl im Oktober 1983 zurückgezogen findet die Vorschrift in der Praxis tlw. weiter Anwendung)

**GEG:**

Gesetz zur Einsparung von Energie und zur Nutzung erneuerbarer Energien zur Wärme- und Kälteerzeugung in Gebäuden (Gebäudeenergiegesetz – GEG)

### Verwendete Wertermittlungsliteratur

- [1] **Sprengnetter (Hrsg.):** Immobilienbewertung – Marktdaten und Praxishilfen, Loseblattsammlung, Sprengnetter Immobilienbewertung, Bad Neuenahr-Ahrweiler 2024
- [2] **Sprengnetter (Hrsg.):** Immobilienbewertung – Lehrbuch und Kommentar, Loseblattsammlung, Sprengnetter Immobilienbewertung, Bad Neuenahr-Ahrweiler 2024
- [3] **Sprengnetter (Hrsg.):** Sprengnetter Books, Online-Wissensdatenbank zur Immobilienbewertung
- [4] **Sprengnetter / Kierig:** ImmoWertV. Das neue Wertermittlungsrecht – Kommentar zur Immobilienwertermittlungsverordnung, Sprengnetter Immobilienbewertung, Sinzig 2010
- [5] **Sprengnetter (Hrsg.):** Sachwertrichtlinie und NHK 2010 – Kommentar zu der neuen Wertermittlungsrichtlinie zum Sachwertverfahren, Sprengnetter Immobilienbewertung, Sinzig 2013
- [6] **Sprengnetter / Kierig / Drießen:** Das 1 x 1 der Immobilienbewertung, 3. Auflage, Sprengnetter Immobilienbewertung, Bad Neuenahr-Ahrweiler 2023

### Verwendete fachspezifische Software

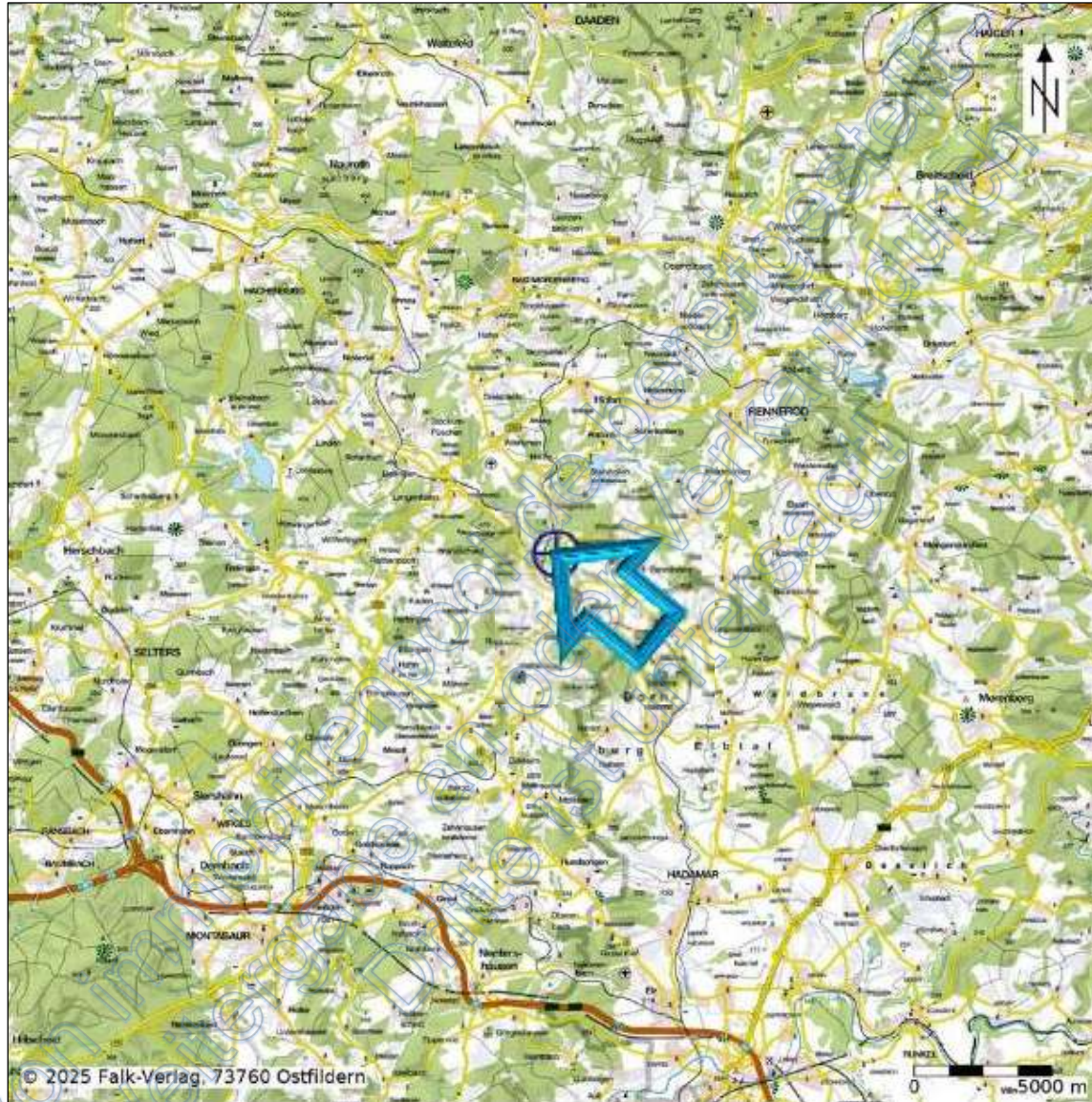
Das Gutachten wurde unter Verwendung des von der Sprengnetter Real Estate Services GmbH, Bad Neuenahr-Ahrweiler entwickelten Softwareprogramms "Sprengnetter-ProSa" (Stand: 03.06.2025) erstellt.

## **6. Verzeichnis der Anlagen**

- 1.) **Lage im Raum**
- 2.) **Ausschnitt aus dem Stadtplan**
- 3.) **unbeglaubigte Abzeichnung der Flurkarte**
- 4.) **Berechnung der Brutto-Grundfläche (BGF)**
- 5.) **Berechnung der Wohn- und Nutzflächen**
- 6.) **Fotoliste**

Von immobilienpool.de bereitgestellt -  
Weitergabe an oder Verkauf durch  
Dritte ist untersagt!

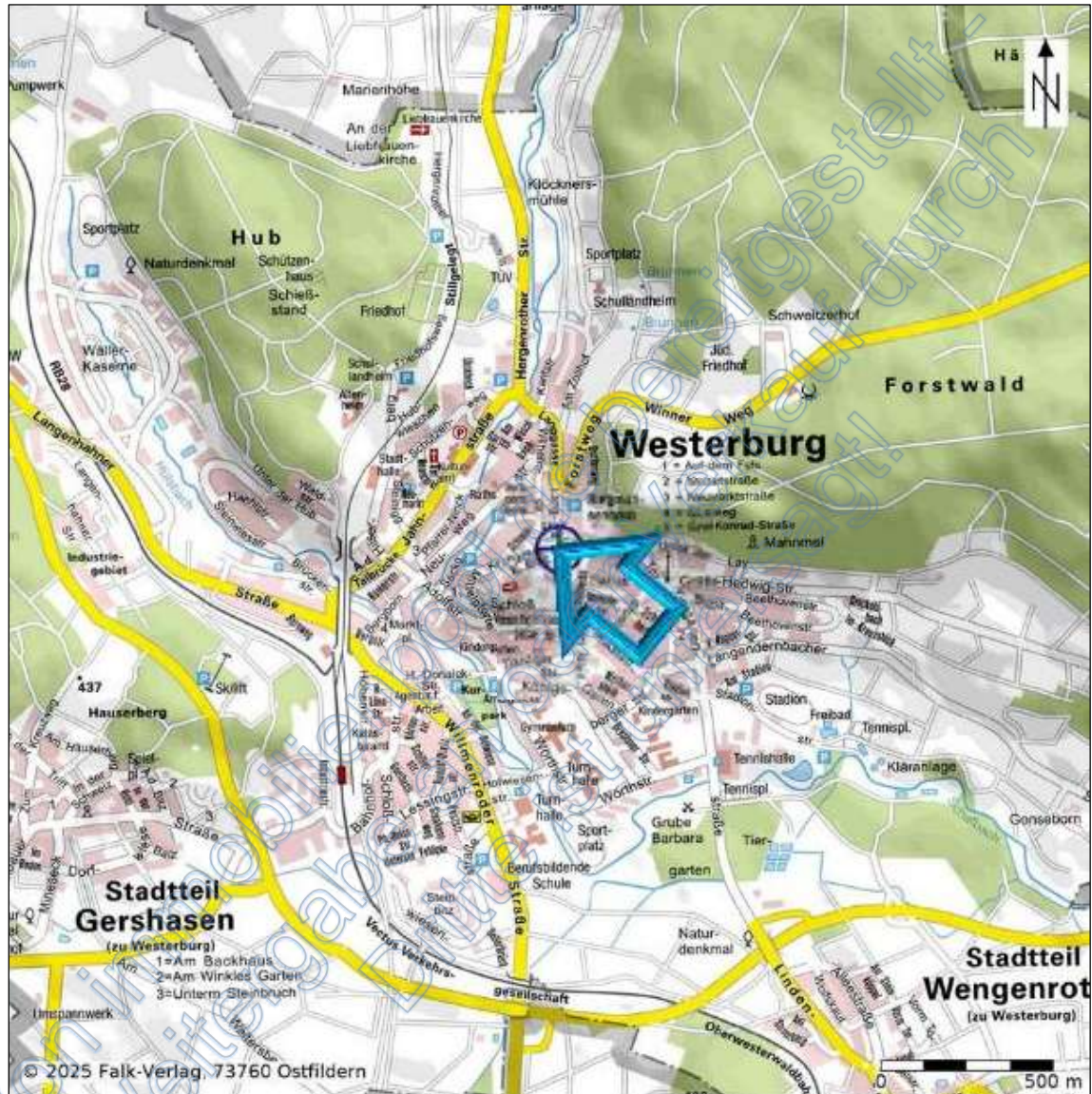
### Anlage 1) Lage im Raum



© Datengrundlage: Falk Verlag, 73760 Ostfildern  
<http://www.sprenghetter.de>



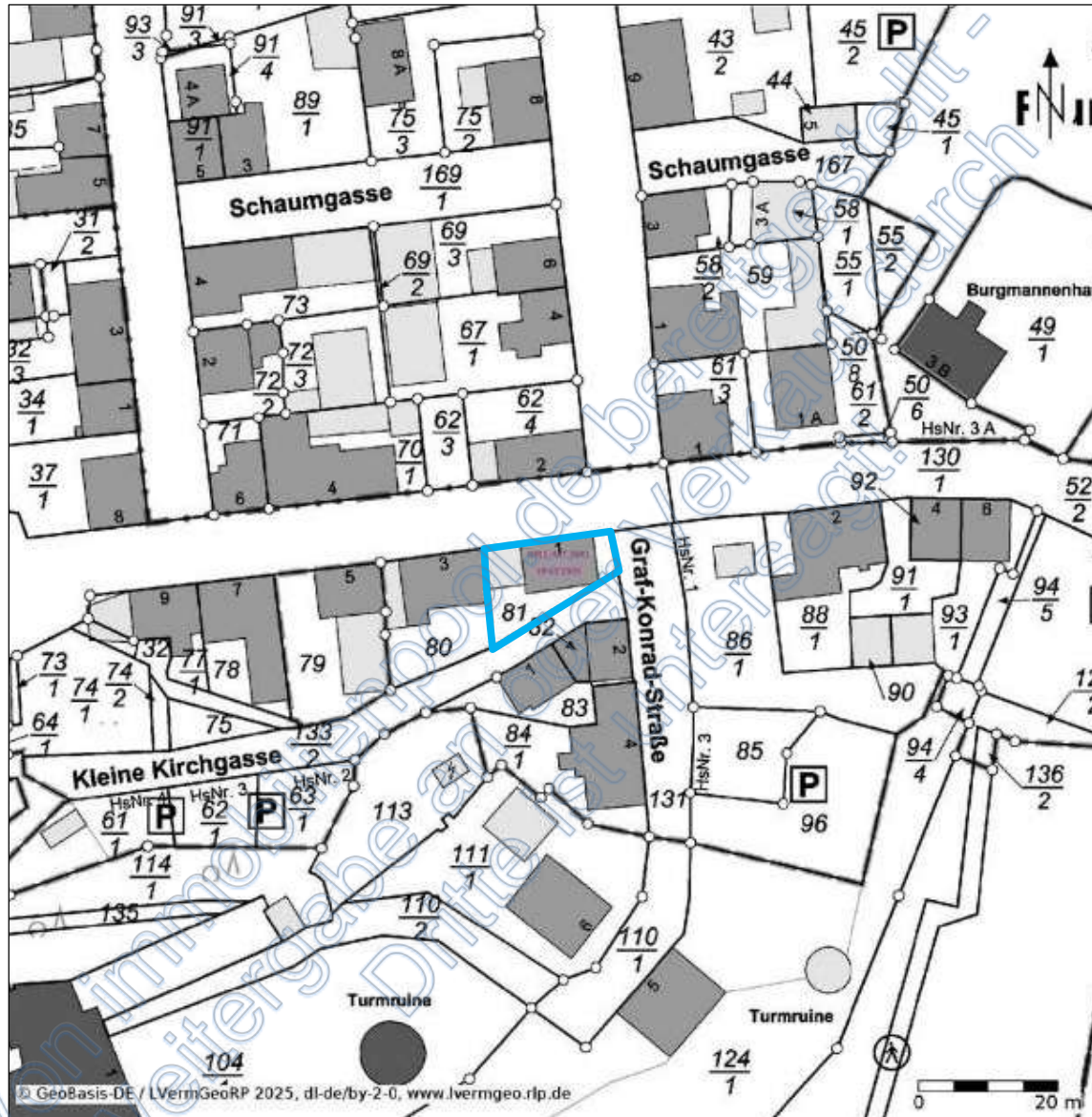
## Anlage 2) Ausschnitt aus dem Stadtplan



© Datengrundlage: Falk Verlag, 73760 Ostfildern

<http://www.sprenghetter.de>

## Anlage 3) unbeglaubigte Abzeichnung der Flurkarte



© Datengrundlage: Falk Verlag, 73760 Ostfildern  
<http://www.sprengnetter.de>

**Anlage 4) Berechnung der Brutto-Grundfläche (BGF)  
(ohne Bereich c)****WOHNHAUS**

<b>Kellergeschoss</b>			
Bereich a		rd. 35,00 m <sup>2</sup>	
<b>Erdgeschoss</b>			
Bereich a		rd. 76,00 m <sup>2</sup>	
<b>Obergeschoss</b>			
Bereich a		rd. 76,00 m <sup>2</sup>	
<b>Dachgeschoss</b>			
Bereich a		rd. 76,00 m <sup>2</sup>	
<b>Brutto-Grundfläche Wohnhaus insgesamt</b>			<b>rd. <u>263,00 m<sup>2</sup></u></b>

**Anlage 5) Berechnung der Wohn- und Nutzflächen****WOHNFLÄCHEN**

<b>Erdgeschoss</b>			
Flur		5,50 m <sup>2</sup>	
Zimmer		13,33 m <sup>2</sup>	
Kochen/Essen/Wohnen		31,77 m <sup>2</sup>	
DU/WC		6,56 m <sup>2</sup>	
<b>Wohnfläche Erdgeschoss insgesamt</b>			<b>57,16 m<sup>2</sup></b>

<b>Obergeschoss</b>			
Flur		11,78 m <sup>2</sup>	
Zimmer 1		17,08 m <sup>2</sup>	
Bad		6,73 m <sup>2</sup>	
Zimmer 2		16,40 m <sup>2</sup>	
Abstellraum		6,96 m <sup>2</sup>	
<b>Wohnfläche Obergeschoss insgesamt</b>			<b>58,95 m<sup>2</sup></b>

<b>Dachgeschoss (ab 1,50 m Höhe)</b>			
Zimmer		~ 19,33 m <sup>2</sup>	
Abstellraum		8,94 m <sup>2</sup>	
<b>Wohnfläche Dachgeschoss insgesamt</b>			<b>~ 28,27 m<sup>2</sup></b>

<b>Wohnfläche insgesamt</b>			<b>~ 144,38 m<sup>2</sup></b> <b>rd. 144,00 m<sup>2</sup></b>
-----------------------------	--	--	--

## NUTZFLÄCHEN

### WOHNHAUS

Kellergeschoss			
Heizung (rd. 11,00 m <sup>2</sup> )			
Keller		~ 12,40 m <sup>2</sup>	
<b>Nutzfläche Kellergeschoss (ohne „Heizung“) insgesamt</b>			~ <b>12,40 m<sup>2</sup></b> <u>rd. 12,00 m<sup>2</sup></u>

### GARAGE

Garage	
<b>Nutzfläche Garage insgesamt</b>	<u>rd. 24,00 m<sup>2</sup></u>

**Anlage 6) Fotoliste****A. Erschließungssituation / Umfeld**

Bild A1 und A2 Erschließungssituation

Bild A3 und A4 Umfeld

**B. Außenansichten**

Bild B1 bis B4 exemplarische Außenansichten

Bild B5 Gebäudeeingang

**C. Haustechnik**

Bild C1 bis C4 Beispiele Haustechnik

**D. Unterhaltungsbesonderheiten**

Bild D1 bis D18 Beispiele Unterhaltungsbesonderheiten

Von immobilienpool.de bereitgestellt -  
Weitergabe an oder Verkauf durch  
Dritte ist untersagt!

**A. Erschließungssituation / Umfeld**

Bild A1 Erschließungssituation

Von immobilienpool.de bereitgestellt -  
Weitergabe an oder Verkauf durch  
Dritte ist untersagt!

Bild A2 Erschließungssituation



Bild A3 Umfeld

Von immobilienpool.de bereitgestellt -  
Weitergabe an oder Verkauf durch  
Dritte ist untersagt!

Bild A4 Umfeld

## B. Außenansichten



Bild B1 exemplarische Außenansicht



Bild B2 exemplarische Außenansicht



Bild B3 exemplarische Außenansicht



Bild B4 exemplarische Außenansicht



Bild B5 Gebäudeeingang

### C. Haustechnik



Bild C1 Beispiel Haustechnik



Bild C2 Beispiel Haustechnik



Bild C3 Beispiel Haustechnik



Bild C4 Beispiel Haustechnik

**D. Unterhaltungsbesonderheiten**



Bild D1 Beispiel Unterhaltungsbesonderheiten



Bild D2 Beispiel Unterhaltungsbesonderheiten



Bild D3 Beispiel Unterhaltungsbesonderheiten



Bild D4 Beispiel Unterhaltungsbesonderheiten



Bild D5 Beispiel Unterhaltungsbesonderheiten



Bild D6 Beispiel Unterhaltungsbesonderheiten



Bild D7 Beispiel Unterhaltungsbesonderheiten



Bild D8 Beispiel Unterhaltungsbesonderheiten



Bild D9 Beispiel Unterhaltungsbesonderheiten



Bild D10 Beispiel Unterhaltungsbesonderheiten



Bild D11 Beispiel Unterhaltungsbesonderheiten



Bild D12 Beispiel Unterhaltungsbesonderheiten



Bild D13 Beispiel Unterhaltungsbesonderheiten



Bild D14 Beispiel Unterhaltungsbesonderheiten



Bild D15 Beispiel Unterhaltungsbesonderheiten



Bild D16 Beispiel Unterhaltungsbesonderheiten



Bild D17 Beispiel Unterhaltungsbesonderheiten



Bild D18 Beispiel Unterhaltungsbesonderheiten

Von immobilienpool.de bereitgestellt.  
Weitergabe an oder Verkauf durch  
Dritte ist untersagt