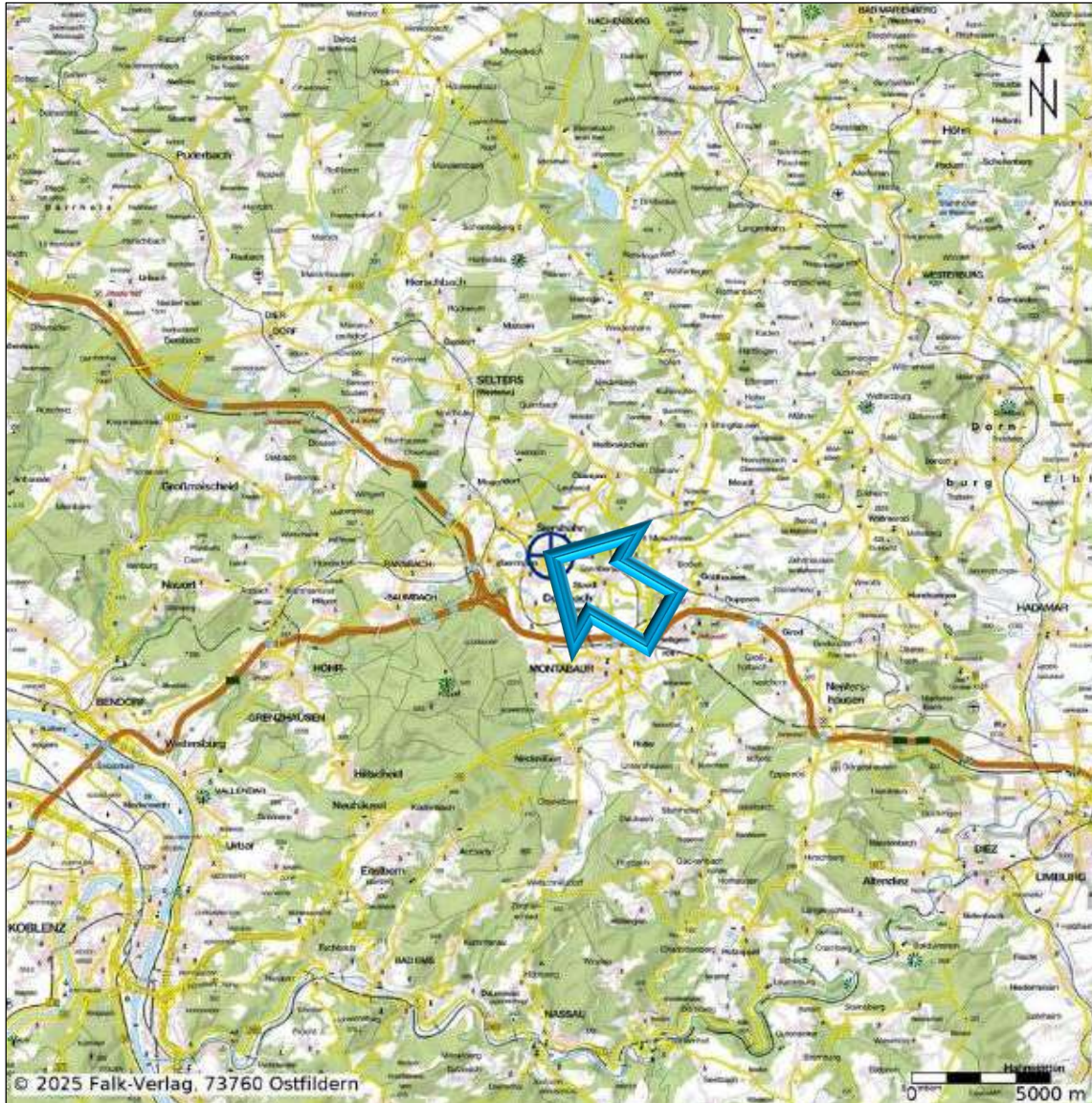


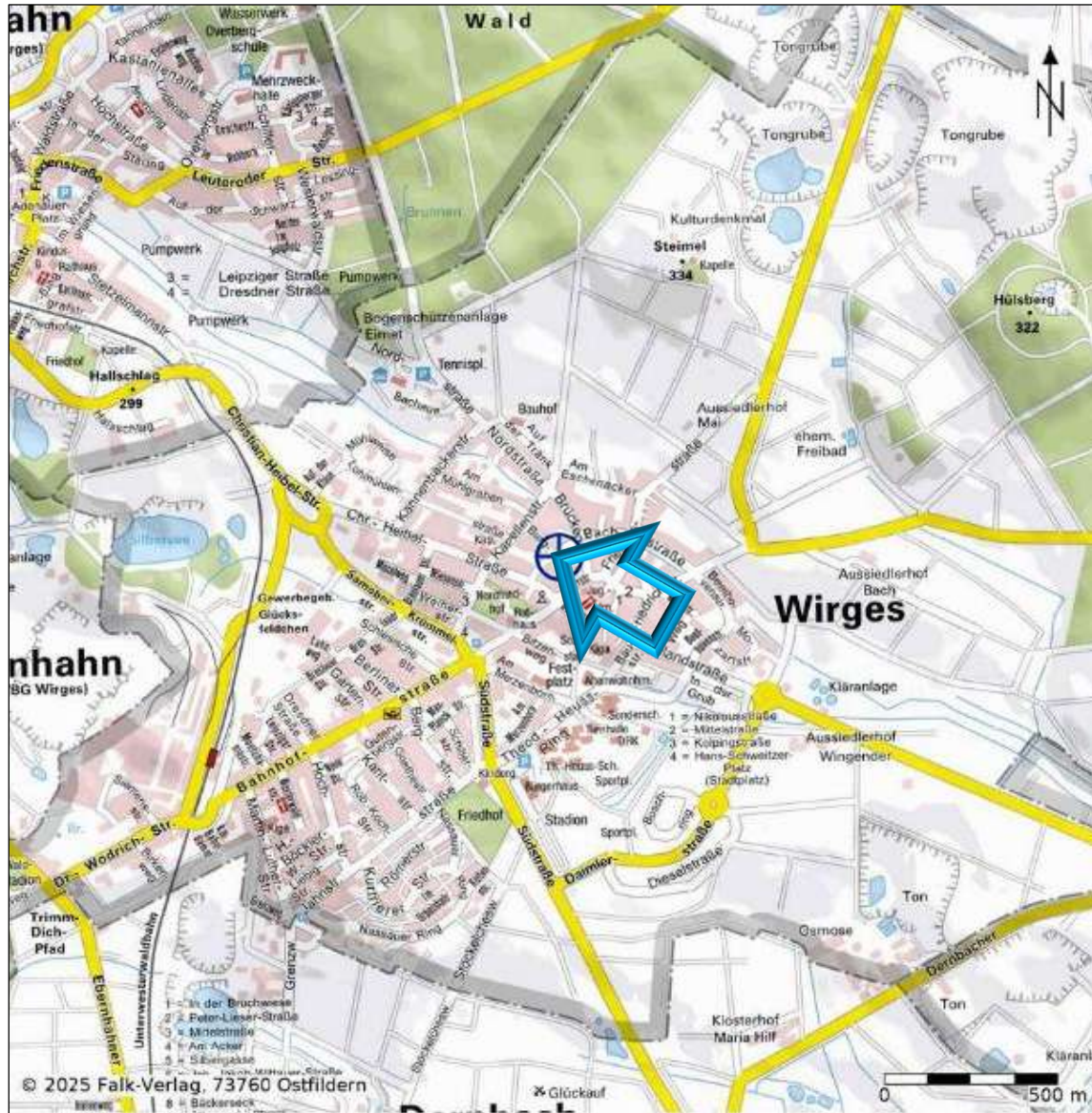
6. Verzeichnis der Anlagen

- 1.) Lage im Raum**
- 2.) Ausschnitt aus dem Stadtplan**
- 3.) unbeglaubigte Abzeichnung der Flurkarte**
- 4.) Berechnung der Wohn- und Nutzflächen**
- 5.) Auszug aus den Aufteilungsplänen**
- 6.) Fotoliste**

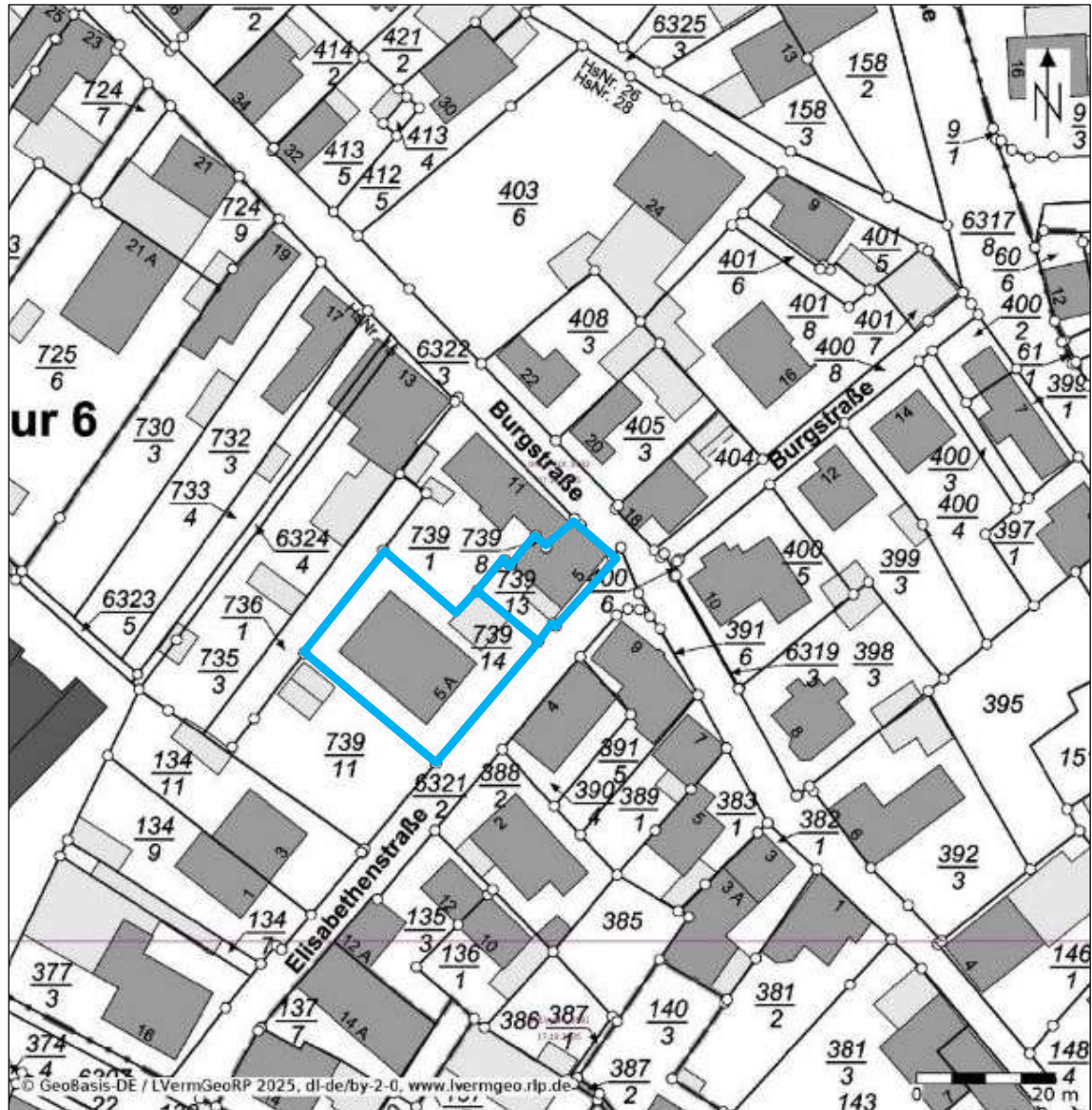
Anlage 1) Lage im Raum

© Datengrundlage: Falk Verlag, 73760 Ostfildern
<http://www.sprengnetter.de>

Anlage 2) Ausschnitt aus dem Stadtplan



© Datengrundlage: Falk Verlag, 73760 Ostfildern
<http://www.sprengnetter.de>

Anlage 3) unbeglaubigte Abzeichnung der Flurkarte

© Datengrundlage: Falk Verlag, 73760 Ostfildern
<http://www.sprengnetter.de>

Anlage 4) Berechnung der Wohn- und Nutzflächen**WOHNUNG NR. 6****WOHNFLÄCHE**

Obergeschoss - Wohnung Nr. 6			
Flur		8,22 m ²	
Bad		7,47 m ²	
Zimmer 1 / Kinderzimmer		11,53 m ²	
Zimmer 2 / Schlafzimmer		16,16 m ²	
Zimmer 3 / Wohnen-Essen		22,02 m ²	
Küche		8,08 m ²	
Balkon, angerechnet zu ¼		1,33 m ²	
Wohnfläche Wohnung Nr. 6 insgesamt			74,81 m² rd. <u>75,00 m²</u>

NUTZFLÄCHE

Kellergeschoss Nr. 6			
Abstellraum		rd. 10,00 m ²	
Nutzfläche Kellergeschoss Nr. 6 insgesamt			rd. <u>10,00 m²</u>

