

6 Anlagen

A) Liegenschaftskarten, Bodenrichtwertkarten, Straßenkarten, Luftbilder

# Auszug aus den Geobasisinformationen

Bodenrichtwertkarte, Stichtag 01.01.2022



## Rheinland-Pfalz

VERMESSUNGS- UND  
KATASTERAMT  
WESTERWALD-TAUNUS

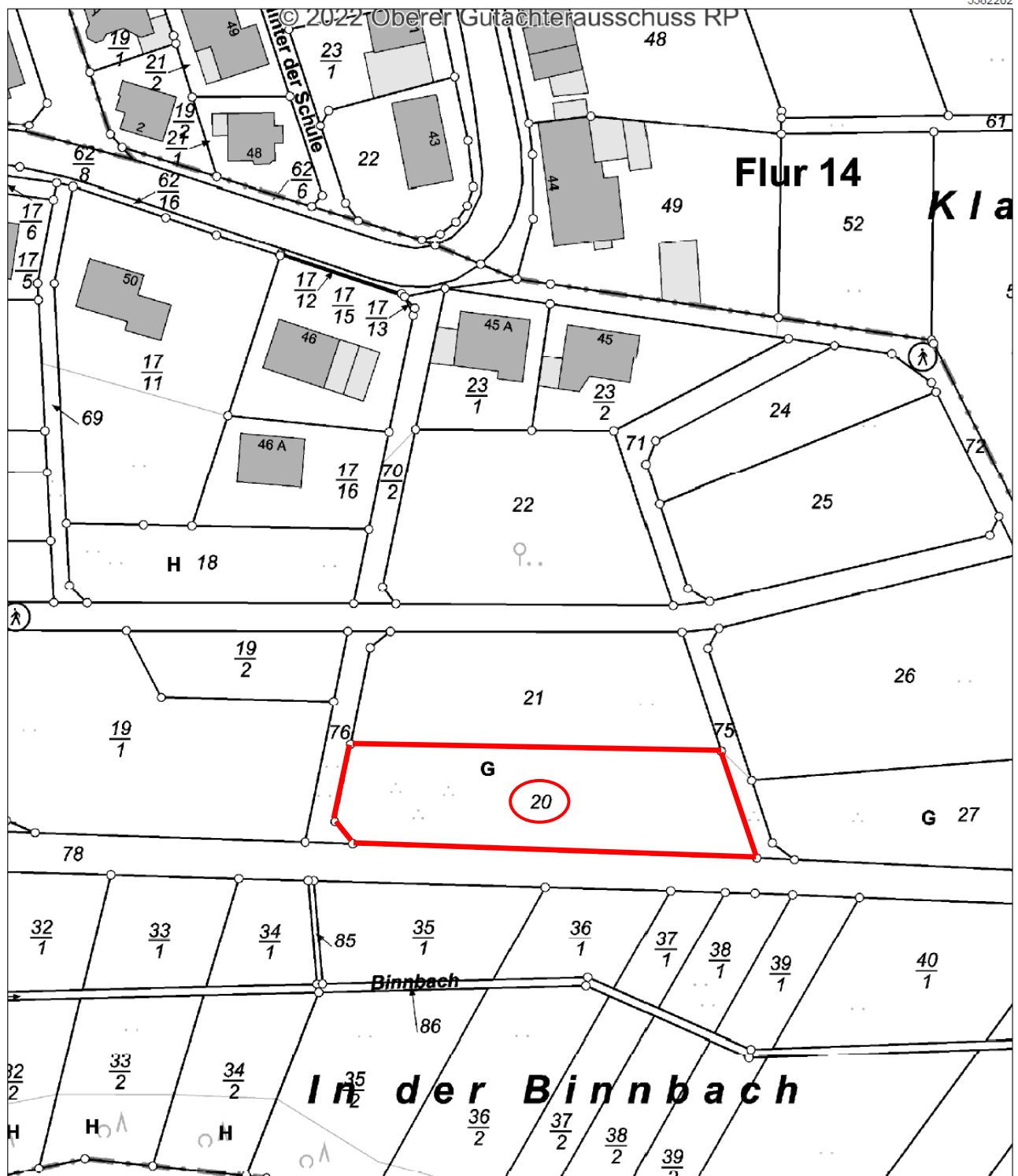
Hergestellt am 04.09.2024

Flurstück: 20  
Flur: 20  
Gemarkung: Kadenbach

Gemeinde: Kadenbach  
Landkreis: Westerwaldkreis

Jahnstraße 5  
56457 Westerburg

5582202





# Auszug aus den Bodenrichtwerten

Bodenrichtwertkarte  
Stichtag der Bodenrichtwertermittlung 01.01.2024



Rheinland-Pfalz

VERMESSUNGS- UND  
KATASTERAMT  
WESTERWALD-TAUNUS

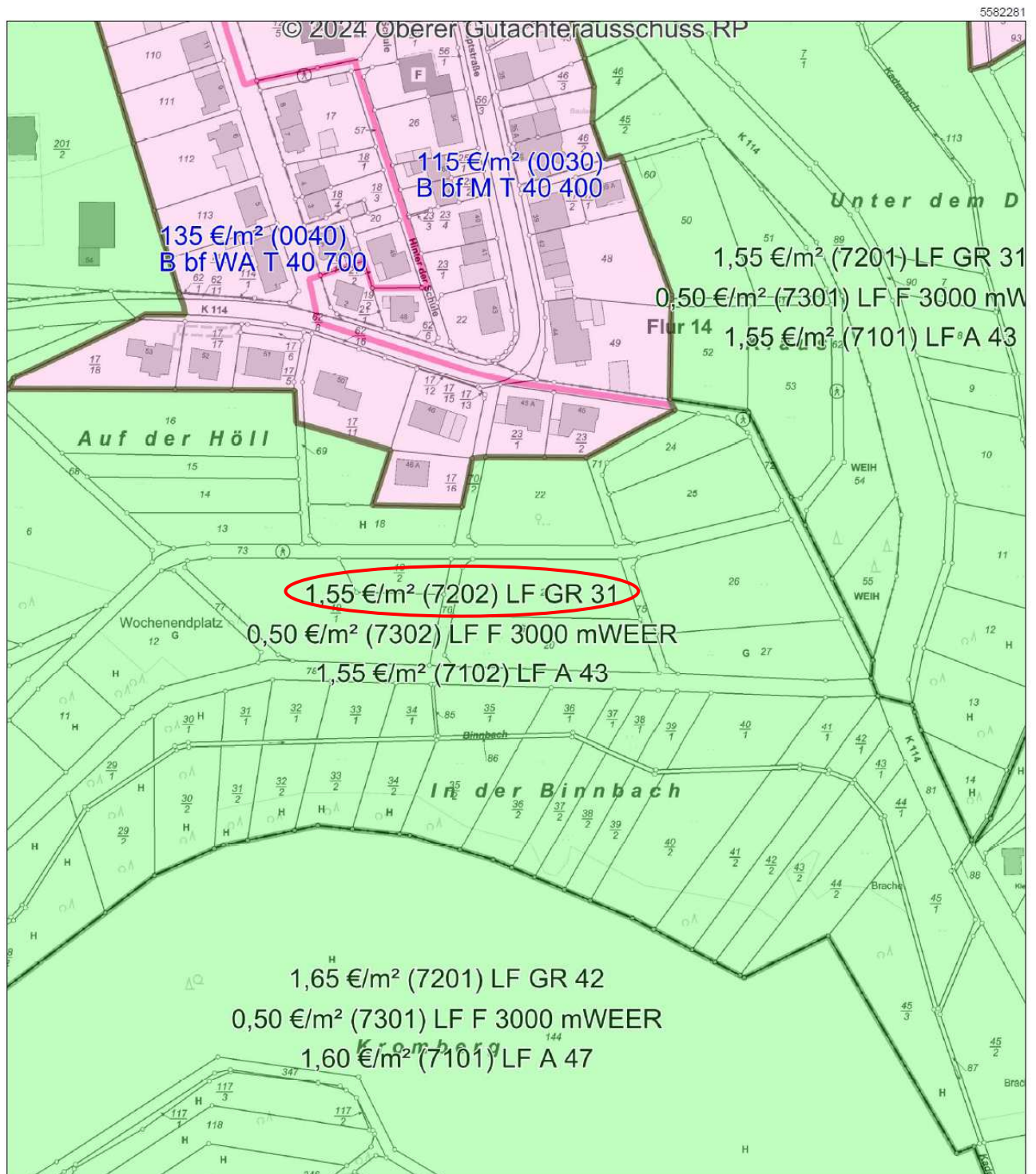
Hergestellt am 04.09.2024

Gemarkung: Kadenbach

Gemeinde: Kadenbach  
Landkreis: Westerwaldkreis

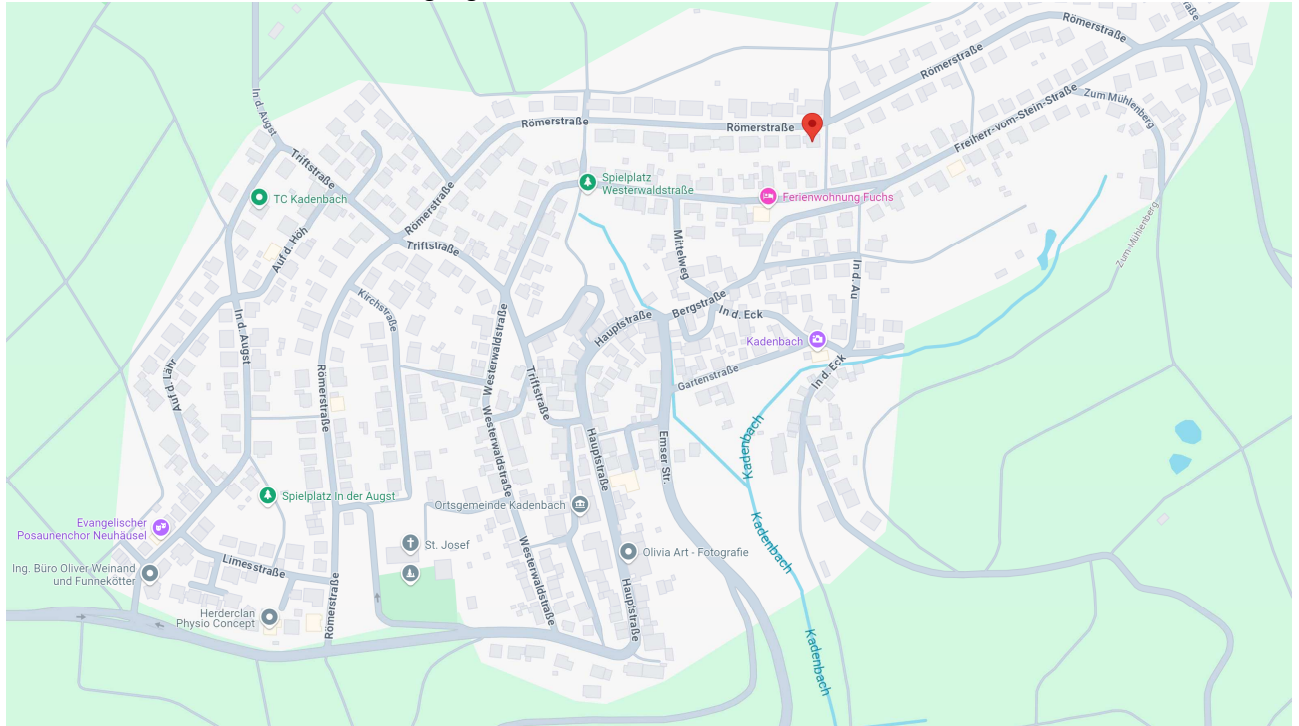
Gutachterausschuss für  
Grundstückswerte für den  
Bereich  
Westerwald-Taunus  
Geschäftsstelle

Jahnstraße 5  
56457 Westerburg

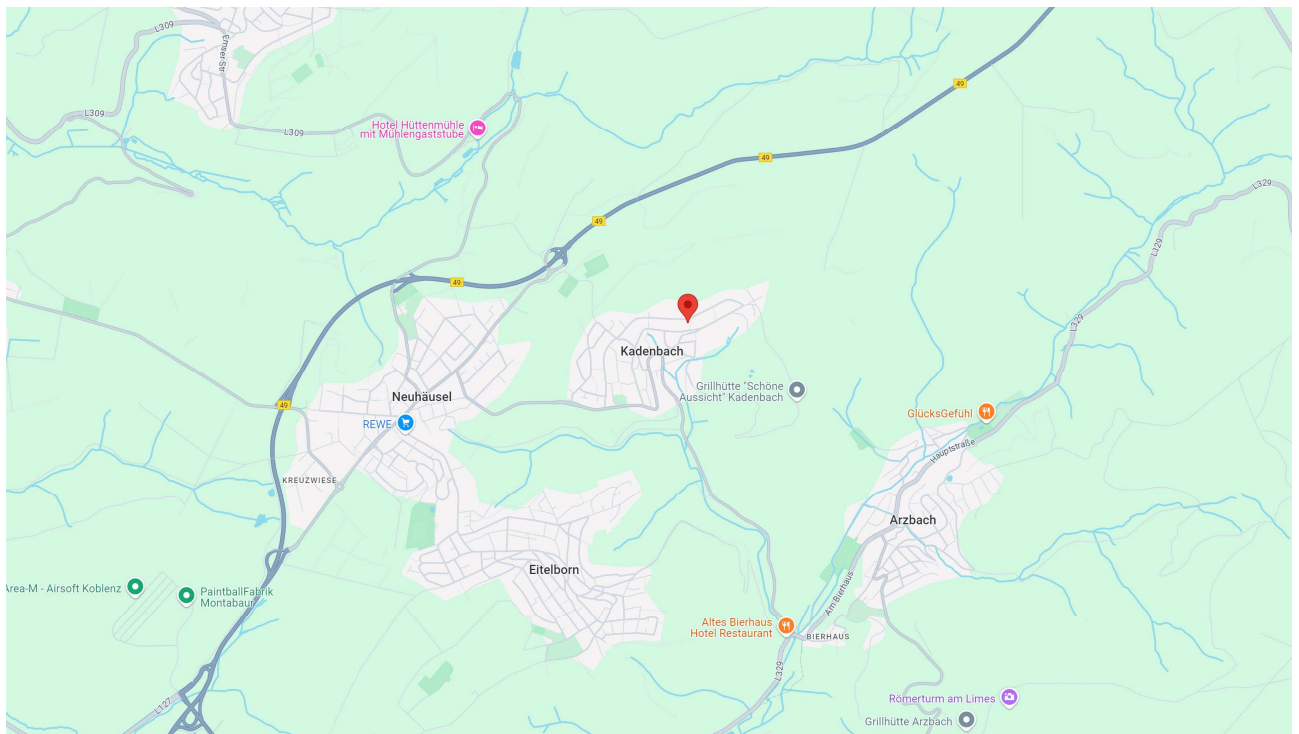




Straßenkarte mit markierter Bewertungslage Römerstraße 22



Übersichtskarte mit markierter Bewertungslage Römerstraße 22



Luftbilder mit markierter Bewertungslage Römerstraße 22

