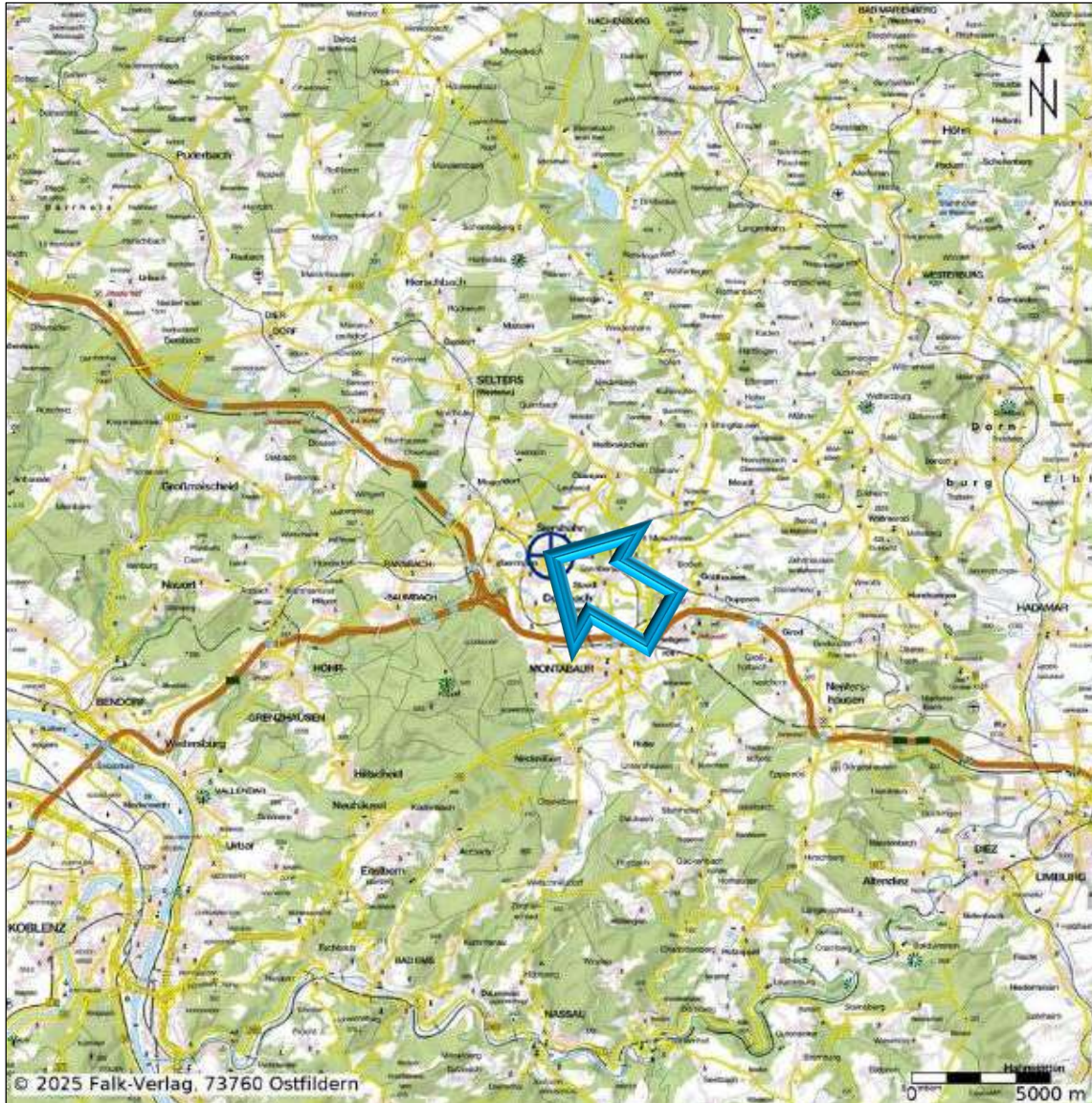


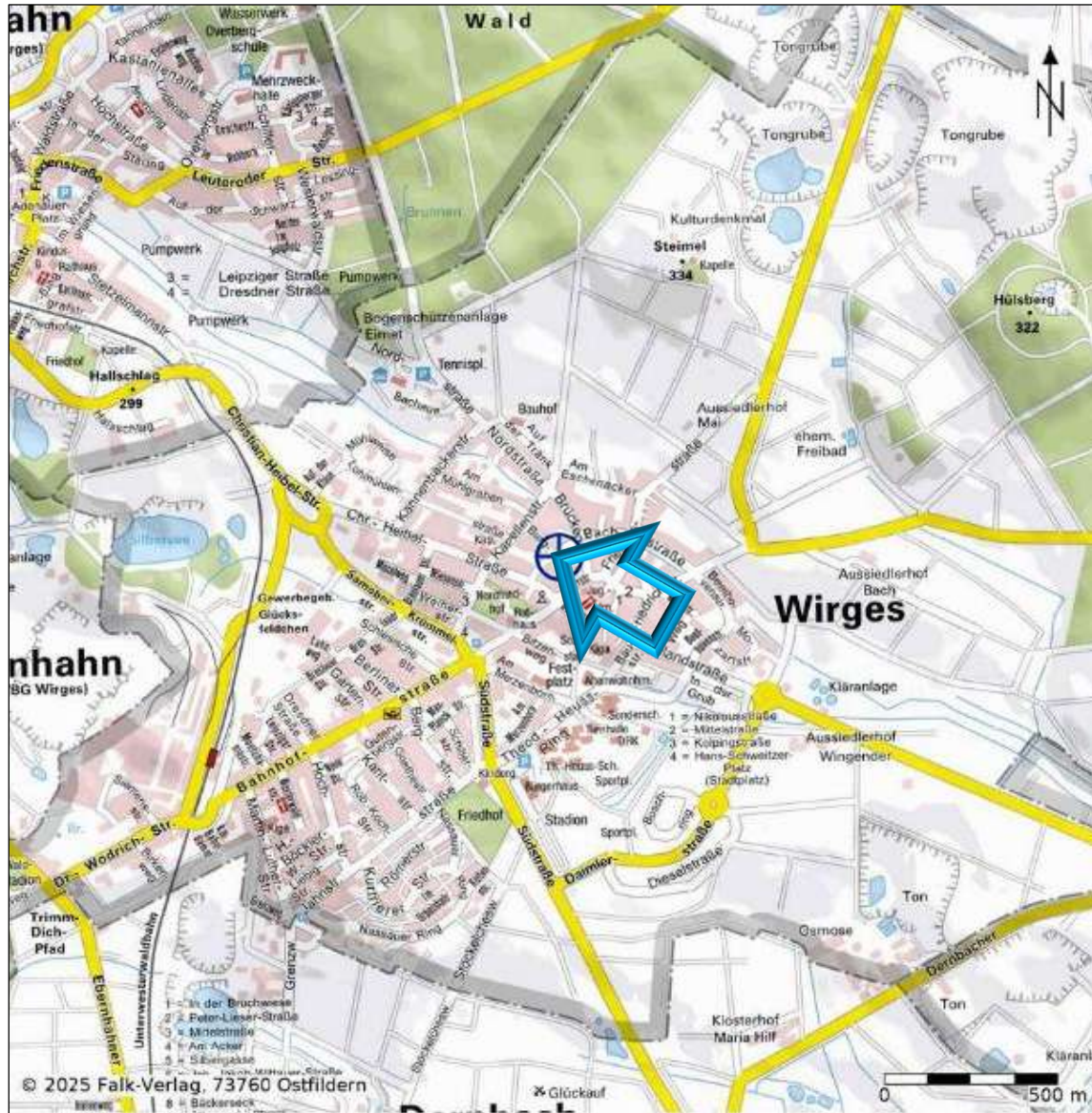
6. Verzeichnis der Anlagen

- 1.) Lage im Raum**
- 2.) Ausschnitt aus dem Stadtplan**
- 3.) unbeglaubigte Abzeichnung der Flurkarte**
- 4.) Berechnung der Wohn- und Nutzflächen**
- 5.) Auszug aus den Aufteilungsplänen**
- 6.) Fotoliste**

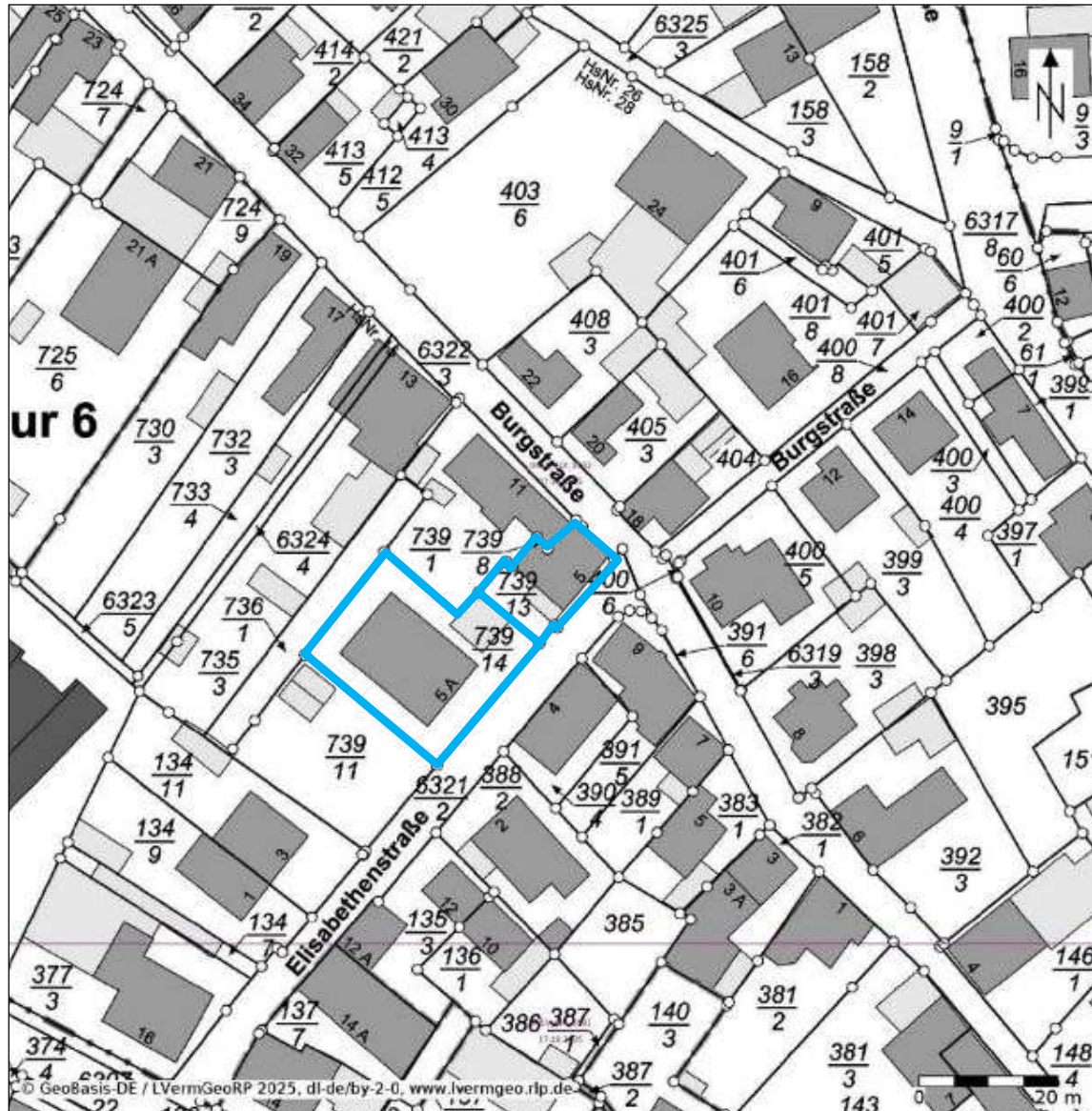
Anlage 1) Lage im Raum

© Datengrundlage: Falk Verlag, 73760 Ostfildern
<http://www.sprengnetter.de>

Anlage 2) Ausschnitt aus dem Stadtplan



© Datengrundlage: Falk Verlag, 73760 Ostfildern
<http://www.sprengnetter.de>

Anlage 3) unbeglaubigte Abzeichnung der Flurkarte

© Datengrundlage: Falk Verlag, 73760 Ostfildern
<http://www.sprengnetter.de>

Anlage 4) Berechnung der Wohn- und Nutzflächen**WOHNUNG NR. 2****WOHNFLÄCHE**

Kellergeschoss - Wohnung Nr. 2			
Flur		3,38 m ²	
Bad (DU/WC)		4,73 m ²	
Zimmer 1 / Essen-Wohnen		19,49 m ²	
Zimmer 2 / Schlafzimmer		17,72 m ²	
Küche		7,77 m ²	
Wohnfläche Wohnung Nr. 2 insgesamt			53,09 m² rd. <u>53,00 m²</u>

NUTZFLÄCHE

Kellergeschoss Nr. 2			
Abstellraum		2,49 m ²	
Nutzfläche Kellergeschoss Nr. 2 insgesamt			2,49 m² rd. <u>2,50 m²</u>

Anlage 5) Auszug aus den Aufteilungsplänen

