

4 Anlagen

A) Lageplan, Bodenrichtwertkarte, Straßenkarten, Luftbilder

Auszug aus den Geobasisinformationen

Liegenschaftskarte



RheinlandPfalz

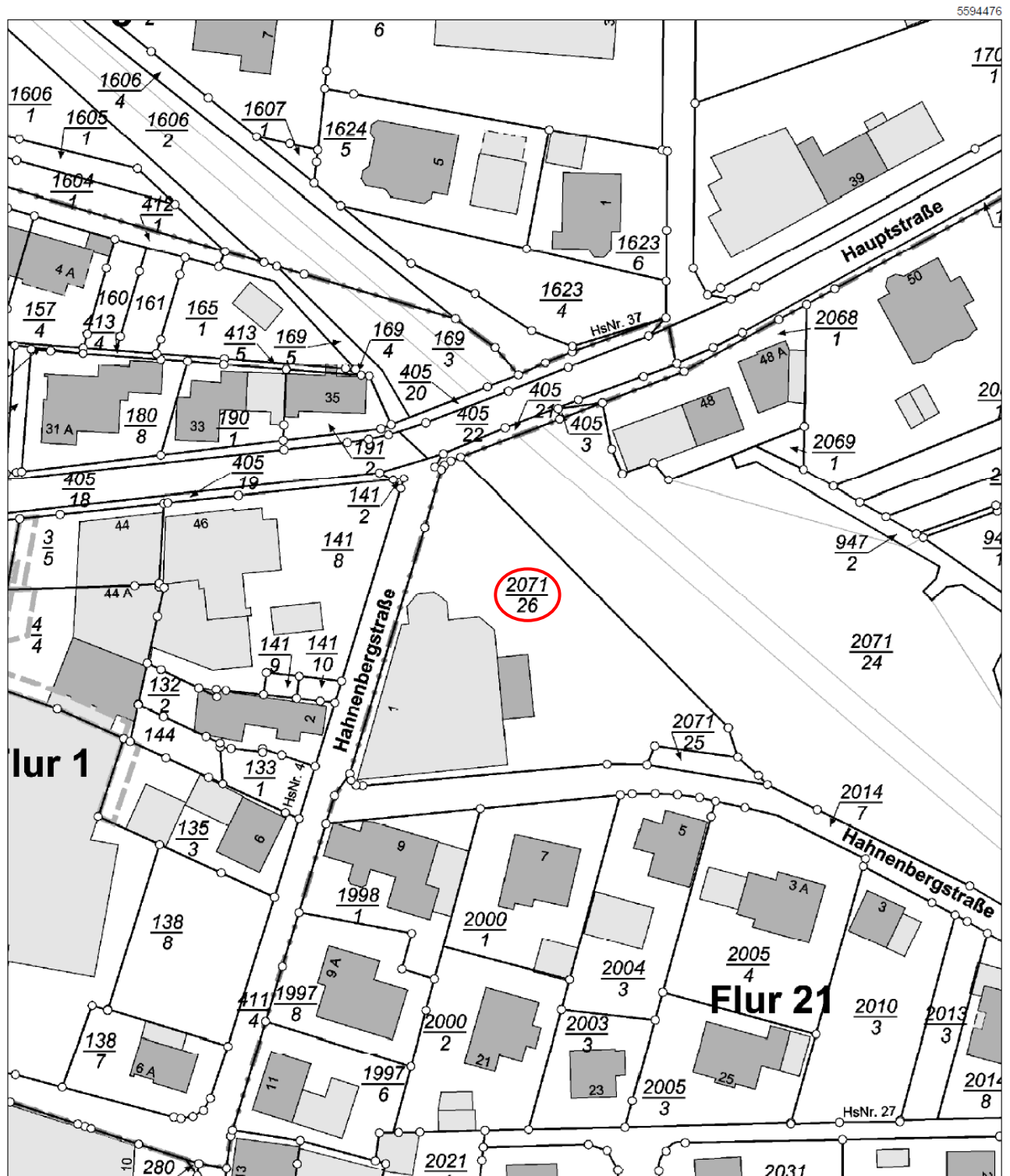
VERMESSUNGS- UND
KATASTERAMT
WESTERWALD-TAUNUS

Hergestellt am 09.07.2024

Flurstück: 2071/26
Flur: 21
Gemarkung: Mogendorf

Gemeinde: Mogendorf
Landkreis: Westerwaldkreis

Jahnstraße 5
56457 Westerburg



5594476

5594266

Maßstab 1 : 1 000 Meter

Auszug aus den Bodenrichtwerten

Bodenrichtwertkarte
Stichtag der Bodenrichtwertermittlung 01.01.2024



Rheinland-Pfalz

VERMESSUNGS- UND
KATASTERAMT
WESTERWALD-TAUNUS

Hergestellt am 09.07.2024

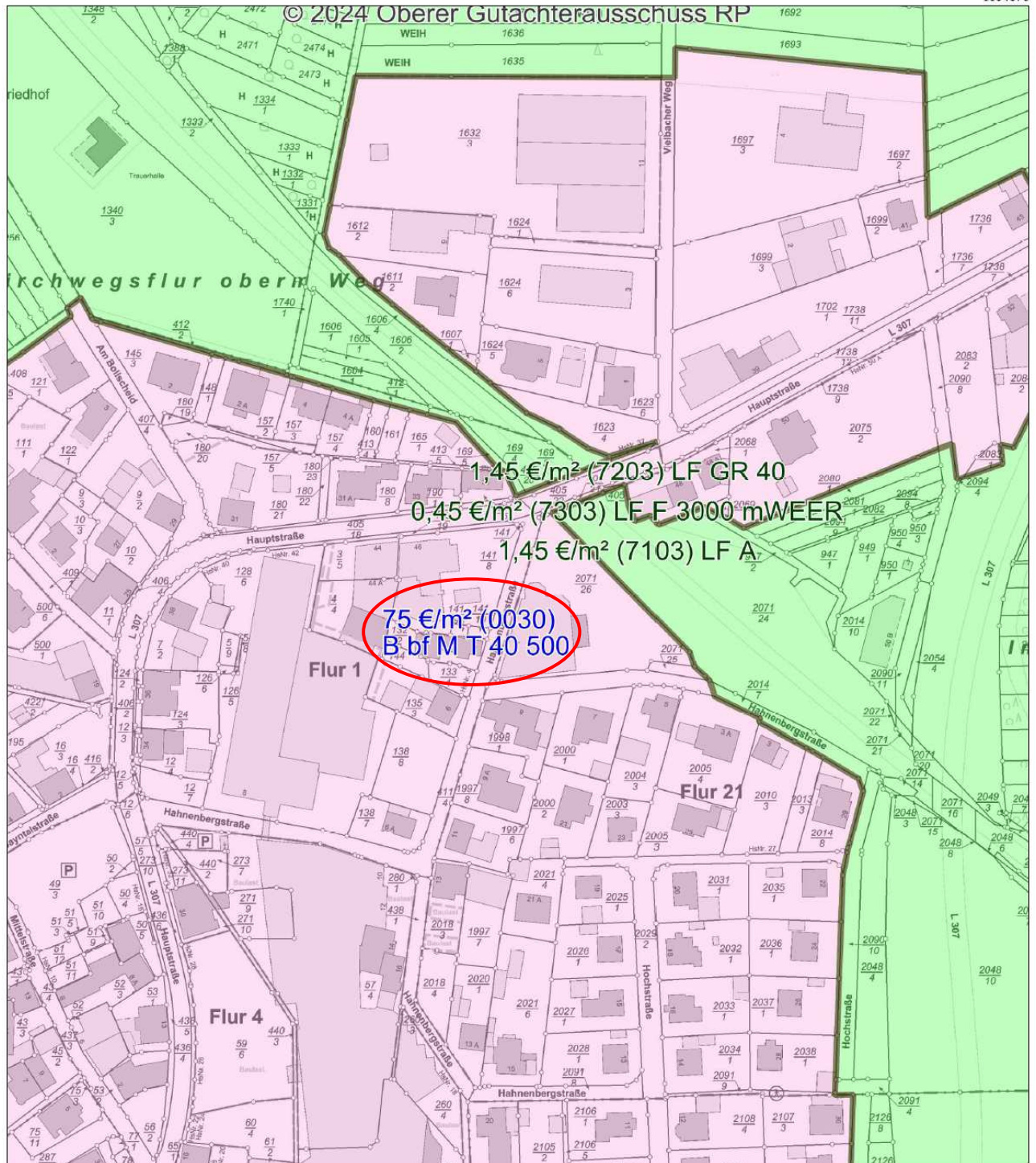
Gemarkung: Mogendorf

Gemeinde: Mogendorf
Landkreis: Westerwaldkreis

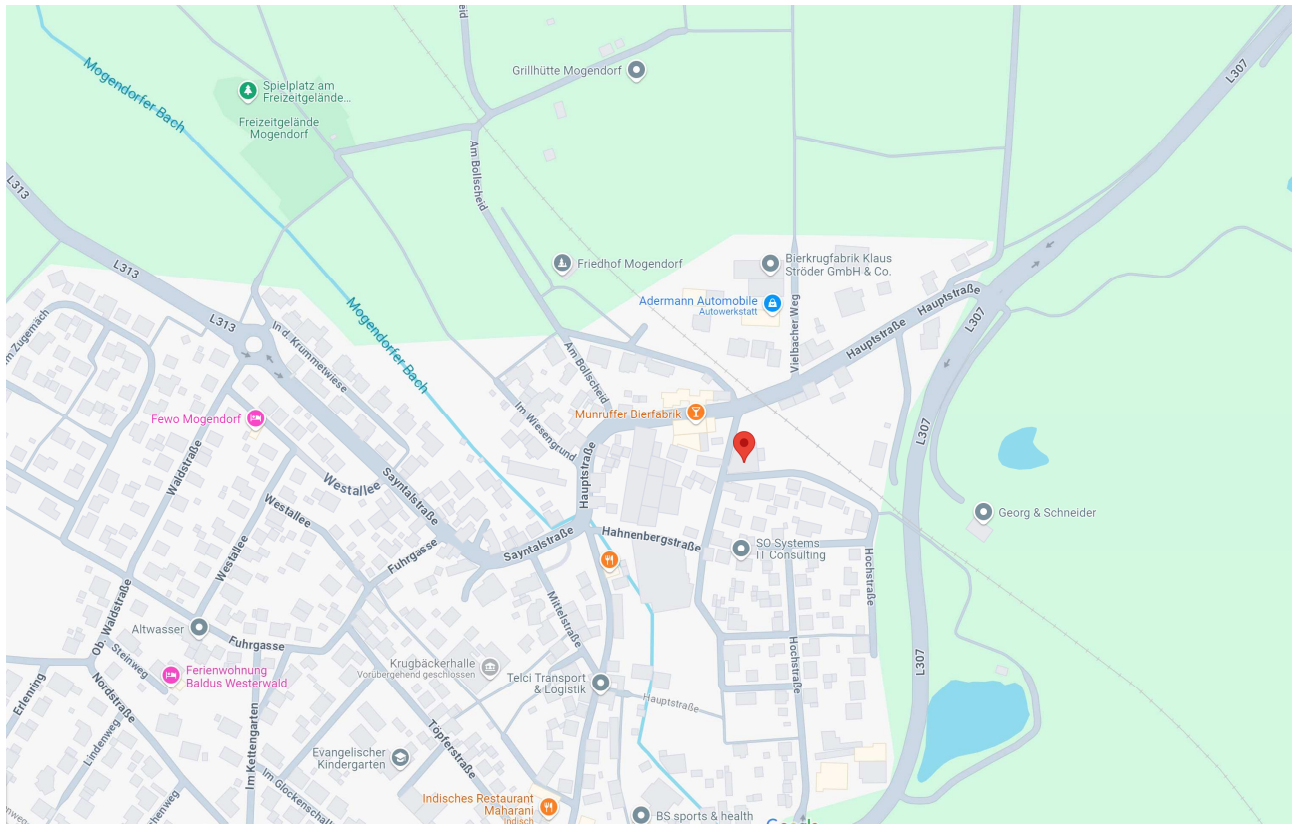
Gutachterausschuss für
Grundstückswerte für den
Bereich
Westerwald-Taunus
Geschäftsstelle

Jahnstraße 5
56457 Westerburg

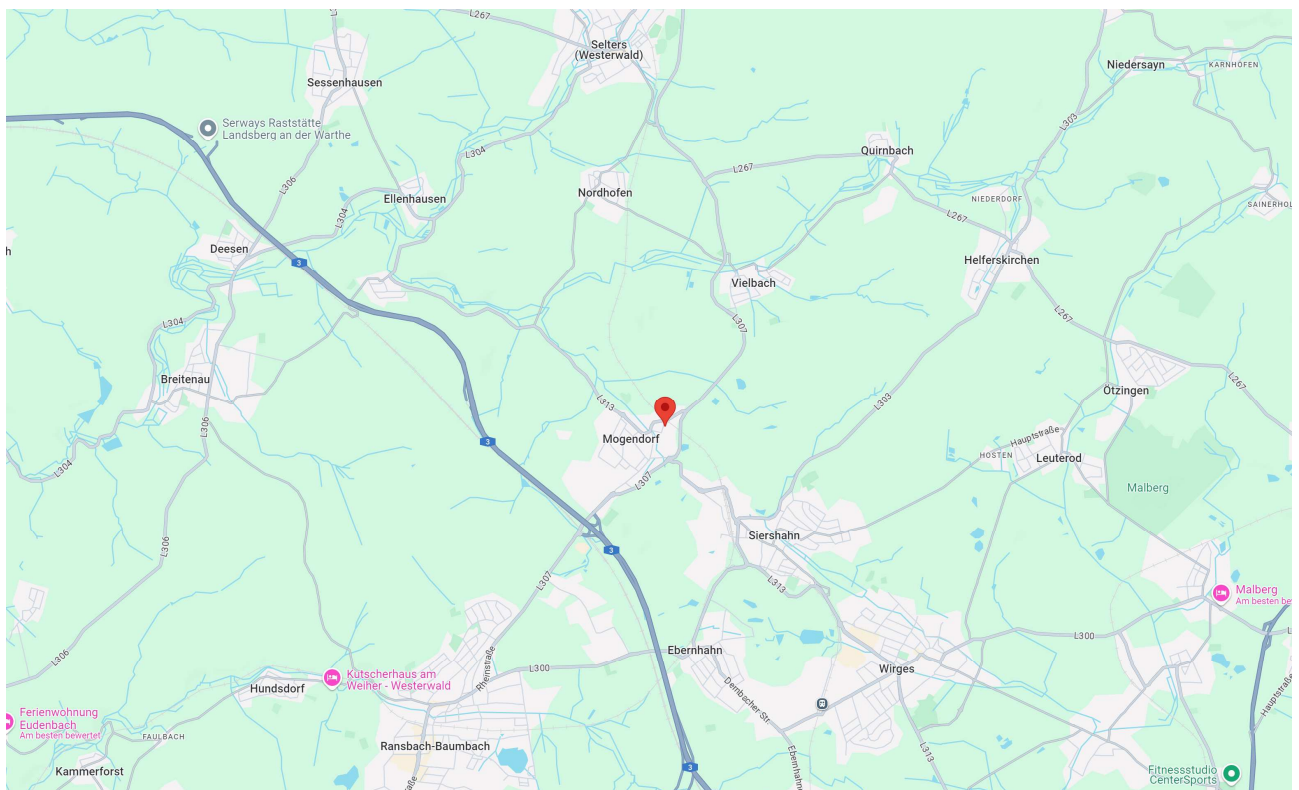
5594576



Straßenkarte mit markierter Bewertungslage



Übersichtskarte mit markierter Bewertungslage



Luftbilder mit markierter Bewertungslage

