

Lars Wegmann

Diplom-Sachverständiger für die Bewertung von bebauten und unbebauten Grundstücken,
Mieten und Pachten (DIA)

Zertifizierter Sachverständiger für Immobilienbewertung
ZIS Sprengnetter Zert (AI)



Lars Wegmann – Bismarckstr. 142 - 47057 Duisburg

Amtsgericht Duisburg
Zwangsversteigerung
Postfach 10 01 10
47001 Duisburg

Datum: 02. Dezember 2025
AZ: **654 K 68-25**

GUTACHTEN

über den (sanierungsunbeeinflussten) Verkehrswert (Marktwert)
i. S. d. § 194 Baugesetzbuch

im Wohnungsgrundbuch von **Homberg, Blatt 8334** eingetragenen **345/100.000 Miteigentumsanteils** an dem gemeinschaftlichen Eigentum für die bebauten Grundstücke in **47198 Duisburg, Gemarkung Homberg, Flur 19, Flurstück 1264, Gebäude- und Freifläche, Ottostraße 58, 60, 62, 64, Größe: 8.256 m², Flur 19, Flurstück 1265, Gebäude- und Freifläche, Moerser Straße, Größe: 13 m²**, verbunden mit dem Sondereigentum an der Wohnung mit Balkon im Haus **Ottostraße 58 im 18. Obergeschoss vorne/rechts mit Kellerraum** im Aufteilungsplan jeweils mit **Nr. 69** bezeichnet



Der sanierungsunbeeinflusste **Verkehrswert des Wohnungseigentums** wird zum Stichtag
26.11.2025 ermittelt (ohne Innenbesichtigung) mit rd.

23.000 €

Dieses Dokument stellt eine anonymisierte Fassung des Gutachtens im Zwangsversteigerungsverfahren dar. Die hier dargestellten Angaben dienen ausschließlich der Information im Rahmen des Versteigerungsverfahrens. Verbindlich und rechtlich maßgeblich ist ausschließlich die beim zuständigen Gericht eingereichte Originalfassung des Gutachtens.

INHALTSVERZEICHNIS

1	Übersichtsblatt	3
2	Allgemeine Angaben	4
2.1	Angaben zum Bewertungsobjekt	4
2.2	Angaben zum Auftraggeber und Eigentümer	4
2.3	Angaben zum Auftrag und zur Auftragsabwicklung	4
2.4	Maßgaben des Auftraggebers	6
2.5	Besonderheiten des Auftrags	7
2.6	WEG-Verwalter	9
3	Grund- und Bodenbeschreibung	10
3.1	Lage	10
3.1.1	Großräumige Lage und geopolitische Daten	10
3.1.2	Kleinräumige Lage	14
3.2	Gestalt und Form	16
3.3	Erschließung, Baugrund etc.	17
3.4	Privatrechtliche Situation	18
3.5	Öffentlich-rechtliche Situation	19
3.5.1	Baulasten und Denkmalschutz	19
3.5.2	Bauordnungsrecht	20
3.6	Entwicklungszustand inkl. Beitrags- und Abgabensituation	20
3.7	Hinweise zu den durchgeführten Erhebungen	20
3.8	Derzeitige Nutzung und Vermietungssituation	20
4	Beschreibung der Gebäude und Außenanlagen	21
4.1	Vorbemerkungen zur Gebäudebeschreibung	21
4.2	Beschreibung des Gemeinschaftseigentums	21
4.3	Beschreibung des Sondereigentums	21
4.3.1	Fläche, Raumaufteilung und Orientierung	21
4.3.2	Raumausstattung und Ausbauzustand	22
4.3.3	Bauschäden/Baumängel, wirtschaftliche Wertminderung etc. am Sondereigentum	22
4.3.4	Hausgeld und Rücklagen	22
5	Ermittlung des Verkehrswertes	23
5.1	Verfahrenswahl mit Begründung	23
5.2	Vergleichswertermittlung	24
5.2.1	Änderungen in den allgemeinen Wertverhältnissen	24
5.2.2	Anpassung wegen abweichender Merkmale	24
5.2.3	Berücksichtigung besonderer objektspezifischer Grundstücksmerkmale	24
5.2.4	Ermittlung des Vergleichswertes	25
6	Sanierungsunbeeinflusster Verkehrswert	26
7	Rechtsgrundlagen der Verkehrswertermittlung	27
7.1	Rechtsgrundlagen der Verkehrswertermittlung	27
7.2	Verwendete Wertermittlungsliteratur	28
8	Verzeichnis der Anlagen	28

1 Übersichtsblatt

Kurzbeschreibung:

Es handelt sich um eine Eigentumswohnung in einem 1974 errichteten, 20-geschossigen Wohnhochhaus im Ortsteil Homberg-Hochheide. Das Objekt umfasst 320 Einheiten. Es besteht eine hohe Leerstandsquote. Es sind zahlreiche Zwangsversteigerungsverfahren anhängig. Die Stadt Duisburg führt im Sanierungsgebiet "Homberg-Hochheide" eine städtebauliche Sanierungsmaßnahme nach dem Baugesetzbuch (§ 142 BauGB) durch. Das Sanierungsverfahren ist noch nicht abgeschlossen.

Die gegenständliche Wohnung unterteilt sich gem. Aufteilungsplan in Flur 1, Wohnraum, Küche mit Essplatz, Kinderzimmer, Schlafzimmer, Abstellraum, Flur 2, WC, Bad, Balkon und verfügt über eine Größe von ca. 84 m². Eine Innenbesichtigung war nicht möglich.

Im Jahr 2022 hat ein Wechsel der Verwaltung stattgefunden.

Wohnfläche:	ca. 84 m ²
Grundstücksgröße:	insgesamt 8.269 m ²
Mietverhältnisse:	vermietet; Vertragsverhältnisse unklar
Lasten und Beschränkungen in Abt. II:	- Sanierungsvermerk (vgl. § 142 BauGB) - Zwangsversteigerungsvermerk
Baulasten:	B1708 (Stellplatzsicherungen)
Altlastensituation:	kein konkreter Verdacht
Mietbindungen:	keine
WEG-Verwalter:	Xxx Xxx Xxx
Wertermittlungstichtag:	26.11.2025
Ursprungsbaujahr:	1969 gem. Bauakte
Verkehrswert:	23.000 €
Vergleichswert:	23.000 €
Verkehrswert/m ² -Wohnfläche:	274 €/m ²

2 Allgemeine Angaben

2.1 Angaben zum Bewertungsobjekt

Art des Bewertungsobjekts:	Wohnungseigentum in einem Wohnhochhaus
Objektadresse:	Ottostraße 58, 60, 62, 64 (58) 47198 Duisburg
Grundbuchangaben:	Grundbuch von Homberg, Blatt 8334
Katasterangaben:	Gemarkung Homberg Flur 19, Flurstück 1265; Größe: 13 m ² Gemarkung Homberg, Flur 19, Flurstück 1264, Größe: 8.269 m ²

2.2 Angaben zum Auftraggeber und Eigentümer

Auftraggeber:	Amtsgericht Duisburg - Zwangsversteigerung - Postfach 10 01 10 47001 Duisburg Auftrag vom 16.10.2025 (Datum des Auftragschreibens)
Eigentümer:	xxxxx

2.3 Angaben zum Auftrag und zur Auftragsabwicklung

Zweck der Gutachtenerstellung:	Verkehrswertermittlung im Rahmen des Zwangsversteigerungsverfahrens. Das Gutachten ist ausschließlich für den angegebenen Zweck bestimmt. Eine weitergehende Verwendung bedarf der schriftlichen Zustimmung des Unterzeichners.
Wertermittlungsstichtag:	26.11.2025
Qualitätsstichtag:	06.07.2015 (Eintragung des Sanierungsvermerks in das Grundbuch)
Tag der Ortsbesichtigung:	26.11.2025
Umfang der Besichtigung:	Eine Innenbesichtigung der Wohnung war nicht möglich.

Hinweis

Die Bewertung erfolgt überwiegend nach Aktenlage und nach dem äußeren Anschein (Anscheinsgutachten). Ein Abschlag auf den Verkehrswert für die eingeschränkte Innenbesichtigung wird nicht vorgenommen. Die sich ergebenden Risiken (z. B. unbekannte Bauschäden und Baumängel, Instandhaltungsstau oder überdurchschnittlicher Renovierungsbedarf) müssen Bietinteressenten und Drittverwender des Gutachtens zusätzlich zu dem ausgewiesenen Verkehrswert berücksichtigen. Bietinteressenten wird vor einer Vermögensdisposition eine Innenbesichtigung empfohlen.

Für die nicht besichtigten oder nicht zugänglich gemachten Bereiche wird unterstellt, dass der während der Besichtigung

gewonnene Eindruck auf diese Bereiche übertragbar ist und Mängel- und Schadensfreiheit besteht.

Teilnehmer am Ortstermin:

- Frau xxxx (Mitarbeiterin des Unterzeichners)
- Herr Wegmann (Unterzeichner)

herangezogene Unterlagen,
Erkundigungen, Informationen:

Durch das Gericht wurden für diese Gutachtenerstellung folgende Unterlagen und Informationen zur Verfügung gestellt:

- Unbeglaubigter **Grundbuchauszug** vom 12.08.2025

Von dem Zwangsvollstreckungsschuldner wurden für diese Gutachtenerstellung folgende Unterlagen und Informationen zur Verfügung gestellt:

Es wurden **keine Unterlagen** zur Verfügung gestellt.

Vom Sachverständigen wurden folgende Auskünfte und Unterlagen beschafft:

- **Auszug aus dem Liegenschaftskataster** - Flurkarte TIM-online (www.tim-online.nrw.de), Lizenz dl-de/zero-2-0 (www.govdata.de/dl-de/zero-2-0)
- © **Daten des Gutachterausschusses für Grundstückswerte in der Stadt Duisburg** (<https://www.boris.nrw.de>, www.govdata.de/dl-de/zero-2-0)
- **Grundstücksmarktbericht 2025** des Gutachterausschusses für Grundstückswerte in der Stadt Duisburg (Berichtszeitraum 01.01.2024 – 31.12.2024)
- Telefonische und schriftliche **Auskünfte der Stadt Duisburg** bezüglich Ortsbaurecht, Baulasten und Erschließungskostensituation
- Auszug aus dem Geoportal der Stadt Duisburg – Wohnlagenkarte – <https://geoportal.duisburg.de/geoportal/wohnlagenkarte/>)
- **Digitale Bauakten (28 Bände)** der Stadt Duisburg
- **Aufzeichnungen** des Unterzeichners während des Ortstermins
- **Auskünfte der WEG-Verwaltung** (Angaben zum **Hausgeld** und **Erhaltungsrücklage** der Eigentümergemeinschaft)

Gutachtenerstellung unter Mitwirkung von: Durch die xxxxx wurden folgende Tätigkeiten bei der Gutachtenerstellung durchgeführt:

- Einholung der erforderlichen Auskünfte bei den zuständigen Behörden;
- Beschaffung der erforderlichen Unterlagen;
- Protokollierung der Ortsbesichtigung und Entwurf der Grundstücks- /Gebäude- und Wohnungsbeschreibung.

Die Ergebnisse dieser Tätigkeiten wurden durch den Sachverständigen auf Richtigkeit und Plausibilität überprüft, wo erforderlich ergänzt und für dieses Gutachten verwendet.

2.4 Maßgaben des Auftraggebers

Der Unterzeichner wurde mit Beschluss vom 16.10.2025 beauftragt, ein Gutachten über den Wert des Versteigerungsobjektes zu erstellen und bei der Stadtverwaltung die erforderlichen Auskünfte bezüglich der Baulasteneintragungen, Erschließungsbeiträge, Altlasten und Wohnungsbindung einzuholen.

Das Gutachten soll auch folgende Angaben enthalten:

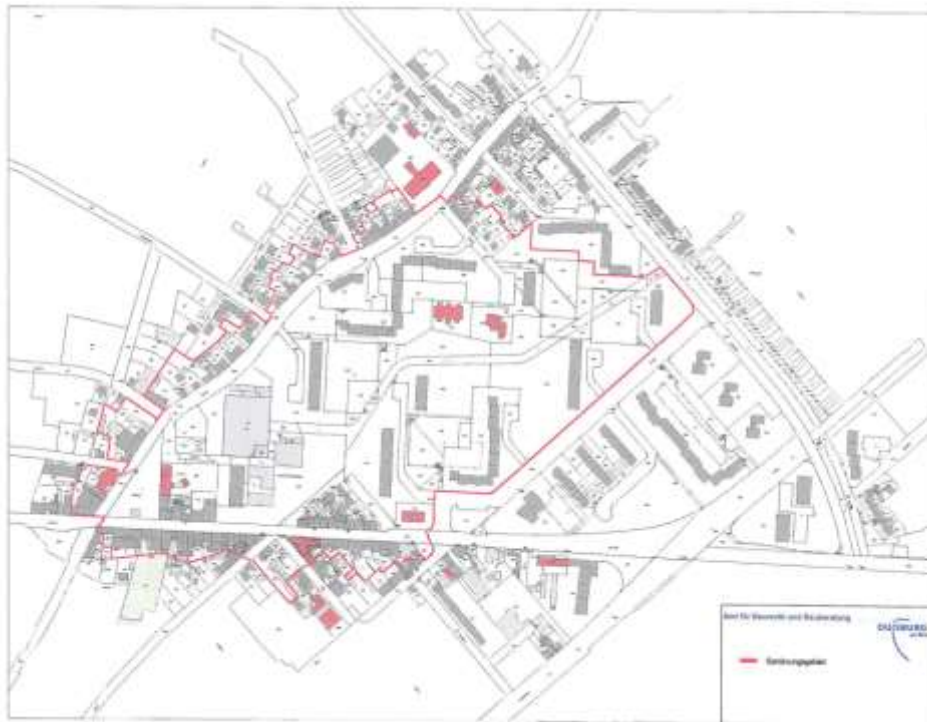
- a) ob ein Gewerbebetrieb geführt wird (Art und Inhaber),
- b) ob eine Liste des etwaigen Zubehörs und die Bewertung der einzelnen Positionen; der Wert der beweglichen Gegenstände, auf die sich die Versteigerung erstreckt, ist unter Würdigung aller Verhältnisse frei zu schätzen. Falls die Bewertung des Zubehörs ein weiterer Sachverständiger zugezogen werden muss, soll dies mitgeteilt werden
- c) sind sonstige Zubehörstücke vorhanden, die nicht mitgeschätzt sind
- d) ob baubehördliche Beschränkungen oder Beanstandungen bestehen
- e) Eintragungen im Baulastenverzeichnis sollten möglichst wörtlich wiedergegeben werden (ggf. als Anlage zum Gutachten)
- f) Ob Anhaltspunkte für mögliche Altlasten bestehen
- g) einen einfachen Lage- und Gebäudeplan
- h) Lichtbilder der Gebäude und der Örtlichkeit

Zu den Fragen des Gerichts:

- a) Ein Gewerbebetrieb wird augenscheinlich nicht geführt.
- b) Maschinen oder Betriebseinrichtungen sind nicht vorhanden.
- c) Zubehör ist nicht vorhanden
- d) Baubehördliche Beschränkungen oder Beanstandungen sind unbekannt
- e) Eintragungen im Baulastenverzeichnis sind nicht vorhanden
- f) Es besteht kein konkreter Altlastenverdacht
- g) Lage- und Gebäudeplan werden in der Anlage beigelegt
- h) Lichtbilder werden in der Anlage beigelegt

2.5 Besonderheiten des Auftrags

Die Stadt Duisburg führt im Sanierungsgebiet "Homborg-Hochheide" eine städtebauliche Sanierungsmaßnahme nach dem Baugesetzbuch (§ 142 BauGB) durch. Das Sanierungsverfahren ist noch nicht abgeschlossen. Weitere Details sind den Veröffentlichungen der Stadt Duisburg zu entnehmen.¹



Die vorliegende Wohneinheit befindet sich in einem Sanierungsgebiet, was durch einen entsprechenden Vermerk in Abteilung II des Grundbuchs dokumentiert ist.

Der Rat der Stadt Duisburg hat am 2. März 2015 nach Durchführung von vorbereitenden Untersuchungen die Sanierungssatzung Duisburg-Homborg-Hochheide beschlossen. Die Satzung wurde am 30. März 2015 im Amtsblatt für die Stadt Duisburg bekannt gemacht und ist seit diesem Tage rechtsverbindlich. Die Durchführung des Sanierungsverfahrens richtet sich nach den Vorschriften der §§ 136 ff. des Baugesetzbuches.

Durch das Grundbuchamt erfolgte die Eintragung des Sanierungsvermerkes in die Grundbücher der vom Sanierungsverfahren betroffenen Grundstücke. Der Sanierungsvermerk besitzt nur einen hinweisenden Charakter und hat keine Rangstelle. Nach Beendigung der städtebaulichen Sanierung durch Aufhebung der Sanierungssatzung oder bei vorzeitigem Abschluss der Sanierung einzelner Grundstücke werden die Sanierungsvermerke durch das Grundbuchamt auf Ersuchen der Stadt Duisburg gelöscht.

Eine Sanierungsmaßnahme kann nur dann erfolgreich und zügig durchgeführt werden, wenn während ihrer Dauer alles unterbleibt, was ihre Durchführung unmöglich machen oder wesentlich erschweren oder dem Sanierungszweck zuwiderlaufen würde. Nach § 144 BauGB bedürfen daher bestimmte Vorgänge im Sanierungsgebiet der schriftlichen Genehmigung der Stadt Duisburg.

Für die folgenden beispielhaft genannten Vorgänge ist eine Genehmigung erforderlich:

- Instandsetzungen und Modernisierungen an bestehenden Gebäuden, die deren Wert wesentlich steigern und für die *keine* baurechtliche Genehmigung erforderlich ist;
- Abschluss von Miet-, Pacht- und sonstigen Nutzungsverträgen mit einer Laufzeit von mehr als 1 Jahr (ausgenommen sind Mietverträge mit gesetzlicher Kündigungsfrist);
- Grundstücksverkäufe und Bestellung von Erbbaurechten;
- Bestellung von das Grundstück belastenden Rechten, wie Grundschulden und Dienstbarkeiten;

¹ https://www.duisburg.de/microsites/pbv/planen_bauen/integriertes-handlungskonzept-hochheide/integriertes-handlungskonzept-hochheide.php

- Grundstücksteilungen;
- Begründung, Änderung oder die Aufhebung von Baulasten im Baulastenverzeichnis.

Für Vorhaben zur Errichtung, Änderung, Nutzungsänderung sowie zum Abbruch von Anlagen, für die eine baurechtliche Genehmigung oder eine baurechtliche Zustimmung erforderlich ist, wird die sanierungsrechtliche Genehmigung im Zusammenhang mit der Baugenehmigung erteilt. Die Genehmigung ist vom Eigentümer vor Vorhabenbeginn schriftlich zu beantragen.

Nach § 24 BauGB steht der Stadt Duisburg beim Verkauf von im Sanierungsgebiet liegenden Grundstücken ein Vorkaufsrecht zu. Wird vom Vorkaufsrecht kein Gebrauch gemacht, stellt die Stadt Duisburg auf Antrag ein Zeugnis über die Nichtausübung des Vorkaufsrechtes aus.

Die Satzung sieht außerdem die Anwendung der besonderen sanierungsrechtlichen Vorschriften für Ausgleichs- und Entschädigungsleistungen nach §§ 152 ff. BauGB vor. Die Vorschriften sind die Grundlage für die Bemessung von sanierungsunbeeinflussten Entschädigungsleistungen bei Grunderwerb. Außerdem stellen die Vorschriften sicher, dass sanierungsbedingte Bodenwerterhöhungen, die ohne Gegenleistung der Eigentümer erst durch Maßnahmen der Sanierung bewirkt werden, mit zur Finanzierung der Sanierung beitragen. Ob und in welcher Höhe Ausgleichsbeiträge zu erheben sind, ist nach Abschluss der Sanierung zu ermitteln. Für Erschließungsanlagen, die im Sanierungsgebiet hergestellt, erweitert oder verbessert werden, fallen keine Beiträge an.²

Besonderer Hinweis für Bietinteressenten:

Interessenten, die im Zwangsversteigerungsverfahren eine Eigentumswohnung erwerben und später weiterverkaufen wollen, müssen berücksichtigen, dass die Stadt Duisburg in diesem Fall eine Preisprüfung (§ 153 Abs. 2 BauGB) durchführen wird. Sollte der vereinbarte Kaufpreis im Weiterverkauf vom Verkehrswert nach oben abweichen, kann die Zustimmung zum Kaufvertrag verweigert werden.

Dies ist nach Aussage der Stadt Duisburg wie folgt begründet:

Die förmliche Festlegung des Sanierungsgebietes erfolgte durch Satzung der Stadt Duisburg vom 6. März 2015. In der Satzung wurde die Anwendung der besonderen sanierungsrechtlichen Vorschriften der §§ 152 – 156 a BauGB nicht ausgeschlossen³.

Nach § 144 Abs. 2 Nr. 1 und 3 BauGB bedürfen die rechtsgeschäftliche Veräußerung eines Grundstücks oder ein schuldrechtlicher Vertrag, durch den eine Verpflichtung zu einem solchen Rechtsgeschäft begründet wird, der schriftlichen Genehmigung der Gemeinde. Die Genehmigung darf gemäß § 145 Abs. 2 BauGB nur versagt werden, wenn Grund zu der Annahme besteht, dass die Durchführung der Sanierung u. a. wesentlich erschwert wird oder den Zielen und Zwecken der Sanierung zuwiderlaufen würde.

Gemäß § 153 Abs. 2 BauGB liegt bereits eine wesentliche Erschwerung der Sanierung i. S. d. § 145 Abs. 2 BauGB vor, wenn bei der rechtsgeschäftlichen Veräußerung des Grundstücks der vereinbarte Gegenwert für das Grundstück über dem Wert, der sich in Anwendung des § 153 Abs. 1 BauGB ergibt, liegt (sogenannte Preisprüfung).

Die Preisprüfung bezieht sich auf den nach Maßgabe des § 153 Abs. 1 BauGB modifizierten Verkehrswert des Grundstücks, d. h. sie schließt auch die baulichen Anlagen mit ein. Bei Wohnungs- und Teileigentum bezieht sich die Preisprüfung auf den Miteigentumsanteil nach Wohnungseigentumsgesetz (WEG). Nach Sinn und Wortlaut erstreckt sich die Preisprüfung bei bebauten Grundstücken auf den für das Grundstück einschließlich einer vorhandenen Bebauung vereinbarten Gegenwert und nicht allein bezogen auf Grund und Boden.

Die Stadt Duisburg hat die Preisprüfung durchzuführen, sofern die Verpflichtung zur Entrichtung eines Ausgleichsbetrages nicht erloschen ist, d. h. Ausgleichsbeträge nicht entweder durch öffentlich-rechtliche Vereinbarung oder durch Bescheid vorzeitig festgesetzt und entrichtet wurden. Dies ist hier nicht der Fall.

³ https://www.duisburg.de/rathaus/rathausundpolitik/ortsrecht/S62.13_Sanierungsgebiet_DU-Homberg-Hochheide_SATZUNG_plus_PLAN.pdf

Nach § 154 Abs. 1 Satz 1 BauGB hat der Eigentümer des Grundstücks zur Finanzierung der städtebaulichen Sanierung an die Stadt Duisburg einen Ausgleichsbetrag zu entrichten, der der durch die Sanierung bedingten Bodenwertsteigerung seines Grundstücks entspricht. Miteigentümer haften als Gesamtschuldner; bei Wohnungs- und Teileigentum sind die einzelnen Wohnungs- und Teileigentümer nur entsprechend ihrem Miteigentumsanteil heranzuziehen (§ 154 Abs. 1 Satz 2 BauGB). Der Ausgleichsbetrag ist grundsätzlich bei Abschluss der Sanierung zu entrichten (§§ 154 Abs. 3 Satz 1, 162 und 163 BauGB). Maßgeblicher Wertermittlungsstichtag hierfür ist der Zeitpunkt der Aufhebung der Sanierungssatzung (§ 162 BauGB) oder in den Fällen des § 163 Abs. 1 oder Abs. 2 BauGB der Zeitpunkt der Abschlusserklärung für dieses Grundstück.

Mit der Preisprüfung soll zum einen ausgeschlossen werden, dass sich der Veräußerer eines im Sanierungsgebiet gelegenen Grundstücks der Abschöpfung sanierungsbedingter Werterhöhungen durch Verlangen eines entsprechend hohen Kaufpreises entzieht; zum anderen soll der Erwerber davor geschützt werden, für die sanierungsbedingten Werterhöhungen doppelt zu zahlen, nämlich einmal bei der Entrichtung des überhöhten Kaufpreises und zum anderen bei der Zahlung des zu erwartenden Ausgleichsbetrags (§ 154 BauGB). Die Zahlung eines Kaufpreises über dem Wert nach § 153 Abs. 1 Satz 1 BauGB ist aber nicht zulässig.

Zu der Frage, bis zu welcher Grenze eine Überschreitung des sanierungsunbeeinflussten Verkehrswertes als unwesentlich anzusehen ist, kommt das Bundesverwaltungsgericht zu dem Ergebnis, dass der vereinbarte Gegenwert so lange nicht über dem Wert gemäß § 153 Abs. 1 liegt, wie nicht Werte vereinbart wurden, die in einer für den Rechtsverkehr erkennbaren Weise deutlich verfehlen, was auch sonst – nämlich im gewöhnlichen Grundstücksverkehr – zu erzielen wäre.⁴

Dem Unterzeichner ist bekannt, dass die Stadt Duisburg eine Abweichung vom Verkehrswert in Höhe von 5 % bis 10 % hinnimmt, darüber hinaus aber einem Verkauf nicht zustimmt.

Aus der Perspektive des Unterzeichners sind dies Rechtsverhalte, deren Klärung nicht im Rahmen eines Zwangsversteigerungsverfahrens durch einen Sachverständigen für Immobilienbewertung abschließend erfolgen kann. Es handelt sich daher nur um allgemeine Hinweise und Bietinteressenten und Drittverwendern des Gutachtens von daher dringend empfohlen, die vorliegenden Rechtsverhalte vor einer Vermögensdisposition zu klären.

Bei einer Wertermittlung zum Zwecke der Zwangsversteigerung wird regelmäßig und insoweit auftragsgemäß der so genannte unbelastete Verkehrswert, also frei von Rechten und Lasten, die in Abteilung II des Grundbuchs eingetragen sein können, ermittelt. Dies ist eine nicht unwesentliche Besonderheit, die gerade auch in Hinblick auf eine mögliche Drittverwendung des Gutachtens besonders zu beachten ist. Im vorliegenden Fall handelt es sich dabei um den sanierungsunbelasteten Verkehrswert im Sinne des § 153 Abs. 1 BauGB.

2.6 WEG-Verwalter

Xxx

Xxx

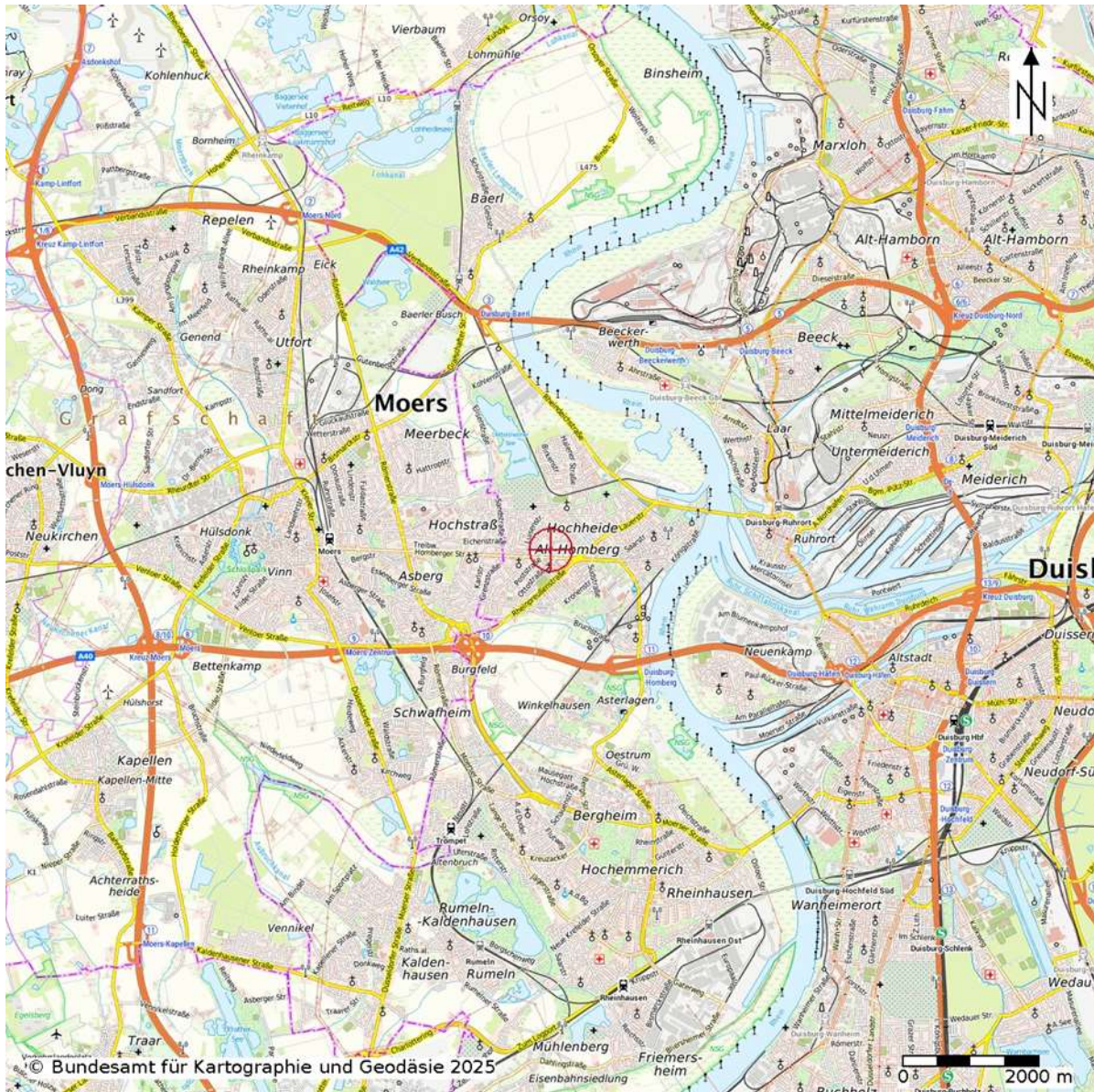
Xxx

⁴ Ausgleichsbeiträge in Sanierungsgebieten, 1. Aufl. 2009, Rheinland Pfalz Ministerium des Inneren und für Sport

3 Grund- und Bodenbeschreibung

3.1 Lage

3.1.1 Großräumige Lage und geopolitische Daten



(lizenziert über Sprengnetter Marktdaten-Portal)

Ort und geopolitische Daten:

Stadt Duisburg
Nord-Süd Ausdehnung: 25,1 km
Ost-West Ausdehnung: 14,2 km
Stadtbezirk Homberg / Ruhrort / Baerl
Ortsteil Homberg-Hochheide

Duisburg liegt an der Mündung der Ruhr in den Rhein und bildet mit seinen Hafenanlagen den größten Binnenhafen Europas. Unter Produktionsgesichtspunkten zählt die Stadt zudem zu den bedeutendsten Stahlstandorten Europas und ist Teil des Ballungsraums Rhein-Ruhr, einer der größten Metropolregionen Deutschlands.

Die Stadt ist mit 507.876 Einwohnern (Stand: 31.12.2024) die fünftgrößte nordrheinwestfälische Stadt und zählt mit einer Fläche von 232,8 km² zu den fünfzehn größten Städten Deutschlands. Der Anteil der Nichtdeutschen liegt mit 129.229 Einwohnern bei 25,4 %.

Die Stadt Duisburg gehört zum Regierungsbezirk Düsseldorf und setzt sich aus insgesamt sieben Stadtbezirken zusammen, welche überwiegend rechtsrheinisch gelegen sind. Als westlichste Stadt des Ruhrgebietes grenzt sie im Süden an die Landeshauptstadt Düsseldorf. Im Norden befindet sich die Stadt Dinslaken, im Osten schließen sich die Städte Mülheim a. d. Ruhr und Oberhausen an, im Westen grenzt Duisburg an die Städte Krefeld, Moers und Rheinberg.

Das Stadtgebiet Duisburg ist verkehrstechnisch sehr günstig gelegen und über mehrere Autobahnen an das überregionale Verkehrsnetz angebunden. Neben der A 3 (E 35) und der A 40 (E 34) bestehen weitere Anschlüsse an die A 42 (Emscherschnellweg), die Stadtautobahn A 59 (Nord-Süd-Achse), die A 57 im Westen sowie die A 524 als südliche Verbindung zum Autobahnkreuz Breitscheid. Der internationale Flughafen Düsseldorf ist vom Duisburger Stadtzentrum in etwa 25 Minuten erreichbar und bietet neben innerdeutschen auch zahlreiche internationale Direktverbindungen. Duisburg verfügt über einen Hauptbahnhof mit ICE-, IC-, Regional- und S-Bahn-Anbindungen in alle Richtungen des Bundesgebiets. Die Stadt ist damit auch sehr gut in das nationale und internationale Schienenverkehrsnetz eingebunden.

Duisburg befindet sich weiterhin in einem Strukturwandel und etabliert sich, begünstigt durch den Binnenhafen, zu einem leistungsstarken Logistikstandort mit hoher Attraktivität und Intensität. Zu den bedeutendsten ansässigen Unternehmen zählen u. a. ThyssenKrupp Steel AG, ArcelorMittal, Duisburger Hafen AG (Duisport) und die Deutsche Bahn AG.

Die Haushaltssituation der Stadt ist stark angespannt. Die Hauptgründe dafür sind stark gestiegene Sozialausgaben sowie Mehrkosten bei Personal und Versorgung, bedingt durch Tarifabschlüsse und Personalaufstockung. Die Stadt hat daher eine restriktive Haushaltsbewirtschaftung eingeführt.

Hinsichtlich der Bevölkerungsprognose wird von der Stadt Duisburg (Quelle: Stadt Duisburg; Stabstelle für Wahlen und Informationslogistik; Zuzug durch stadtentwicklungspolitische Maßnahmen durch das Amt für Stadtentwicklung und Projektmanagement; Artikel: „Die Duisburger Bevölkerungsvorausberechnung bis zum Jahr 2035“) mit einer relativ konstanten Bevölkerungszahl bis zum Jahr 2035 gerechnet. Die aktuelle Bevölkerungsentwicklung der letzten Jahre unterstreicht die Prognose aus dem Jahr 2021. Die

Arbeitslosenquote Duisburgs beträgt im September 2025 rd. 13,1 % und liegt somit weiterhin deutlich über dem Landes- und Bundesdurchschnitt (7,8 % bzw. 6,3 %).

Mit Stand 2021 liegt die einzelhandelsrelevante Kaufkraftkennziffer der Stadt Duisburg mit 81,3 unter dem Landesdurchschnitt NRW (99,0) und dem Bundesdurchschnitt (100,0). Die Zentralität Duisburgs liegt aufgrund des Einflusses der nahegelegenen Konkurrenzstädte Düsseldorf und Essen nur leicht über dem Bundesdurchschnitt (Zentralitätskennziffer: 103,4). Mit der Universität Duisburg-Essen (ca. 42.800 Studierende), verschiedenen Fachhochschulen und Forschungsinstituten, bildet die Stadt einen bedeutenden Bildungs- und Forschungsstandort Nordrhein-Westfalens.

Nach dem aktuellen Regionen-Ranking 2024 von der Firma IW-Consult, in Auftrag gegeben durch das Institut der deutschen Wirtschaft in Köln, in denen alle 400 Kreise und kreisfreien Städte miteinander verglichen wurden, belegt Duisburg im Niveauranking den 398 Platz. Damit schneidet Duisburg, wie viele andere Ruhrgebietsstädte, weiterhin sehr schlecht ab. Begründet liegt dies u. a. in einer ungünstigen Wertung des trotz in den letzten Jahren leicht gesunken, aber weiterhin hohen Gewerbesteuersatzes (z. Zt. 505%), der unterdurchschnittlichen Beschäftigungsrate bei Frauen, der hohen privaten Überschuldung der Haushalte und der Anzahl der Straftaten. Im Dynamik-Ranking zeigt sich wiederum ein anderes Bild. Hier steht Duisburg auf Platz 154 und konnte im Vergleich zur letzten Studie verbessern. Dies ist auf die positiven Entwicklungen in den Bereichen Wirtschaftsstruktur und Arbeitsmarkt zurückzuführen. Hierbei ist besonders die erneute Senkung des Gewerbesteuersatzes sowie das zukünftig hohe Arbeitskräfteangebot positiv in die Bewertung eingeflossen.

Quellen: Statistisches Bundesamt (Destatis), Stadt Duisburg, Niederrheinische Industrie- und Handelskammer, Bezirksregierung Düsseldorf, Bundesagentur für Arbeit, Bertelsmann-Stiftung, Universität Duisburg-Essen, IW Consult, ImmobilienScout24, WirtschaftsWoche, WDR, WAZ und Rheinische Post mit lokalen Presseartikeln

Verkehrsanbindungen:

Die Verkehrsanbindung an das örtliche und überörtliche Straßennetz ist als gut zu beurteilen.

Autobahnzufahrten:

A40, AS Duisburg-Homburg in ca. 5,6 km

A57, Kreuz Moers in ca. 7,6 km

Bahnhof:

Duisburg Hbf. in ca. 12 km Entfernung

Flughafen:

Der Airport Düsseldorf befindet sich in etwa 25 km Entfernung;

der Regionalflughafen Weeze ist in ca. 57 km zu erreichen

Öffentliche Nahverkehrsmittel:

Der öffentliche Personennahverkehr (ÖPNV) erfolgt in Duisburg überwiegend durch die Duisburger Verkehrsbetriebe (DVG). Einige der Bus-Linien erfolgen im Gemeinschaftsverkehr mit den Niederrheinischen Verkehrsbetrieben (NIAG).

Folgende Buslinien-Verbindungen befinden sich in unmittelbarer Nähe (ca. 100 m) des Bewertungsobjektes:

Haltestelle „Ottostraße“

NIAG-Linie 911 (DU-Ruhrort – DU-Homberg – Moers - Kamp-Lintfort)

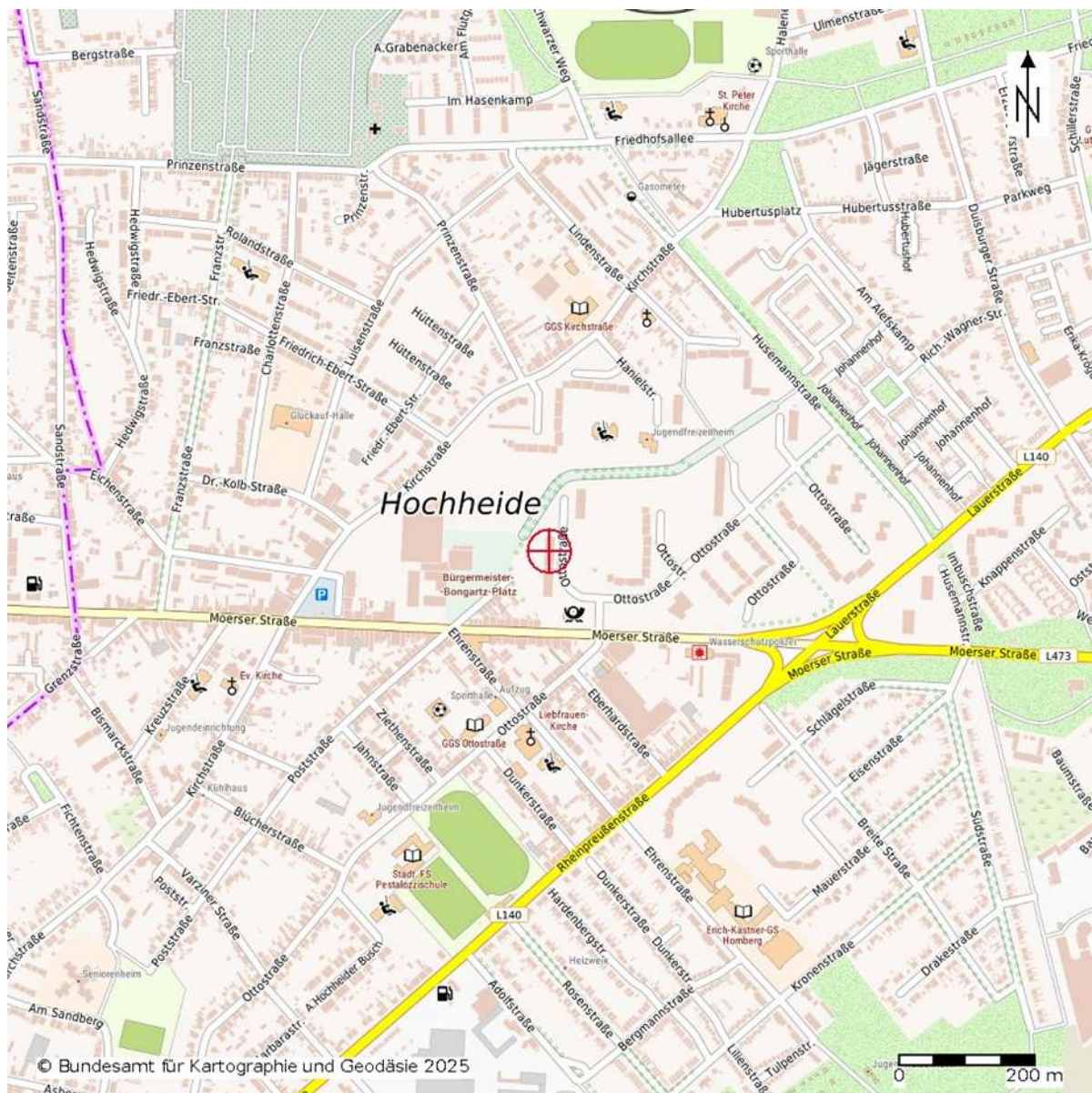
DVG-Linie 916 (DU-Hochheide - Homberg - Ruhrort - Untermeiderich - DU-Mittelmeiderich)

DVG-Linie 917 (DU-Hochheide - Homberg - Ruhrort - Laar - Beeck - Mittelmeiderich - DU-Obermeiderich)

DVG-Linie 926 (DU-Homberg - Hochheide - Neuenkamp - Stadtmitte - Neudorf - DU-Universität)

NE5 (DU-Hochheide - Homberg - Ruhrort - Kaßlerfeld - Innenhafen - Stadtmitte - DU-Hbf Osteingang)

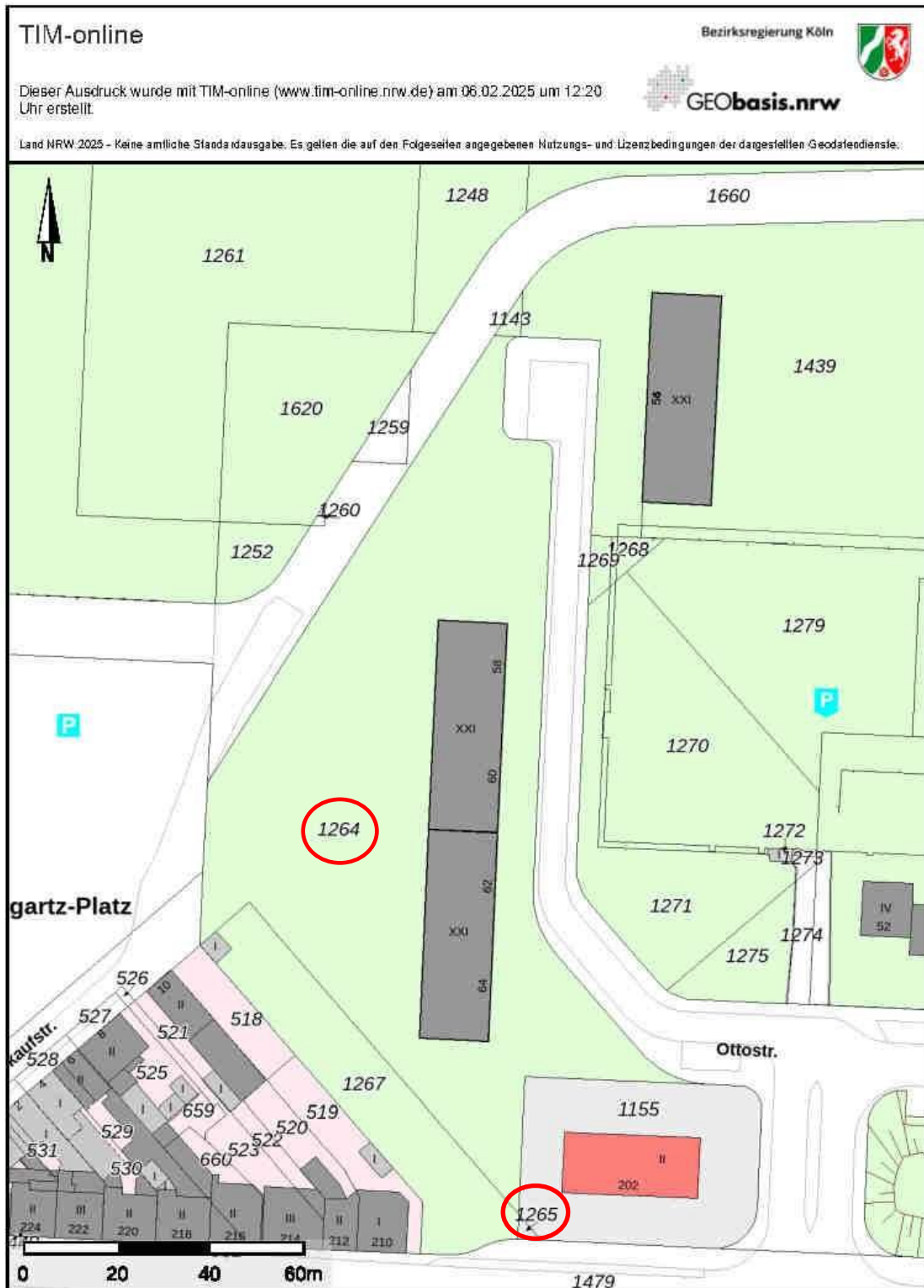
3.1.2 Kleinräumige Lage



(lizenziert über Sprengnetter Marktdaten-Portal)

innerörtliche Lage:	Das "Hochhausquartier Hochheide" befindet sich im Ortsteil Hochheide im linksrheinischen Stadtbezirk Homberg-Ruhrort-Baerl. Die Entfernung zum Duisburger Stadtzentrum beträgt ca. 9 km. Die Entfernung zur Stadtgrenze Moers beträgt ca. 3 km.
Art der Bebauung und Nutzungen in der Straße und im Ortsteil:	<p>Der Gebietscharakter der näheren Umgebung wird durch 20-geschossige Hochhäuser geprägt. Zum Wertermittlungsstichtag war kurz zuvor ein weiteres Hochhaus durch Sprengung abgerissen worden. In der unmittelbaren Umgebung befinden sich weitere vier- bis achtgeschossige Wohnblöcke. Abgesehen von den städtebaulich dominanten „Weißen Riesen“ wird der Ortsteil durch eine vielseitige Baustruktur geprägt. Die Arbeitersiedlungen „Johannenhof“ und „Rheinpreußensiedlung“ heben sich hinsichtlich ihrer städtebaulichen Qualität ab.</p> <p>Geschäfte des täglichen Bedarfs befinden sich um den Marktplatz Moerser Straße / Kirchstraße. Der Bereich dient in Hochheide als Nahversorgungszentrum und wurde ursprünglich als „Ladenstadt“ für das Hochhausquartier-Hochheide konzipiert.</p>
Beeinträchtigungen:	Überdurchschnittliche Immissionen oder sonstige Beeinträchtigungen waren im Rahmen der Ortsbesichtigung nicht erkennbar.
Wohnlage:	<p>Gemäß der aktuellen Wohnlagenkarte der Stadt Duisburg wird die Wohnlage als Mittel eingestuft.</p> <p>Aus der Perspektive des Unterzeichners ist die Mikrolage des betreffenden Wohnhochhauses jedoch als sehr einfach zu bewerten.</p> <p>Bereits Mitte der 1980er Jahre hatte der ehemals bevorzugte Wohnungstyp "Hochhaus" an Beliebtheit verloren, was sich in einer geringeren Nachfrage und Wohnungsleerständen in den Hochhäusern widerspiegelte. Dies hat zu einem Bevölkerungsrückgang in Duisburg sowie in Hochheide geführt. Der Stadtteil Hochheide, insbesondere das Hochhausquartier, wird am Immobilienmarkt als einfache Wohnlage mit erheblichen strukturellen und sozialen Problemen eingestuft. Die Anzahl der Haushalte, die Transferleistungen empfangen, liegt über dem Durchschnitt der Gesamtstadt. Viele Gebäude befinden sich in einem vernachlässigten Gesamtzustand. Die Leerstandsquote der Wohnungen sowie anhängige Zwangsversteigerungsverfahren liegen ebenfalls über dem Durchschnitt der Gesamtstadt.</p> <p>In jüngster Vergangenheit standen die sogenannten "weißen Riesen" aufgrund zahlreicher erheblicher sozialer und struktureller Probleme immer wieder – auch über die Stadtgrenzen von Duisburg hinaus – im Fokus der Öffentlichkeit. In den Medien finden sich zahlreiche Berichte über das gegenständliche Wohnhochhaus.</p>

3.2 Gestalt und Form



Topografie:	Soweit augenscheinlich erkennbar, ist das Grundstück eben.
Gestalt und Form:	<u>Grundstücksgröße:</u> Flurstück 1264 ⇒ 8.256 m ² Flurstück 1265 ⇒ 13 m ² <u>Form:</u> unregelmäßig

3.3 Erschließung, Baugrund etc.

Erschließung:	Die Erschließung des Grundstücks erfolgt über die Ottostraße.
Straßenart und Straßenausbau:	Die Ottostraße ist eine öffentliche Straße mit asphaltierter Fahrbahn sowie beidseitig angelegten und plattierten Gehwegen. Kanalisation sowie Straßenbeleuchtung sind vorhanden.
Verkehrsaufkommen und Parkmöglichkeiten:	Es besteht ruhiger Anwohnerverkehr. Parkmöglichkeiten im öffentlichen Verkehrsraum sind eingeschränkt vorhanden.
Grundstücksanschlüsse:	Das Grundstück verfügt über folgende Anschlüsse an die öffentlichen Ver- und Entsorgungsleitungen: <ul style="list-style-type: none">• Wasser• Abwasser• Strom• Gasanschluss• Telefon
Grenzverhältnisse, nachbarliche Gemeinsamkeiten:	Besondere Grenzverhältnisse oder nachbarliche Gemeinsamkeiten sind dem Unterzeichner nicht bekannt gemacht worden. Es wurden keine weiteren Nachforschungen angestellt.
Baugrund, Grundwasser (soweit augenscheinlich ersichtlich):	Laut Auszug aus dem Internet-Auskunftssystem Gefährdungspotenziale des Untergrundes in Nordrhein-Westfalen des Geologischen Dienstes Nordrhein-Westfalen – Landesbetrieb – (http://www.gdu.nrw.de/ [abgerufen am 06.02.2025]) befindet sich das Wertermittlungsgrundstück in folgende Bereiche: <ul style="list-style-type: none">• Erdbebengefährdung• Gasaustritt in Bohrungen• Karstgebiet
Altlasten:	Gemäß Auskunft der Stadt Duisburg stellt sich die Altlastensituation für das Bewertungsgrundstück wie folgt dar: Nach Auswertung der bis in das Jahr 1845 zurückreichenden Messtischblätter (topographische Karten im Maßstab 1 : 25.000), der Luftbildaufnahmen (ab Jahrgang 1926 im Maßstab 1 : 5.000), der stereoskopischen Luftbilder ab Jahrgang 1952 sowie weiteren Archivmaterials besteht für das o. g. Grundstück kein konkreter Verdacht auf relevante Altablagerungen oder Altstandorte. Es kann dennoch nicht ausgeschlossen werden, dass Verunreinigungen des Bodens vorhanden sind, da die o. g. Karten und Luftbilder nur Momentaufnahmen darstellen und zudem aufgrund ihrer Maßstäbe eine detaillierte Betrachtungsweise nur

bedingt ermöglichen. Zudem ist in einigen Bereichen des Stadtgebietes mit Auffüllungsmaterialien zu rechnen, die aufgrund ihrer Fremdbestandteile (z. B. Aschen und Schlacken) unter Umständen als schädliche Bodenveränderungen einzustufen sind.

Hinweis zu siedlungsbedingt erhöhten Schadstoffgehalten in Oberböden

Bei der Erstellung der Bodenbelastungskarte wurden für einen großen Bereich des Stadtgebietes siedlungsbedingt erhöhte Schadstoffgehalte in den Oberböden festgestellt, welche die Vorsorgewerte und teilweise auch die Prüfwerte der Bundes-Bodenschutzverordnung überschreiten. Die von Ihnen angefragten Flurstücke liegen in diesem Bereich. Eine Gefährdung geht von diesen siedlungsbedingt erhöhten Schadstoffgehalten im vorliegenden Fall aber nicht aus. Die in einem Maßnahmen- und Bewertungskonzept für Duisburg abgeleiteten Beurteilungswerte, bei deren Überschreitung Maßnahmen zur Gefahrenabwehr erforderlich werden, werden nicht überschritten. Unbeschadet dessen besteht bei der Gartennutzung die Möglichkeit, die Aufnahme von Schadstoffen aus Gründen der Vorsorge zu reduzieren. Die aktuellen Handlungsempfehlungen finden Sie unter www.duisburg.de/handlungsempfehlungen. Bitte beachten Sie, dass eine abschließende Aussage über die Bodenbelastung auf ein bestimmtes Grundstück nur auf der Basis gezielter Untersuchungen auf dem jeweiligen Grundstück erfolgen kann

Hinweis zur Grundwasserbeschaffenheit:

In weiten Teilen des Duisburger Stadtgebiets werden im Grundwasser die Geringfügigkeitsschwellenwerte (GFS-Werte) der Bund-/Länderarbeitsgemeinschaft Wasser (LAWA) für verschiedene Schadstoffe überschritten. Hinsichtlich der privaten Nutzung des Grundwassers durch Gartenbrunnen wird daher auf die zur Verfügung stehenden Informationen zu bekannten Schadstoffarten und Hintergrundbelastungen des Grundwassers unter www.duisburg.de/grundwasserbeschaffenheit und die bestehende Anzeigepflicht für die Bohrung von Gartenbrunnen bei der Unteren Wasserbehörde verwiesen. Das in Gartenbrunnen zur privaten Nutzung geförderte Grundwasser ist KEIN Trinkwasser und sollte grundsätzlich auch nicht zum Befüllen von Swimmingpools genutzt werden, da es im Gegensatz zur umfangreichen Überwachung des Leitungswassers keiner geregelten Kontrolle unterliegt.

Anmerkung:

In dieser Wertermittlung ist eine lageübliche Baugrund- und Grundwassersituation insoweit berücksichtigt, wie sie in die Vergleichskaufpreise bzw. Bodenrichtwerte eingeflossen ist. Darüberhinausgehende vertiefende Untersuchungen und Nachforschungen, z. B. bezüglich Bergschäden oder Drängewasser wurden nicht angestellt. Für die nachfolgende Wertermittlung wird zudem ein altlastenfreies Grundstück unterstellt. Diesbezügliche Besonderheiten sind ggf. zusätzlich zu dieser Wertermittlung zu berücksichtigen.

3.4 Privatrechtliche Situation

grundbuchlich gesicherte Lasten und Beschränkungen:

Dem Sachverständigen liegt ein unbeglaubigter Grundbuchauszug des Grundbuchs von Homberg, Blatt 8334 vom 12.08.2025 vor. Hiernach bestehen in Abt. II folgende Lasten und Beschränkungen:

Lfd. Nr. 3:

Das Sanierungsverfahren ist eingeleitet. Aufgrund Ersuchen vom 02.04.2015 (Stadt Duisburg, 62-21 Wa) eingetragen am 06.07.2015

Lfd. Nr. 6:

Die Zwangsversteigerung ist angeordnet (Amtsgericht Duisburg, 654 K 68-25). Ingetragen am 08.08.2025

Aufgrund der Besonderheiten im Zwangsversteigerungsverfahren bleiben sämtliche Eintragungen in Abt. II des Grundbuchs unberücksichtigt. Es wird der lastenfreie Verkehrswert ausgewiesen.

Anmerkung:

Schuldverhältnisse, die ggf. in Abteilung III des Grundbuchs verzeichnet sein können, werden in diesem Gutachten nicht berücksichtigt. Es wird davon ausgegangen, dass ggf. valutierende Schulden beim Verkauf gelöscht oder durch Reduzierung des Verkaufspreises ausgeglichen werden.

Städtebauliche Entwicklungsmaßnahmen:

Das Grundstück ist zum Wertermittlungsstichtag in ein städtebauliches Sanierungsverfahren einbezogen.

Städtebauliche Sanierungsmaßnahmen sind nach § 136 Abs. 1 BauGB Maßnahmen in Städten und Dörfern, durch die ein Gebiet (Sanierungsgebiet) zur Behebung städtebaulicher Missstände wesentlich verbessert oder umgestaltet werden soll, wobei die einheitliche Vorbereitung und zügige Durchführung im öffentlichen Interesse liegen muss.

Nach Abschluss eines Sanierungsverfahrens können einerseits Bodenwertsteigerungen eingetreten sein, andererseits ist die Stadt Duisburg berechtigt, eingetretene Bodenwertsteigerungen durch die Erhebung von Ausgleichsbeträgen von den Eigentümern wieder abzuschöpfen. Ob, wann und in welcher Höhe die Stadt Duisburg Ausgleichsbeträge erheben wird, ist zum Wertermittlungsstichtag nicht bekannt.

nicht eingetragene Rechte und Lasten:

Sonstige nicht eingetragene Lasten und (z. B. begünstigende) Rechte sind dem Sachverständigen nicht bekannt gemacht worden. Diesbezüglich wurden keine weiteren Nachforschungen und Untersuchungen angestellt.

Wohnungs-, Zweck- oder Mietbindung:

Wohnungsbindung im Sinne des Gesetzes zur Förderung und Nutzung von Wohnraum für das Land Nordrhein-Westfalen (WFNG NRW) besteht nicht.

3.5 Öffentlich-rechtliche Situation

3.5.1 Baulasten und Denkmalschutz

Eintragungen im Baulastenverzeichnis:

Der Inhalt des Baulastenverzeichnisses wurde vom Unterzeichner telefonisch erfragt. Demnach besteht für die zu bewertende Liegenschaft keine Eintragung.

Denkmalschutz:

Die Denkmalliste der Stadt Duisburg konnte vom Unterzeichner zum Zeitpunkt der Gutachtenerstellung nicht abgerufen werden.

Aufgrund des Baujahrs des Bewertungsobjekts, der Gebäudeart und Bauweise wird ohne weitere Prüfung unterstellt, dass

Denkmalschutz nicht besteht. Diesbezügliche Besonderheiten sind ggf. zusätzlich zu dieser Wertermittlung zu berücksichtigen.

3.5.2 Bauordnungsrecht

Die Wertermittlung wurde auf der Grundlage des realisierten Vorhabens durchgeführt. Das Vorliegen einer Baugenehmigung und ggf. die Übereinstimmung des ausgeführten Vorhabens mit den vorgelegten Bauzeichnungen und dem Bauordnungsrecht wurde nicht geprüft. Bei dieser Wertermittlung wird deshalb die bauordnungsrechtliche Legalität der baulichen Anlagen und Nutzungen vorausgesetzt. Brandschutztechnische Bestimmungen wurden nicht geprüft.

3.6 Entwicklungszustand inkl. Beitrags- und Abgabensituation

Entwicklungszustand
(Grundstücksqualität):

baureifes Land (vgl. § 5 Abs. 4 ImmoWertV)

Beitrags- und Abgabenzustand:

Nach telefonischer Auskunft der Stadt Duisburg waren zum Zeitpunkt des Inkrafttretens der Sanierungssatzung Beiträge nach §§ 127 ff. BauGB sowie Anschlussbeiträge für die Grundstücksentwässerung nach dem Kommunalabgabengesetz für das Land Nordrhein-Westfalen (KAG) in Verbindung mit den örtlichen Beitragsatzungen nicht mehr zu zahlen.

Das BauGB bestimmt, dass im förmlich festgelegten Sanierungsgebiet keine Beiträge erhoben werden, wenn Erschließungsanlagen i. S. d. § 127 Abs. 2 hergestellt, erweitert oder verbessert werden (Ausnahme: Durchführung eines vereinfachten Sanierungsverfahrens). Solche Anlagen sind insbesondere die öffentlichen, zum Anbau bestimmten Straßen, Wege und Plätze. Vielmehr haben die betroffenen Eigentümerinnen und Eigentümer die Vorteile durch neue oder erneuerte Erschließungsanlagen in Höhe der sanierungsbedingten Bodenwertsteigerungen auszugleichen.

Bewertungstechnisch wird von einem erschließungsbeitrags-/kostenerstattungsbeitragsfreien und nach KAG kanalanschlussbeitragsfreien Grundstückszustand ausgegangen.

3.7 Hinweise zu den durchgeführten Erhebungen

Die Informationen zur privatrechtlichen und öffentlich-rechtlichen Situation wurden, sofern nicht anders angegeben, (fern)mündlich eingeholt. Es wird empfohlen, vor einer vermögensmäßigen Disposition bezüglich des Bewertungsobjekts zu diesen Angaben von den jeweiligen Fachabteilungen der Stadt Duisburg schriftliche Bestätigungen einzuholen.

3.8 Derzeitige Nutzung und Vermietungssituation

Das Grundstück ist mit einer 20-geschossigen Hochhauswohnanlage bebaut. Die Aufteilung nach dem Wohnungseigentumsgesetz (WEG) erfolgte im Jahr 1995. Die Häuser Ottostraße 58, 60, 62, 64 stellen wirtschaftlich eine Einheit dar.

Die zu bewertende Wohnung ist augenscheinlich vermietet. Vertragsverhältnisse sind dem Unterzeichner nicht bekannt.

4 Beschreibung der Gebäude und Außenanlagen

4.1 Vorbemerkungen zur Gebäudebeschreibung

Grundlage für die Gebäudebeschreibungen sind die Erhebungen im Rahmen der Ortsbesichtigung sowie die vorliegenden Bauakten und Beschreibungen.

Die Gebäude und Außenanlagen werden nur insoweit beschrieben, wie es für die Herleitung der Daten in der Wertermittlung notwendig ist. Hierbei werden die offensichtlichen und vorherrschenden Ausführungen und Ausstattungen beschrieben. In einzelnen Bereichen können Abweichungen auftreten, die dann allerdings nicht werterheblich sind. Angaben über nicht sichtbare Bauteile beruhen auf Angaben aus den vorliegenden Unterlagen, Hinweisen während des Ortstermins bzw. Annahmen auf Grundlage der üblichen Ausführung im Baujahr. Die Funktionsfähigkeit einzelner Bauteile und Anlagen sowie der technischen Ausstattungen und Installationen (Heizung, Elektro, Wasser etc.) wurde nicht geprüft; im Gutachten wird die Funktionsfähigkeit unterstellt.

Baumängel und -schäden wurden soweit aufgenommen, wie sie zerstörungsfrei, d. h. offensichtlich erkennbar waren. In diesem Gutachten sind die Auswirkungen der ggf. vorhandenen Bauschäden und Baumängel auf den Verkehrswert nur pauschal berücksichtigt worden. Es wird ggf. empfohlen, eine diesbezüglich vertiefende Untersuchung durch einen Bausachverständigen anstellen zu lassen und/oder vor Vermögensdisposition Kostenvoranschläge einzuholen. Untersuchungen auf pflanzliche und tierische Schädlinge sowie über gesundheitsschädigende Baumaterialien wurden nicht durchgeführt.

4.2 Beschreibung des Gemeinschaftseigentums

Aufgrund der Vielzahl der innerhalb der Anlage anhängigen Verfahren wird aus Kostengründen auf die Beschreibung des Gemeinschaftseigentums verzichtet.

Sonstiges: Aufgrund des Baujahres der Liegenschaft ist nicht auszuschließen, dass im Gebäude schadstoffhaltige Baustoffe und Materialien – insbesondere asbesthaltige Produkte oder weitere gesundheitsrelevante Stoffe – verbaut wurden.

4.3 Beschreibung des Sondereigentums

4.3.1 Fläche, Raumaufteilung und Orientierung

Lage des Sondereigentums im Gebäude: Das Sondereigentum besteht an der Wohnung im 18. OG vorne/rechts Ottostraße 58 im Aufteilungsplan mit Nr. 69 bezeichnet und an dem mit Nr. 69 bezeichneten Keller.

Wohnfläche: Ein Aufmaß wurde nicht durchgeführt.
Die Wohnfläche beträgt gemäß Angabe der WEG-Verwaltung ca. 84 m². Die Angabe wurde auf Basis der Wohnflächenverordnung (WoFIV) auf Plausibilität überprüft und wird für dieses Gutachten übernommen.

Die angegebene Fläche ist ausschließlich für diese Wertermittlung zu verwenden und hierfür ausreichend genau. Sie ist nicht geeignet für ein evtl. späteres Mieterhöhungsverlangen.

Raumaufteilung: Die Wohnung ist gemäß Aufteilungsplan wie folgt aufgeteilt:

- Flur
- Wohnen
- Küche/Essplatz
- Kinderzimmer
- Schlafzimmer
- Flur 2
- WC

- Bad
- Abstellraum
- Balkon

Grundrissgestaltung: Der Grundriss ist zweckmäßig und genügt mittleren Wohnansprüchen. Nachteilig anzumerken ist das innenliegende Badezimmer.

Besonnung und Belichtung: durchschnittlich

4.3.2 Raumausstattung und Ausbauzustand

Bodenbeläge: unbekannt

Wandbekleidungen: unbekannt

Deckenbekleidungen: unbekannt

Fenster: unbekannt

Heizung: unbekannt

Türen: unbekannt

Elektroinstallationen: unbekannt

sanitäre Installation: unbekannt

besondere Einrichtungen, besondere Bauteile im Sondereigentum: unbekannt

4.3.3 Bauschäden/Baumängel, wirtschaftliche Wertminderung etc. am Sondereigentum

Baumängel/Bauschäden:⁵⁾ unbekannt

Modernisierungsbesonderheiten: unbekannt

wirtschaftliche Wertminderungen: unbekannt

sonstige Besonderheiten: unbekannt

Allgemeine Beurteilung des Sondereigentums: Keine Beurteilung aufgrund der nicht möglichen Innenbesichtigung.

4.3.4 Hausgeld und Rücklagen

Hausgeld und Rücklagen: Gemäß Angaben der WEG-Verwaltung beträgt das monatlich zu zahlende Hausgeld 315 €.

Die Höhe des Hausgeldes und die nachhaltig erzielbare Miete stehen in einem wirtschaftlichen Missverhältnis.

Gemäß schriftlicher Angabe des WEG-Verwalters vom 04.11.2025 beträgt die IST-Rückstellung per 31.12.2023 insgesamt 1.123.655,17 €.

Interessenten wird empfohlen, Informationen zur aktuellen wirtschaftlichen Situation der Eigentümergemeinschaft vor Vermögensdisposition bei der WEG-Verwaltung zu erfragen.

⁵⁾ Siehe diesbezüglich auch Hinweis in den Vorbemerkungen.

5 Ermittlung des Verkehrswertes

5.1 Verfahrenswahl mit Begründung

Vergleichswertverfahren

Die **Anwendung des Vergleichswertverfahrens** zur Bewertung des Wohnungseigentums ist im vorliegenden Fall **möglich**, weil durch den Gutachterausschuss für Grundstückswerte in der Stadt Duisburg

- eine hinreichende Anzahl zum Preisvergleich geeigneter **Kaufpreise** verfügbar ist

und auch

- hinreichend differenziert beschriebene **Vergleichsfaktoren** des örtlichen Grundstücksmarkts zur Bewertung des Wohnungseigentums zur Verfügung stehen.

Zudem stehen Umrechnungskoeffizienten für alle wesentlichen wertbeeinflussenden Eigenschaften der zu bewertenden Grundstücksart zwecks Anpassung der Vergleichsfaktoren an die Wertmerkmale des Bewertungsobjekts zur Verfügung.

Dem Sachverständigen liegen aufgrund einer Auskunft aus der Kaufpreissammlung des örtlichen Gutachterausschusses Kaufpreise von Wohnungseigentumen des Teilmarktes „Weiterverkäufe“ aus den Jahren 2012 bis 2015 für das Objekt „Ottostraße 58, 60, 62, 64“ vor. Die Daten weisen (geringfügige) Korrelationen zwischen

- dem Kaufpreis (€/m²),
- der Vermietungssituation (vermietet / unvermietet) und
- der Geschosslage (Erdgeschoss bis 20. Obergeschoss)

auf.

Die Vergleichsfälle weisen mit dem zu bewertenden Wohnungseigentum hinreichend übereinstimmende Objektmerkmale auf.

Die Wertableitung für das zu bewertende Wohnungseigentum erfolgt daher durch einen Preisvergleich gemäß § 15 Abs. 1 der Immobilienwertermittlungsverordnung (ImmoWertV).

Dabei sind gemäß § 8 ImmoWertV regelmäßig in folgender Reihenfolge zu berücksichtigen:

1. die allgemeinen Wertverhältnisse auf dem Grundstücksmarkt (Marktanpassung)
2. die besonderen objektspezifischen Grundstücksmerkmale des zu bewertenden Grundstücks.

5.2 Vergleichswertermittlung

Dem Unterzeichner liegen vom Gutachterausschuss für Grundstückswerte in der Stadt Duisburg überlassene Vergleichskaufpreise vor.

Nach statistischer Bereinigung der Vergleichsdaten um Ausreißer und Extremwerte sowie Anpassung der Kaufpreise an die zum Zeitpunkt des Inkrafttretens der Sanierung vorherrschenden Wertverhältnisse ergeben sich folgende Vergleichsdaten (Kauffälle über Wohnungen mit 68/84 m² Wohnfläche):

KV alle (84 m ²)	
Anzahl der Kauffälle:	35
Minimum:	59,52 €/m ²
Median ⁶ :	142,86 €/m ²
Maximum:	345,24 €/m ²
Mittelwert ⁷ :	174,32 €/m²
Standardabweichung ⁸ :	86,02 €/m ²

5.2.1 Änderungen in den allgemeinen Wertverhältnissen

In Sanierungsgebieten sind gemäß § 153 Abs. 1 BauGB Änderungen in den allgemeinen Wertverhältnissen auf dem Grundstücksmarkt sind zu berücksichtigen.

Die Entwicklung auf dem Grundstücksmarkt für den Teilmarkt der Eigentumswohnungen stellt sich in der Stadt Duisburg entsprechend der Lagequalität uneinheitlich dar.

Der im aktuellen Grundstücksmarktbericht des örtlichen Gutachterausschusses veröffentlichte „Hedonische Index für Wohnungseigentum (Weiterverkäufe)“ zur Berücksichtigung der allgemeinen Wertverhältnisse ist aus sachverständiger Sicht nicht anwendbar, da Kaufverträge von Objekten, die in Sanierungsgebieten liegen, hierin nicht eingeflossen sind.

Nach Rücksprache mit dem örtlichen Gutachterausschuss sind in mit dem Wertermittlungsobjekt vergleichbaren Lagen (Hochhauslagen) nur geringfügige zu berücksichtigende Ergebnisse in den allgemeinen Wertverhältnissen erkennbar. Eine Auswertung von Kaufpreisen in Lagen mit vergleichbaren städtebaulichen Missständen habe eine Marktentwicklung in Höhe von ca. + 25 % seit 2015 (Sanierungsbeginn) ergeben. Im sachverständigen Ermessen wird ein Zuschlag für die konjunkturelle Weiterentwicklung in Höhe von 25 % auf den Vergleichspreis vorgenommen.

5.2.2 Anpassung wegen abweichender Merkmale

Vermietungssituation

Das Wohnungseigentum war zum Stichtag augenscheinlich vermietet. Dies begründet einen Zuschlag von 25 %.

Geschosslage

Die Lage der Eigentumswohnung im 18. Obergeschoss begründet keinen Zuschlag gem. Auswertung.

5.2.3 Berücksichtigung besonderer objektspezifischer Grundstücksmerkmale

Sonstige besonderen objektspezifischen Merkmale sind unbekannt.

⁶ Der **Median** (auch Zentralwert genannt) ist der Wert in der Mitte einer der Größe nach geordneten Datenreihe. Das heißt, mindestens 50% der Daten sind kleiner als der Median oder gleich dem Median und mindestens 50% der Daten sind größer als der Median oder gleich dem Median.

⁷ Der Mittelwert beschreibt den statistischen Durchschnittswert der Daten.

⁸ Die Standardabweichung beschreibt die durchschnittliche Abweichung aller gemessenen Werte vom Mittelwert.

5.2.4 Ermittlung des Vergleichswertes

Durchschnittlicher Kaufpreis (Mittelwert):			174 €/m ²
Änderungen in den allgemeinen Wertverhältnissen	25 %	x	1,25
Anpassung wegen abweichender Merkmale			
Berücksichtigung der Vermietungssituation:	± 25 %	x	1,25
Berücksichtigung der Geschosslage	± 0 %	x	1,00
Angepasster Vergleichswert		=	271,88 €/m ²
		rd.	272,00 €/m²

Vergleichswertberechnung:

$$84 \text{ m}^2 \quad \times \quad 272 \text{ €/m}^2 \quad = \quad 22.848 \text{ €}$$

$$\text{Vergleichswert:} \quad \quad \quad \text{rd.} \quad \quad \quad \underline{\underline{\mathbf{23.000 \text{ €}}}}$$

6 Sanierungsunbeeinflusster Verkehrswert

Der Vergleichswert des Wohnungseigentums wurde mit 23.000 € ermittelt.

Die Legaldefinition des Verkehrswertes gemäß § 194 BauGB setzt einen gewöhnlichen Geschäftsverkehr voraus. Darunter ist ein Handel zu verstehen, der sich nach marktwirtschaftlichen Grundsätzen von Angebot und Nachfrage vollzieht, wobei weder Käufer noch Verkäufer unter Zeitdruck, Zwang oder Not stehen und ausschließlich objektive Maßstäbe den Preis bestimmen.

Gemäß § 153 Abs. 1 BauGB sind Werterhöhungen, die lediglich durch die Aussicht auf die Sanierung, durch ihre Vorbereitung oder ihre Durchführung eingetreten sind, nur insoweit berücksichtigt, als der Betroffene diese Wert erhöhungen durch eigene Aufwendungen zulässigerweise bewirkt hat.

Im vorliegenden Fall ist demnach der sanierungsunbeeinflusste Verkehrswert maßgebend.

Der sanierungsunbeeinflusste **Verkehrswert** für den 345/100.000 Miteigentumsanteil an dem mit einem Mehrfamilienhaus bebaute Grundstück in 47169 Duisburg, Ottostraße 58, 60, 62, 64 verbunden mit dem Sondereigentum an der Wohnung im 18. Obergeschoss vorne/rechts des Hauses Ottostraße 58 nebst Kellerraum, im Aufteilungsplan jeweils mit Nr. 69 bezeichnet

<i>Wohnungsgrundbuch</i>	<i>Blatt</i>	<i>lfd. Nr.</i>
Homberg	8334	1
<i>Gemarkung</i>	<i>Flur</i>	<i>Flurstücke</i>
Homberg	19	1264, 1265

wird zum Wertermittlungsstichtag 26.11.2025 mit rd.

23.000 €

in Worten: dreiundzwanzigtausend Euro

ermittelt.

Der ausgewiesene Verkehrswert beinhaltet keinen Risikoabschlag aufgrund einer nicht möglichen Innenbesichtigung.

Der Sachverständige bescheinigt durch seine Unterschrift zugleich, dass ihm keine Ablehnungsgründe entgegenstehen, aus denen jemand als Beweiszeuge oder Sachverständiger nicht zulässig sein kann oder seinen Aussagen keine volle Glaubwürdigkeit beigemessen werden kann.

Duisburg, den 02. Dezember 2025



Lars Wegmann
Zertifizierter Sachverständiger
für Immobilienbewertung
ZIS Sprengnetter Zert (AI)

7 Rechtsgrundlagen der Verkehrswertermittlung

7.1 Rechtsgrundlagen der Verkehrswertermittlung

– in der zum Zeitpunkt der Gutachtenerstellung gültigen Fassung -

BauGB:

Baugesetzbuch

BauNVO:

Baunutzungsverordnung – Verordnung über die bauliche Nutzung der Grundstücke

LBO:

Bauordnung für das Land Nordrhein-Westfalen

BGB:

Bürgerliches Gesetzbuch

ZVG:

Gesetz über die Zwangsversteigerung und die Zwangsverwaltung

ImmoWertV:

Verordnung über die Grundsätze für die Ermittlung der Verkehrswerte von Immobilien und der für die Wertermittlung erforderlichen Daten – Immobilienwertermittlungsverordnung – ImmoWertV

ImmoWertA

ImmoWertA – Anwendungshinweise der ImmoWertV

WoFIV:

Wohnflächenverordnung – Verordnung zur Berechnung der Wohnfläche

GEG:

Gebäudeenergiegesetz – Gesetz zur Einsparung von Energie und zur Nutzung erneuerbarer Energien zur Wärme- und Kälteerzeugung in Gebäuden

7.2 Verwendete Wertermittlungsliteratur

- [1] Sprengnetter (Hrsg.): Sprengnetter-Bibliothek, EDV-gestützte Entscheidungs-, Gesetzes-, Literatur- und Adresssammlung zur Grundstücks- und Mietwertermittlung sowie Bodenordnung, 32.0, Sprengnetter Immobilienbewertung, Bad Neuenahr-Ahrweiler 2025
- [2] Kleiber -Digital: Verkehrswertermittlung von Grundstücken, 2025

8 Verzeichnis der Anlagen

- (1) Fotodokumentation
- (2) Grundrisse

Anlage 1: Fotodokumentation

Seite 1 von 2



Bild 1: Straßenansicht



Bild 2: Hauseingang

Anlage 1: Fotodokumentation

Seite 2 von 2



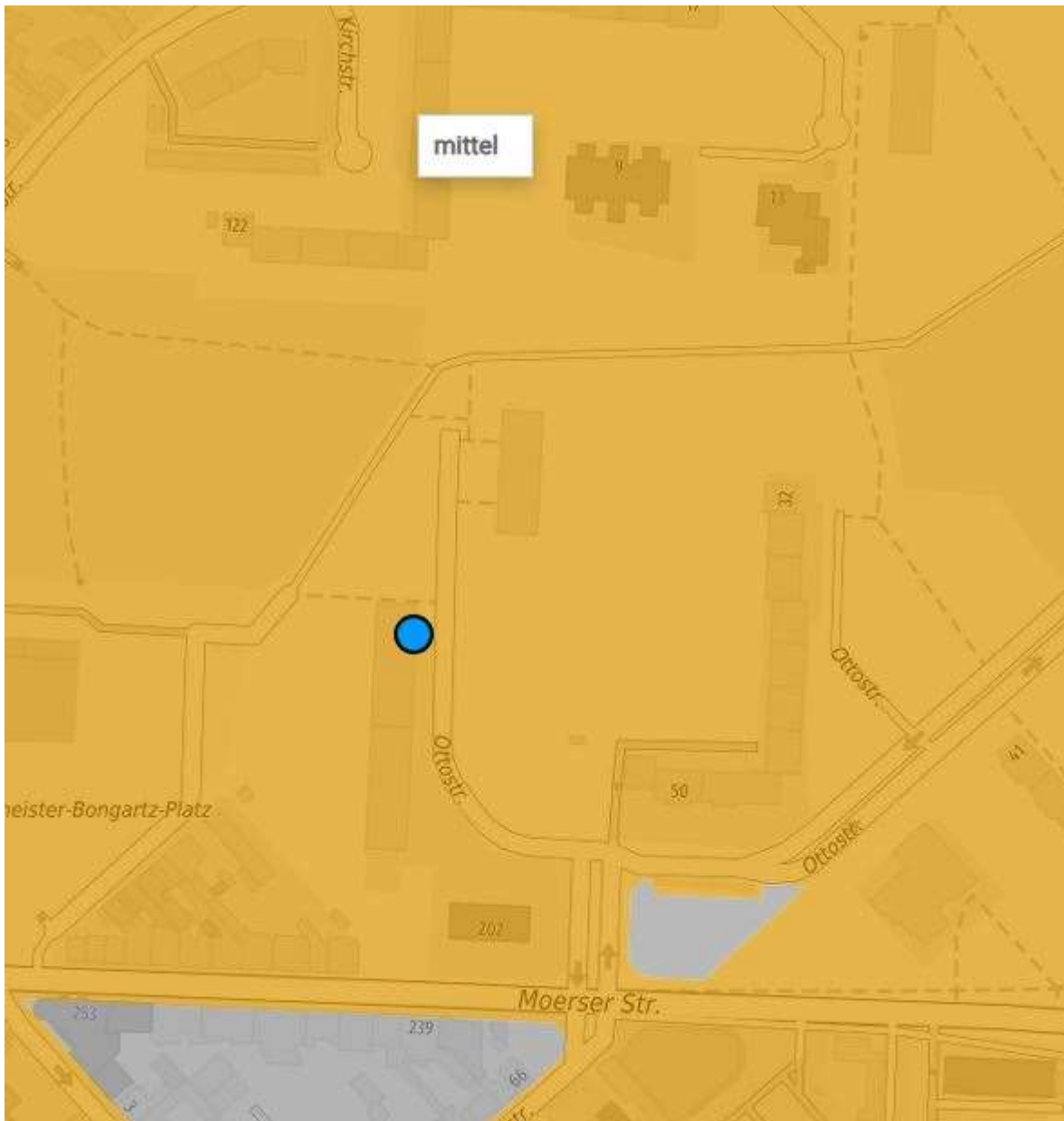
Bild 3: Eingangsbereich mit Fahrstühlen



Bild 4: Wohnungseingangstür

Anlage 3: Ausschnitt aus der Wohnlagenkarte

Seite 1 von 1



<https://geoportal.duisburg.de/geoportal/wohnlagenkarte>