B I E N E K | S A C H V E R S T Ä N D I G E
Architekten – Ingenieure – Ökonomen

Gutachten Nr. 2025.018-ZV

Ermittlung des Verkehrswertes (Marktwertes) gemäß § 194 BauGB in Verbindung mit § 74a ZVG für
den 22/1.000 Miteigentumsanteil an dem Grundstück, verbunden mit dem Sondereigentum an der im Aufteilungsplan mit Nr. 16 gekennzeichneten Garage
(im Weiteren als das Wertermittlungsobjekt bezeichnet)
unter der Anschrift

Viktoriastraße 80 in 59067 Hamm

Auftraggeber:

Amtsgericht Hamm
Borbergstraße 1
59065 Hamm

Zwangsversteigerungssache 022 K 48/24

Aufsteller / Unterzeichner:

Bastian Bienek M. Sc. RWTH
Wirtschaftsingenieurwesen Bauingenieurwesen
Mitglied der Ingenieurkammer-Bau Nordrhein-Westfalen 740378
Sachverständiger für die Bewertung von bebauten und unbebauten Grundstücken, für Mieten und Pachten von Grundstücken und Gebäuden sowie Erbbaurechten

Wertermittlungsstichtag:

24.01.2025

Qualitätsstichtag:

24.01.2025

Abgeschlossen:

Ahlen, den 25.02.2025

PDF-Version

Da auch ein Schreibschutz elektronischer Dokumente keine abschließende Sicherheit darstellt, wird für die authentische Wiedergabe des vorliegenden Gutachtens in elektronischer Form sowie als Ausdruck keine Haftung übernommen.
Das vorliegende Gutachten ist urheberrechtlich geschützt. Es ist ausschließlich für den angegebenen Zweck (Teilungsversteigerung) durch das Gericht zu verwenden, weil gegebenenfalls in der Wertableitung verfahrensbedingte Besonderheiten der Zwangsversteigerung zu berücksichtigen sind. Jede anderweitige vollständige oder auszugsweise Verwertung des Gutachteninhalts (z. B. für die freihändige Veräußerung außerhalb der Zwangsversteigerung, Verwendung durch Makler, sonstige Weitergabe oder Veröffentlichung) bedarf einer Rückfrage und schriftlichen Genehmigung durch den unterzeichnenden Sachverständigen.

Abkürzungsverzeichnis

AGVGA-NRW	Arbeitsgemeinschaft der Vorsitzenden der Gutachterausschüsse in Nordrhein-Westfalen
BauGB	Baugesetzbuch
BauNVO	Verordnung über die bauliche Nutzung der Grundstücke
BauO NRW	Bauordnung für das Land Nordrhein-Westfalen
BGB	Bürgerliches Gesetzbuch
BGF	Bruttogrundfläche
BRW-RL	Richtlinie zur Ermittlung von Bodenrichtwerten (Bodenrichtwertrichtlinie)
EUR	Euro
ImmoWertV	Verordnung über die Grundsätze für die Ermittlung der Verkehrswerte von Grundstücken (Immobilienwertermittlungsverordnung)
i. V. m.	in Verbindung mit
i. H. v.	in Höhe von
KAG NRW	Kommunalabgabengesetz für das Land Nordrhein-Westfalen
lfd. Nr.	laufende Nummer
NF	Nutzfläche

Alle Rechte vorbehalten. Kopieren, auch auszugsweise, nicht gestattet.
© BIENEK - SACHVERSTÄNDIGE, Architekten - Ingenieure – Ökonomen, Bastian Bienek M. Sc. RWTH
Weißdornweg 7-9, 59229 Ahlen, Telefon: 0 23 88 / 3 01 13-0, Telefax: 0 23 88 / 3 01 13-30, E-Mail: post@bienek.eu

NUF	Nutzungsfläche
NHK	Normalherstellungskosten von Gebäuden
u. a. m.	und andere mehr
WF	Wohnfläche
WoFlV	Verordnung zur Ermittlung der Wohnfläche (Wohnflächenverordnung)
WoFG	Wohnraumförderungsgesetz
ZVG	Gesetz über die Zwangsversteigerung und die Zwangsverwaltung (Zwangsversteigerungsgesetz)

Alle Rechte vorbehalten. Kopieren, auch auszugsweise, nicht gestattet.
© BIENEK - SACHVERSTÄNDIGE, Architekten - Ingenieure – Ökonomen, Bastian Bienek M. Sc. RWTH
Weißdornweg 7-9, 59229 Ahlen, Telefon: 0 23 88 / 3 01 13-0, Telefax: 0 23 88 / 3 01 13-30, E-Mail: post@bienek.eu

Allgemeine Literaturgrundlagen

Gesetze, Verordnungen, Richtlinien, DIN

BauGB – Baugesetzbuch
Herausgeber: Bundesministerium der Justiz und für Verbraucherschutz sowie Bundesamt für Justiz
Stand: 08.08.2020

BauNVO – Verordnung über die bauliche Nutzung der Grundstücke (Baunutzungsverordnung)
Herausgeber: Bundesministerium der Justiz und für Verbraucherschutz sowie Bundesamt für Justiz
Stand: 21.11.2017

BauO NRW 2018 – Bauordnung für das Land Nordrhein-Westfalen (Landesbauordnung 2018)
Herausgeber: Ministerium des Innern des Landes Nordrhein-Westfalen
Stand: 01.12.2020

BGB – Bürgerliches Gesetzbuch
Herausgeber: Bundesministerium der Justiz und für Verbraucherschutz sowie Bundesamt für Justiz
Stand: 12.11.2020

DIN 277-1
Grundflächen und Rauminhalte im Bauwesen – Teil 1: Hochbau
Herausgeber: Beuth Verlag GmbH, Berlin
Stand: Januar 2016

DIN 283
Berechnung der Wohn- und Nutzflächen
Herausgeber: Beuth Verlag GmbH, Berlin
Stand: 1950

ImmowertA Muster – Anwendungshinweise zur Immobilienwertermittlungsverordnung
Herausgeber: Bundesministerium für Wohnen, Stadtentwicklung und Bauwesen
Stand: 20.09.2023

ImmoWertV – Verordnung über die Grundsätze für die Ermittlung der Verkehrswerte von Immobilien und der für die Wertermittlung erforderlichen Daten (Immobilienwertermittlungsverordnung) vom 14.07.2021
Herausgeber: Bundesministerium für Justiz sowie Bundesamt für Justiz
Stand: 19.07.2021

Alle Rechte vorbehalten. Kopieren, auch auszugsweise, nicht gestattet.
© BIENEK - SACHVERSTÄNDIGE, Architekten - Ingenieure – Ökonomen, Bastian Bienek M. Sc. RWTH
Weißdornweg 7-9, 59229 Ahlen, Telefon: 0 23 88 / 3 01 13-0, Telefax: 0 23 88 / 3 01 13-30, E-Mail: post@bienek.eu

WertR 06 – Wertermittlungsrichtlinien 2006,
Sammlung amtlicher Texte zur Ermittlung des Verkehrswertes von Grundstücken
mit Normalherstellungskosten – NHK 2000
von Wolfgang Kleiber
Bundesanzeiger Verlag, 9. Auflage 2006

WoFlV – Verordnung zur Ermittlung der Wohnfläche (Wohnflächenverordnung) vom 25.11.2003
Herausgeber: Bundesministerium der Justiz und für Verbraucherschutz
in Zusammenarbeit mit der juris GmbH – www.juris.de
Stand: 25.11.2003

ZVG – Gesetz über die Zwangsversteigerung und Zwangsverwaltung
Herausgeber: Bundesministerium der Justiz und für Verbraucherschutz
sowie Bundesamt für Justiz
Stand: 16.10.2020

ZVG-Kommentar
Herausgeber: Dassler/Schiffhauer, Hintzen, Engels, Rellermeyer
Verlag Ernst und Werner Gieseking, Bielefeld, 13. Auflage 2008

ZVG-Kommentar
Herausgeber: Stöber
C. H. BECK Verlag, 22., neu bearbeitete Auflage 2019

Allgemeine Rechtsliteratur

Grundbuch und Grundstücksrecht
Herausgeber: Helmut Löffler
Fritz Knapp Verlag, Frankfurt am Main, 6. überarbeitete Auflage

Praxishandbuch Sachverständigenrecht
Herausgeber: Dr. Walter Bayerlein
5. vollständig überarbeitete Auflage
C. H. Becksche Verlagsbuchhandlung, München 2015

Das neue Wertermittlungsrecht in Deutschland
Herausgeber: Bernhard Bischoff
Olzog Verlag GmbH, München, 2009

Kompendium des Baurechts
Herausgeber: Kniffka / Koeble
C. H. Beck Verlag, München 2008

Alle Rechte vorbehalten. Kopieren, auch auszugsweise, nicht gestattet.
© BIENEK - SACHVERSTÄNDIGE, Architekten - Ingenieure – Ökonomen, Bastian Bienek M. Sc. RWTH
Weißdornweg 7-9, 59229 Ahlen, Telefon: 0 23 88 / 3 01 13-0, Telefax: 0 23 88 / 3 01 13-30, E-Mail: post@bienek.eu

Bewertungsliteratur

Ermittlung des Bauwertes von Gebäuden und des Verkehrswertes von Grundstücken
Herausgeber: Ross / Brachmann
Th. Oppermann Verlag, Hannover, 25. Auflage

Marktwertermittlung nach ImmoWertV
Praxiskommentar zur Verkehrswertermittlung von Grundstücken
Herausgeber: Prof. Dipl.-Ing Wolfgang Kleiber, Ministerialrat a. D.
9., neu bearbeitete Auflage 2022
Reguvis Fachmedien GmbH, Köln

Verkehrswertermittlung von Grundstücken – Kommentar und Handbuch
Herausgeber: Kleiber
Bundesanzeiger Verlag, 10. vollständig neu bearbeitete
und erweiterte Auflage 2023

Schätzung und Ermittlung von Grundstückswerten
Herausgeber: Simon / Kleiber, begründet von Rössler / Langner
Luchterhand Verlag, 7. überarbeitete und erweiterte Auflage

Praxis der Grundstücksbewertung
Herausgeber: Theo Gerardy / Rainer Möckel / Herbert Troff / Bernhard Bischoff
Olzog Verlag München, 96. Ausgabe

Grundstücks- und Gebäudebewertung marktgerecht
Herausgeber: Manfred Vogels
Bauverlag Wiesbaden und Berlin, 5. überarbeitete Auflage

Bewertung von Bergschäden
Herausgeber: Johannes Schürken und Detlev Finke
Theodor Oppermann Verlag, 3. Auflage

GuG – Grundstücksmarkt und Grundstückswert
Luchterhand Verlag, Werner Verlag, verschiedene Jahrgänge

Kleiber digital
Herausgeber: Kleiber
Reguvis Fachmedien GmbH, Köln

Alle Rechte vorbehalten. Kopieren, auch auszugsweise, nicht gestattet.
© BIENEK - SACHVERSTÄNDIGE, Architekten - Ingenieure – Ökonomen, Bastian Bienek M. Sc. RWTH
Weißdornweg 7-9, 59229 Ahlen, Telefon: 0 23 88 / 3 01 13-0, Telefax: 0 23 88 / 3 01 13-30, E-Mail: post@bienek.eu

Inhaltsverzeichnis

1	**Allgemeine Angaben**	**13**
1.1	Allgemeine Bedingungen dieser Wertermittlung	13
1.2	Besondere Bedingungen dieser Wertermittlung	15
1.3	Anerkennung der Bedingungen	15
1.4	Auftrag	15
1.5	Zweck	15
1.6	Wertermittlungsstichtag	16
1.7	Qualitätsstichtag	16
1.8	Objektbezogene Unterlagen	16
1.9	Ortsbesichtigung	19
2	**Gegenstand der Wertermittlung**	**21**
2.1	Zum Teileigentumsgrundbuch	21
2.1.1	Grundbuch von Hamm, Blatt 16799 beim Amtsgericht Hamm	21
2.1.1.1	Bestandsverzeichnis	21
2.1.1.2	Abteilung I	22
2.1.1.3	Abteilung II	22
2.2	Liegenschaftskataster	22
2.2.1	Flur 36,Flurstück 610,	23
2.3	Rechte, Lasten und Beschränkungen am Grundstück	23
2.3.1	Grundbuch	23
2.3.2	Baulastenverzeichnis	23
2.3.2.1	Baulastenblatt Nr. 5115	23
2.3.2.2	Baulastenblatt Nr. 5114	24
2.3.3	Wohnungsrechtliche Bindungen	25
2.3.4	Andere Rechte	26
2.4	Grenzüberschreitungen	26
2.5	Denkmalschutz, Bodendenkmalschutz	26
2.5.1	Denkmalschutz	26
2.5.2	Bodendenkmalschutz	26
2.6	Planungsrecht	26
2.7	Altlastenverdächtige Flächen / Altlasten	27
2.8	Baugrundverhältnisse, schädliche Bodenveränderungen	27
2.9	Gebäudeversicherung	28
2.10	Frühere Wertermittlungen	28

Alle Rechte vorbehalten. Kopieren, auch auszugsweise, nicht gestattet.
© BIENEK - SACHVERSTÄNDIGE, Architekten - Ingenieure – Ökonomen, Bastian Bienek M. Sc. RWTH
Weißdornweg 7-9, 59229 Ahlen, Telefon: 0 23 88 / 3 01 13-0, Telefax: 0 23 88 / 3 01 13-30, E-Mail: post@bienek.eu

3	**Ortsbeschreibung**	**29**
3.1	Bevölkerung	29
3.2	Fläche	29
3.3	Wirtschaft und Infrastruktur	29
3.3.1	Industrie und Wirtschaft	29
3.3.2	Infrastruktur	30
3.3.3	Verkehrsinfrastruktur	30
3.4	Ortslage (Makrolage)	31
4	**Grundstücksbeschreibung**	**32**
4.1	Grundstückslage (Mikrolage)	32
4.1.1	Verkehrslage	32
4.1.2	Einkaufsmöglichkeiten	32
4.1.3	Umgebungsbebauung	32
4.1.4	Entwicklungszustand	38
4.1.5	Umwelteinflüsse	38
4.2	Grundstückseigenschaften	39
4.2.1	Gemarkung Hamm, Flur 36, Flurstück 610	39
5	**Beschreibung der baulichen Anlagen**	**40**
5.1	Mehrfamiliendoppelhaushälfte	40
5.1.1	Art, Nutzung	40
5.1.2	Baujahr, Historie	41
5.1.2.1	Alter	41
5.1.2.2	Gesamtnutzungsdauer	41
5.1.2.3	Restnutzungsdauer	42
5.1.3	Bauzahlen	45
5.1.3.1	Bruttogrundfläche (BGF)	45
5.1.3.2	Wohnfläche (WF)	46
5.1.4	Bauweise und Baugestaltung	47
5.1.5	Energetische Eigenschaften	49
5.1.6	Baukonstruktion und technische Anlagen	49
5.1.6.1	Fotodokumentation	51
5.1.6.2	Planunterlagen	55
5.1.7	Bauzustand	61
5.1.7.1	Instandhaltungsstau	61
5.1.7.2	Baumängel	61
5.1.7.3	Bauschäden	62
5.1.7.4	Wertminderung	63
5.1.7.5	Fotodokumentation zum Bauzustand	64
5.2	Garagengebäude	72
5.2.1	Art, Nutzung	72
5.2.2	Baujahr, Historie	72
5.2.2.1	Alter	72
5.2.3	Restnutzungsdauer	73

Alle Rechte vorbehalten. Kopieren, auch auszugsweise, nicht gestattet.
© BIENEK - SACHVERSTÄNDIGE, Architekten - Ingenieure – Ökonomen, Bastian Bienek M. Sc. RWTH
Weißdornweg 7-9, 59229 Ahlen, Telefon: 0 23 88 / 3 01 13-0, Telefax: 0 23 88 / 3 01 13-30, E-Mail: post@bienek.eu

5.2.4	Bauzahlen	73
5.2.4.1	Bruttogrundfläche (BGF)	73
5.2.5	Bauweise und Baugestaltung	73
5.2.6	Energetische Eigenschaften	73
5.2.7	Baukonstruktion und technische Anlagen	74
5.2.7.5	Planunterlagen	74
5.2.7.6	Fotodokumentation	76
5.2.8	Bauzustand	77
5.2.8.1	Allgemeiner Bauzustand	77
5.2.8.2	Instandhaltungsstau	77
5.2.8.3	Baumängel	77
5.2.8.4	Bauschäden	77
5.3	Außenanlagen	77
5.3.1	Hauszugangs- und Hauszufahrtsbereich	77
5.3.2	Garten	80
5.3.3	Einfriedung	81
5.4	Gesamteindruck	81
6	**Beschreibung der baulichen Anlage Garage**	**82**
6.1	Sondereigentum Garage Nr. 16	82
6.1.1	Art, Nutzung	82
6.1.2	Bauzahlen	82
6.1.2.1	Nutzungsfläche (NUF	82
6.1.3	Baukonstruktion und technische Anlagen	82
6.1.4	Bauzustand	85
6.1.4.1	Allgemeiner Bauzustand	85
6.1.4.2	Instandhaltungsstau	85
6.1.4.3	Baumängel	86
6.1.4.4	Bauschäden	86
6.1.4.5	Wertminderung	86
7	**Wahl des Bewertungsverfahrens**	**87**
7.1	Vergleichswertverfahren	87
7.2	Sachwertverfahren	87
7.3	Ertragswertverfahren	88
8	**Ermittlung des Bodenwertes**	**89**
8.1	Gemarkung Hamm Flurstück 610, Flur 36	89
8.1.1	Bodenrichtwert	89
8.1.2	Abweichung vom Bodenrichtwert	89
8.2	Maß der baulichen Nutzung	93
8.3	Wertzonen	93
8.4	Abgabenrechtlicher Zustand	93
8.4.2	Erschließungsbeiträge	93
8.4.3	Kanalanschlussbeitrag	93

Alle Rechte vorbehalten. Kopieren, auch auszugsweise, nicht gestattet.
© BIENEK - SACHVERSTÄNDIGE, Architekten - Ingenieure – Ökonomen, Bastian Bienek M. Sc. RWTH
Weißdornweg 7-9, 59229 Ahlen, Telefon: 0 23 88 / 3 01 13-0, Telefax: 0 23 88 / 3 01 13-30, E-Mail: post@bienek.eu

8.4.4	Straßenbaubeitrag	93
8.5	Freilegungskosten	94
8.6	Bodenwert in bebautem Zustand	94
9	**Ermittlung des Ertragswertes**	**95**
9.1	Marktüblich erzielbarer Mietzins	95
9.1.2	Grundlagen und Ermittlung der marktgerechten Miete	95
9.2	Liegenschaftszinssatz	95
9.3	Angesetzter Rohertrag	96
9.4	Bewirtschaftungskosten	96
9.5	Jährlicher Reinertrag	98
9.6	Ertragswert der baulichen Anlagen	98
9.7	Vorläufiger Ertragswert	99
9.8	Besondere objektspezifische Grundstücksmerkmale	100
9.8.1	Wertminderungen	100
9.8.2	Werterhöhungen	100
9.9	Ermittlung des Werteinflusses aus Mietbesonderheiten	101
9.10	Ertragswert	102
10	**Ermittlung des Verkehrswertes und der Grundlage der Wertfestsetzung in der Zwangsversteigerung**	**103**
10.1	Grundlage der Wertfestsetzung gemäß § 74 a ZVG	103
10.2	Verkehrswert	103
11	**Schlussbemerkungen**	**104**
11.1	Gutachtenumfang	104
11.2	Urheberschutz, Vertrags- und Lizenzrechte	104
11.3	Datenschutz	104
11.4	Fertigstellung	104

Alle Rechte vorbehalten. Kopieren, auch auszugsweise, nicht gestattet.
© BIENEK - SACHVERSTÄNDIGE, Architekten - Ingenieure – Ökonomen, Bastian Bienek M. Sc. RWTH
Weißdornweg 7-9, 59229 Ahlen, Telefon: 0 23 88 / 3 01 13-0, Telefax: 0 23 88 / 3 01 13-30, E-Mail: post@bienek.eu

Abbildungsverzeichnis

Abbildung 1	Lageplan zum Baulastenblatt 5115	24
Abbildung 2	Lageplan zum Baulastenblatt 5114	25
Abbildung 3	Umgebungsbebauung des Wertermittlungsobjektes	33
Abbildung 4	Umgebungsbebauung des Wertermittlungsobjektes	33
Abbildung 5	Auszug aus der Straßenkarte	34
Abbildung 6	Auszug aus dem „Stadtkarte“ von Hamm	35
Abbildung 7	Auszug aus dem „Stadtplan“ von Hamm	36
Abbildung 8	Auszug aus der Flurkarte / Liegenschaftskarte	37
Abbildung 9	Orientierungswerte aus II.3, Tabelle a ImmoWertA	44
Abbildung 10	Straßen- und Seitenansicht der baulichen Anlage Mehrfamiliendoppelhaushälfte	47
Abbildung 11	Straßenansicht der baulichen Anlage Mehrfamiliendoppelhaushälfte	48
Abbildung 12	Rückansicht der baulichen Anlage Mehrfamiliendoppelhaushälfte	48
Abbildung 13	Eingangsbereich mit Treppe zum Kellergeschoss und zum Erdgeschoss	51
Abbildung 14	Flur im Kellergeschoss	52
Abbildung 15	Heizungsraum mit demontierter Heizungsanlage im Kellergeschoss	52
Abbildung 16	Hausanschlüsse im Kellergeschoss	53
Abbildung 17	demontierte Sicherungskästen im Kellergeschoss	53
Abbildung 18	Spitzboden, von der Wohnung mit der Nr. 8 im Teilungsplan aus zugänglich	54
Abbildung 19	Spitzboden, von der Wohnung mit der Nr. 8 im Teilungsplan aus zugänglich	54
Abbildung 20	Grundriss vom Kellergeschoss, in der Örtlichkeit modifiziert	55
Abbildung 21	Grundriss vom Erdgeschoss	56
Abbildung 22	Grundriss vom 1. Obergeschoss	57
Abbildung 23	Grundriss vom 2. Obergeschoss	58
Abbildung 24	Grundriss vom Dachgeschoss	59
Abbildung 25	Schnitt durch die Mehrfamiliendoppelhaushälfte	60
Abbildung 26	Aufgebrochene Hauseingangstür	64
Abbildung 27	demolierte und defekte Briefkastenanlage	64
Abbildung 28	Beschädigungen des Oberbodenbelags der Differenzausgleichsstufe	65
Abbildung 29	defekte Rollläden an mehreren Fenstern	65
Abbildung 30	defekte Rollläden an mehreren Fenstern	66
Abbildung 31	demontierte Regenfallrohre	66
Abbildung 32	undichtes Dach aufgrund von fehlenden Betondachsteinen	67
Abbildung 33	demolierte Briefkastenanlage, Feuchtigkeitserscheinungen am Fußbodenoberbelag	67
Abbildung 34	Ausblühungen auf dem Fußbodenoberbelag im Kellergeschoss	68

Alle Rechte vorbehalten. Kopieren, auch auszugsweise, nicht gestattet.
© BIENEK - SACHVERSTÄNDIGE, Architekten - Ingenieure – Ökonomen, Bastian Bienek M. Sc. RWTH
Weißdornweg 7-9, 59229 Ahlen, Telefon: 0 23 88 / 3 01 13-0, Telefax: 0 23 88 / 3 01 13-30, E-Mail: post@bienek.eu

Abbildung 35	demontierte Leitungssysteme im gesamten Haus	68
Abbildung 36	demontierte Leitungssysteme im gesamten Haus	69
Abbildung 37	demontierte, zerstörte Heizungsanlage	69
Abbildung 38	demontierte Hausanschlussleitungen	70
Abbildung 39	demontierte Sicherungskästen und Stromverteilungen	70
Abbildung 40	Feuchtigkeit im gesamten Kellergeschoss	71
Abbildung 41	demontierte Leitungen auf dem Spitzboden	71
Abbildung 42	fehlende Dachsteine	72
Abbildung 43	Ansicht vom Garagengebäude	74
Abbildung 44	Schnitt durch das Garagengebäude	75
Abbildung 45	Grundriss vom Garagengebäude	75
Abbildung 46	Hofansicht der baulichen Anlage Garagengebäude	76
Abbildung 47	Hofansicht der baulichen Anlage Garagengebäude	76
Abbildung 48	Hauszugang zur Mehrfamiliendoppelhaushälfte	78
Abbildung 49	Zufahrt zum Garagengebäude	79
Abbildung 50	PKW-Stellplätzte vor der Mehrfamiliendoppelhaushälfte	79
Abbildung 51	Garten und Hof mit dem Garagengebäude hinter der Mehrfamiliendoppelhaushälfte	80
Abbildung 52	Garten mit Gartenhaus hinter der Mehrfamiliendoppelhaushälfte	81
Abbildung 53	Grundriss des Garagengebäudes	83
Abbildung 54	Ansicht des Garagengebäudes	83
Abbildung 55	Innenansicht der Garage Nr. 11	84
Abbildung 56	Innenansicht der Garage Nr. 11, das Wertermittlungsobjekt	84
Abbildung 57	Innenansicht der Garage Nr. 11, das Wertermittlungsobjekt	85
Abbildung 58	Auszug aus der Richtwertkarte zum Bodenrichtwert	90
Abbildung 59	Auszug aus der Richtwertkarte zum Bodenrichtwert	92

Alle Rechte vorbehalten. Kopieren, auch auszugsweise, nicht gestattet.
© BIENEK - SACHVERSTÄNDIGE, Architekten - Ingenieure – Ökonomen, Bastian Bienek M. Sc. RWTH
Weißdornweg 7-9, 59229 Ahlen, Telefon: 0 23 88 / 3 01 13-0, Telefax: 0 23 88 / 3 01 13-30, E-Mail: post@bienek.eu

1 Allgemeine Angaben

1.1 Allgemeine Bedingungen dieser Wertermittlung

1.1.1 Das Original des Gutachtens verbleibt beim Unterzeichner.

1.1.2 Die Weitergabe des Gutachtens an Dritte bedarf gemäß dem Auftrag der schriftlichen Einwilligung des Unterzeichners.

1.1.3 Alle Feststellungen zur Beschaffenheit und zu den tatsächlichen Eigenschaften der baulichen Anlagen und des Grund und Bodens erfolgten ausschließlich nach den dem Unterzeichner vorgelegten Unterlagen und auf Grund der Ortsbesichtigung.

1.1.4 Bei der Ortsbesichtigung wurden keine Maßprüfungen, keine Baustoffprüfungen, Bauteileprüfungen, Bodenuntersuchungen sowie Funktionsprüfungen haustechnischer oder sonstiger Anlagen ausgeführt. Alle Feststellungen des Unterzeichners erfolgten nur durch Augenscheinnahme (rein visuelle Untersuchung).

1.1.5 Zerstörende Untersuchungen wurden nicht ausgeführt. Deshalb beruhen Angaben über nicht sichtbare Baustoffe auf Auskünften, die dem Unterzeichner gegeben wurden, auf Angaben aus vorgelegten Unterlagen oder auf Vermutungen.

1.1.6 Eine fachliche Untersuchung auf Schädlings- oder Pilzbefall erfolgte nicht. Es wird ungeprüft vorausgesetzt, dass kein Befall vorliegt.

1.1.7 Eine fachliche Untersuchung etwaiger Baumängel oder Bauschäden sowie baulicher Beeinträchtigungen und Beschädigungen an den baulichen Anlagen erfolgte nicht.

1.1.8 Die Auflistung von Mängeln und Schäden sowie baulicher Beeinträchtigungen und Beschädigungen an den baulichen Anlagen genießt keinen Anspruch auf Vollständigkeit. Die Wertminderung hierdurch wird vom Unterzeichner frei geschätzt.

1.1.9 Es wird ungeprüft unterstellt, dass keine Bauteile und Baustoffe vorhanden sind, die möglicherweise eine anhaltende Gebrauchstauglichkeit beeinträchtigen oder gefährden oder durch Kontamination die Gesundheit von Mietern oder Nutzern gefährden.

1.1.10 Eine fachliche Untersuchung auf schädliche Bodenveränderungen erfolgte nicht.

1.1.11 Eine Überprüfung der Einhaltung öffentlich-rechtlicher Bestimmungen (einschließlich Genehmigungen, Abnahmen, Auflagen und dergleichen) bezüglich des Bestandes und der Nutzung der baulichen Anlagen erfolgte nicht.

Alle Rechte vorbehalten. Kopieren, auch auszugsweise, nicht gestattet.
© BIENEK - SACHVERSTÄNDIGE, Architekten - Ingenieure – Ökonomen, Bastian Bienek M. Sc. RWTH
Weißdornweg 7-9, 59229 Ahlen, Telefon: 0 23 88 / 3 01 13-0, Telefax: 0 23 88 / 3 01 13-30, E-Mail: post@bienek.eu

1.1.12 Eine Recherche nach herrschenden Rechten erfolgte aus datenschutzrechtlichen Gründen nicht.

1.1.13 Die Grundstücksgröße und sonstige Angaben aus dem Grundbuch sind ungeprüft aus diesem übernommen.

1.1.14 Betriebliche Einrichtungen, Einbauten, Geräte u. a. m., die nicht als Bestandteil des Grundstückes gelten, sowie Zubehör, bleiben bei der Wertermittlung unberücksichtigt.

1.1.15 Bauteile, denen im gewöhnlichen Geschäftsverkehr kein Wert beigemessen wird, bleiben bei der Wertermittlung unberücksichtigt.

1.1.16 Aufmaße, die durch den Unterzeichner oder seine Mitarbeiter durchgeführt wurden, werden nur mit einer Genauigkeit von +/- 10 % Toleranz wiedergegeben.

1.1.17 Pläne und Zeichnungen im Gutachten sind elektronisch verarbeitet und ggf. zur besseren Druckwiedergabe retuschiert. Für die Wertermittlung ausschlaggebende Plan- bzw. Zeichnungsinhalte werden jedoch unverfälscht wiedergegeben. Bei Vergrößerungen und Verkleinerungen werden die Proportionen gewahrt.

1.1.18 Kartenausschnitte und Lagepläne, bei denen kein Richtungspfeil eingezeichnet ist, sind grundsätzlich so wiedergegeben, dass die Nordrichtung senkrecht nach oben weist.

1.1.19 Bei Berufung auf Angaben von namentlich genannten Personen wird im Gutachten grundsätzlich ungeprüft unterstellt, dass diese Angaben richtig sind. Andernfalls werden auf eine Überprüfung der Angaben hingewiesen oder ggf. die Angabe in Frage gestellt und Erkenntnisse des Unterzeichners aufgezeigt.

1.1.20 Der Unterzeichner ist dazu angehalten, rechtliche Auslegungen von Verträgen und von DIN-Normen etc. zu treffen. Annahmen hierzu werden im Gutachten offengelegt. Alles, was der Unterzeichner rechtlich bewertet, geschieht unter dem Vorbehalt, dass es aus rechtlicher Sicht ebenso gesehen wird.

1.1.21 Zitate sind im Gutachten in kursiver Schrift dargestellt.

1.1.22 Aus Gründen der besseren Lesbarkeit wird auf die gleichzeitige Verwendung der Sprachformen männlich, weiblich und divers (m/w/d) verzichtet. Sämtliche Personenbezeichnungen gelten gleichermaßen für alle Geschlechter.

Alle Rechte vorbehalten. Kopieren, auch auszugsweise, nicht gestattet.
© BIENEK - SACHVERSTÄNDIGE, Architekten - Ingenieure – Ökonomen, Bastian Bienek M. Sc. RWTH
Weißdornweg 7-9, 59229 Ahlen, Telefon: 0 23 88 / 3 01 13-0, Telefax: 0 23 88 / 3 01 13-30, E-Mail: post@bienek.eu

1.2 Besondere Bedingungen dieser Wertermittlung

1.2.1 Da es sich um ein Gutachten im Rahmen einer Zwangsversteigerung handelt, ist die Wertermittlung dem Zwangsversteigerungsrecht angepasst.

1.2.1.1 Namen und Anschriften von beteiligten Personen sind aus Datenschutzgründen im Gutachten nicht aufgeführt, sondern lediglich durch den Vermerk „Name, lfd. Nummer“ dargestellt. Sie sind jedoch dem Auftraggeber in einem gesonderten Schreiben zum Gutachten unter Angabe der jeweiligen lfd. Nummer mitgeteilt worden.

1.3 Anerkennung der Bedingungen

1.3.1 Die allgemeinen Bedingungen und die besonderen Bedingungen dieser Wertermittlung ebenso wie Unterstellungen des Unterzeichners im Gutachten, stellen einseitige Erklärungen des Unterzeichners dar, soweit sie nicht im Gutachtenauftrag vereinbart wurden.
Wenn diese vom Auftraggeber nicht anerkannt werden, so ist darüber vor der Verwendung des Gutachtens umgehend eine besondere schriftliche Vereinbarung zu treffen und das Gutachten daran anzupassen. Andernfalls erkennt der Auftraggeber durch die Verwendung des Gutachtens die Bedingungen und Unterstellungen im Gutachten in vollem Umfang an.

1.4 Auftrag

Der Auftraggeber, Amtsgericht Hamm (im Folgenden „der Auftraggeber“ genannt), beauftragte den Unterzeichner durch Anschreiben vom 16.12.2024 mit Beschluss vom 16.12.2024 zur Erstellung dieses schriftlichen Gutachtens in 1-facher Ausfertigung.

Es ist der Verkehrswert (Marktwert) im Sinne des § 74a ZVG zu ermitteln.

1.5 Zweck

Der Zweck des Gutachtens ist es, dem Auftraggeber für die Zwangsversteigerung des Wertermittlungsobjektes zu dienen.

Alle Rechte vorbehalten. Kopieren, auch auszugsweise, nicht gestattet.
© BIENEK - SACHVERSTÄNDIGE, Architekten - Ingenieure – Ökonomen, Bastian Bienek M. Sc. RWTH
Weißdornweg 7-9, 59229 Ahlen, Telefon: 0 23 88 / 3 01 13-0, Telefax: 0 23 88 / 3 01 13-30, E-Mail: post@bienek.eu

1.6 Wertermittlungsstichtag

Der Wertermittlungsstichtag gemäß § 3 ImmoWertV, auf den sich diese gutachterliche Wertermittlung bezieht, ist der 24.01.2025.

Bei der Wertermittlung finden ausschließlich Daten und Informationen Berücksichtigung, die zum Wertermittlungsstichtag bekannt waren.

1.7 Qualitätsstichtag

Der Qualitätsstichtag gemäß § 4 ImmoWertV, auf den sich diese gutachterliche Wertermittlung bezieht, ist der 24.01.2025.

Zum Qualitätsstichtag wird der Zustand des zu bewertenden Grundstücks bzw. des Wertermittlungsobjektes festgestellt und stellt eine Grundlage der Bewertung dar.

1.8 Objektbezogene Unterlagen

Folgende für die Erstattung dieses Gutachtens notwendige Unterlagen hat der Unterzeichner vom Auftraggeber erhalten:

1.8.1 Auszug aus dem Grundbuch von Hamm, Blatt 16800 beim Amtsgericht Hamm

Stand:	16.09.2024
eingegangen:	04.01.2025
Umfang:	9 Seiten
Quelle:	vom Auftraggeber

Folgende für die Erstattung dieses Gutachtens notwendige Unterlagen beschaffte der Unterzeichner, erforderlichenfalls unter Vorlage des Auftrags beziehungsweise des Beschlusses:

1.8.2 Angaben der Bezirksregierung Köln zum Liegenschaftskataster – Flurstücks- und Eigentumsnachweis NRW

Stand:	27.01.2025
Quelle:	www.tim-online.nrw.de

1.8.3 Auskunft der Stadt Hamm über planungsrechtliche Gegebenheiten

Stand:	06.01.2025
Quelle:	www.hamm.de

Alle Rechte vorbehalten. Kopieren, auch auszugsweise, nicht gestattet.
© BIENEK - SACHVERSTÄNDIGE, Architekten - Ingenieure – Ökonomen, Bastian Bienek M. Sc. RWTH
Weißdornweg 7-9, 59229 Ahlen, Telefon: 0 23 88 / 3 01 13-0, Telefax: 0 23 88 / 3 01 13-30, E-Mail: post@bienek.eu

1.8.4 Auskunft der Stadt Hamm über Eintragungen in die Denkmalliste

Stand:	03.07.2023
Quelle:	www.hamm.de

1.8.5 Auskunft der Stadt Hamm über Eintragungen in die Bodendenkmalliste

Stand:	03.07.2023
Quelle:	www.hamm.de

1.8.6 Auskunft über Eintragungen ins Baulastenverzeichnis

Stand:	13.01.2025
angefordert:	07.01.2025
eingegangen:	13.01.2025
Quelle:	Stadt Hamm

1.8.7 Auskunft über den abgabenrechtlichen Zustand

Stand:	10.01.2025
angefordert:	07.01.2025
eingegangen:	13.01.2025
Quelle:	Stadt Hamm

1.8.8 Auskunft aus dem Kataster für altlastenverdächtige Flächen und Altlasten

Stand:	18.02.2025
angefordert:	07.01.2025
eingegangen:	18.01.2025
Quelle telefonisch:	Stadt Hamm, Herr „Name 1“

1.8.9 Auskunft über die Kampfmittelsituation

Stand:	10.01.2025
angefordert:	07.01.2025
eingegangen:	10.01.2025
Quelle:	Stadt Hamm

1.8.10 Grundstücksmarktbericht

Geltungsbereich:	Stadt Hamm
Jahrgang:	2024
Quelle:	www.boris.nrw.de

Alle Rechte vorbehalten. Kopieren, auch auszugsweise, nicht gestattet.
© BIENEK - SACHVERSTÄNDIGE, Architekten - Ingenieure – Ökonomen, Bastian Bienek M. Sc. RWTH
Weißdornweg 7-9, 59229 Ahlen, Telefon: 0 23 88 / 3 01 13-0, Telefax: 0 23 88 / 3 01 13-30, E-Mail: post@bienek.eu

1.8.11 Auszug aus der Richtwertkarte mit Erläuterungen zum Bodenrichtwert

Geltungsbereich:	Stadt Hamm
Stand:	01.01.2024
Quelle:	www.boris.nrw.de

1.8.12 Auskunft über bergbauliche Verhältnisse und Bergschadensgefährdung

Stand:	21.01.2025
angefordert:	07.01.2025
eingegangen:	21.01.2025
Quelle:	Bezirksregierung Arnsberg

1.8.13 Auszug aus der Bauakte

angefordert:	07.01.2025
eingegangen:	09.01.2025
Quelle:	Stadt Hamm

1.8.14 Auszug aus der „Straßenkarte“

Stand:	06.01.2025
Quelle:	www.tim-online.nrw.de
Maßstab:	ca. 1:500.000

1.8.15 Auszug aus der „Stadtkarte“ von Hamm

Stand:	06.01.2025
Quelle:	www.tim-online.nrw.de
Maßstab:	ca. 1:50.000

1.8.16 Auszug aus dem „Stadtplan“ von Hamm

Stand:	06.01.2025
Quelle:	www.tim-online.nrw.de
Maßstab:	ca. 1:10.000

1.8.17 Auszug aus der Liegenschaftskarte / Flurkarte

Stand:	06.01.2025
Quelle:	www.tim-online.nrw.de
Maßstab:	ca. 1:1.000

Alle Rechte vorbehalten. Kopieren, auch auszugsweise, nicht gestattet.
© BIENEK - SACHVERSTÄNDIGE, Architekten - Ingenieure – Ökonomen, Bastian Bienek M. Sc. RWTH
Weißdornweg 7-9, 59229 Ahlen, Telefon: 0 23 88 / 3 01 13-0, Telefax: 0 23 88 / 3 01 13-30, E-Mail: post@bienek.eu

1.8.18 bei der unter Nr. 1.9.1 ab Seite 19 aufgeführten Ortsbesichtigung erstellte Farbfotografien des Wertermittlungsobjekts (42 Stück)
erstellt von: Bastian Bienek M. Sc. RWTH

1.8.19 Zusätzlich zu den oben aufgeführten Unterlagen erhielt der Unterzeichner von der Zwangsverwaltung des Objektes die Schlüssel zur Hauseingangstür des Wohnhauses und zu einer Garage, wodurch sich der Unterzeichner Zutritt zum Wertermittlungsobjekt verschaffen konnte.

1.9 Ortsbesichtigung

1.9.1 Ladungen

1.9.1.1 Mit den Schreiben vom 09.01.2025 hat der Unterzeichner zur Ortsbesichtigung am Freitag den 24.01.2025 ab 12:00 Uhr eingeladen. Die Einladungen wurden gesandt an:

- den Auftraggeber
- den Schuldner „Name 2“
- den Zwangsverwalter „Name 3“
- die Gläubigerin „Name 4“

1.9.2 Durchführung

1.9.2.1 Am Freitag, den 24.01.2025 von ca. 12:00 Uhr bis ca. 14:00 Uhr hat die Besichtigung des zu bewertenden Miteigentumsanteils an dem Grundstück und der baulichen Anlagen stattgefunden.
Bei der Besichtigung waren folgende Personen anwesend:

- Herr Bastian Bienek M. Sc., Sachverständiger für die Bewertung von bebauten und unbebauten Grundstücken, Unterzeichner dieses Gutachtens
- Herr Christian Bienek, Mitarbeiter des Unterzeichners

Der Unterzeichner hat zum Zwecke der Ortsbesichtigung die Schlüssel zum Objekt vom Zwangsverwalter postalisch erhalten.
Das Mehrfamilienhaus mit dem zu bewertenden Miteigentumsanteil an dem Grundstück wurde vom Unterzeichner aufgebrochen vorgefunden. Aus diesem Grund hat der Unterzeichner die örtliche Polizeibehörde informiert und zur Sicherung des Grundstücks und der baulichen Anlagen hinzugezogen. Nachdem die Beamten Herr „Name 5“ und Frau „Name 6“ das Objekt gesichert hatten, konnte der Unterzeichner die Innenbesichtigung der baulichen Anlagen durchführen.
Der Auftraggeber sowie der Zwangsverwalter wurden vom Unterzeichner darüber informiert.

Alle Rechte vorbehalten. Kopieren, auch auszugsweise, nicht gestattet.
© BIENEK - SACHVERSTÄNDIGE, Architekten - Ingenieure – Ökonomen, Bastian Bienek M. Sc. RWTH
Weißdornweg 7-9, 59229 Ahlen, Telefon: 0 23 88 / 3 01 13-0, Telefax: 0 23 88 / 3 01 13-30, E-Mail: post@bienek.eu

Das Wertermittlungsobjekt konnte vom Unterzeichner lediglich von außen besichtigt werden. Die baugleiche Garage mit der Nr. 11 im Aufteilungsplan konnte vom Unterzeichner auch von innen besichtigt werden und wird im Folgenden als Referenzobjekt dargestellt. Für seine weiteren Berechnungen geht der Unterzeichner von einem ähnlichen Erhaltungszustand des Wertermittlungsobjektes aus. Der Besichtigungsumfang ist für eine ordnungsgemäße und ImmoWertV-konforme Bewertung absolut hinreichend, damit der Unterzeichner sich vom Wertermittlungsobjekt einen Eindruck verschaffen konnte.

Alle Rechte vorbehalten. Kopieren, auch auszugsweise, nicht gestattet.
© BIENEK - SACHVERSTÄNDIGE, Architekten - Ingenieure – Ökonomen, Bastian Bienek M. Sc. RWTH
Weißdornweg 7-9, 59229 Ahlen, Telefon: 0 23 88 / 3 01 13-0, Telefax: 0 23 88 / 3 01 13-30, E-Mail: post@bienek.eu

2 Gegenstand der Wertermittlung

2.1 Zum Teileigentumsgrundbuch

Die Angaben aus dem jeweiligen Grundbuch wurden vom Unterzeichner auszugsweise zitiert.

Etwaige Eintragungen in Abteilung III des jeweiligen Grundbuches werden in diesem Gutachten nicht berücksichtigt. Es wird unterstellt, dass diese bei einem Verkauf gelöscht oder durch Minderung des Kaufpreises ausgeglichen bzw. bei Beleihung berücksichtigt werden. Auf ein Zitat etwaiger Eintragungen wird daher verzichtet.

Etwaige in den einzelnen Abteilungen des jeweiligen Grundbuches nicht aufgeführte laufende Nummern betreffen nicht das Wertermittlungsobjekt.

Gelöschte Teile im jeweiligen Grundbuch wurden vom Unterzeichner im Zitat des jeweiligen Grundbuches gerötet, d. h. sie wurden rot unterstrichen.

2.1.1 Grundbuch von Hamm, Blatt 16800 beim Amtsgericht Hamm

2.1.1.1 Bestandsverzeichnis

lfd. Nr. 1

22 / 1000 Miteigentumsanteil an dem Grundstück

Gemarkung:	*Hamm*
Flur:	*36*
Flurstück:	*610*
Wirtschaftsart und Lage:	*Gebäude- und Freifläche Viktoriastraße 80*
Größe:	*7 a 84 m²*

verbunden mit dem Sondereigentum an der im Aufteilungsplan mit Nr. 16 gekennzeichneten Garage.

Für jeden Miteigentumsanteil ist ein besonderes Grundbuchblatt angelegt (Hamm Blatt 16785 bis 16800).
Das hier eingetragene Miteigentum ist durch die Einräumung der zu den anderen Miteigentumsanteilen gehörenden Sondereigentumsrechte beschränkt.

Bezug: Bewilligung vom 30.09.2009 (UR-Nr. 129/2009, Notar „Name 7“)
Von Hamm Blatt 7684 hierher übertragen am 15.12.2009.

Alle Rechte vorbehalten. Kopieren, auch auszugsweise, nicht gestattet.
© BIENEK - SACHVERSTÄNDIGE, Architekten - Ingenieure – Ökonomen, Bastian Bienek M. Sc. RWTH
Weißdornweg 7-9, 59229 Ahlen, Telefon: 0 23 88 / 3 01 13-0, Telefax: 0 23 88 / 3 01 13-30, E-Mail: post@bienek.eu

Bestand und Zuschreibung

zu lfd. Nr. 1

Die Teilungserklärung ist geändert. Es sind Sondernutzungsrechte begründet und – teilweise – zugeordnet worden.
Hier ist kein Sondernutzungsrecht zugeordnet.

Bezug: Bewilligung vom 25.03.2010 (UR.-Nr. R 472/2010 des Notars „Name 8“ in Köln).
Eingetragen am 16.06.2010.

2.1.1.2 **Abteilung I**

zu lfd. Nr. 1 des Bestandsverzeichnisses

lfd. Nr.	Eigentümer
3	*„Name 9“*

2.1.1.3 **Abteilung II**

lfd. Nr.	Lasten und Beschränkungen
2	*Die Zwangsverwaltung ist angeordnet. Bezug: Beschluss und Ersuchen des Amtsgerichts Hamm vom 11.09.2024 (Az. 22 L 17/24). Eingetragen am 13.09.2024.*
3	*Die Zwangsversteigerung ist angeordnet. Bezug: Beschluss und Ersuchen des Amtsgerichts Hamm vom 11.09.2024 (Az. 22 K 48/24). Eingetragen am 13.09.2024.*

2.2 Liegenschaftskataster

Das Liegenschaftskataster / Liegenschaftsbuch wurde vom Unterzeichner nicht eingesehen. Es wird ungeprüft unterstellt, dass keine Abweichungen gegenüber dem jeweiligen Grundbuch vorliegen.

Die Informationen zum Flurstück wurden vom Unterzeichner im Online-Portal www.tim-online.nrw.de eingesehen. Die Angaben stammen vom zuständigen Katasteramt und wurden am 01.09.2023 letztmalig überarbeitet.

Alle Rechte vorbehalten. Kopieren, auch auszugsweise, nicht gestattet.
© BIENEK - SACHVERSTÄNDIGE, Architekten - Ingenieure – Ökonomen, Bastian Bienek M. Sc. RWTH
Weißdornweg 7-9, 59229 Ahlen, Telefon: 0 23 88 / 3 01 13-0, Telefax: 0 23 88 / 3 01 13-30, E-Mail: post@bienek.eu

2.2.1 Flur 36,Flurstück 610,

Gemarkung:	Hamm
Gemeinde:	Hamm
Lagebezeichnung:	Viktoriastraße 80, Ortsteil 59067 Hamm
Fläche:	784 m²
tatsächliche Nutzung:	Wohnbaufläche / 784 m²
Aktualität des Flurstücks	15.02.2019

2.3 Rechte, Lasten und Beschränkungen am Grundstück

2.3.1 Grundbuch
(§ 46 Absatz 2 Ziffer 3 ImmoWertV)

2.3.1.1 Eine Recherche nach herrschenden Rechten, die nicht im Bestandsverzeichnis des Grundbuches eingetragen sind, erfolgte aus datenschutzrechtlichen Gründen nicht. In Ermangelung anderslautender Angaben unterstellt der Unterzeichner, dass keine herrschenden Rechte bestehen.

2.3.2 Baulastenverzeichnis
(§ 46 Absatz 2 Ziffer 3 ImmoWertV)

Nach Auskunft der Stadt Hamm sind für das Wertermittlungsobjekt zum 13.01.2025 folgende begünstigende Baulasten im Sinne des § 83 BauO NRW eingetragen:

2.3.2.1 **Baulastenblatt Nr. 5115**

lfd. Nr.	Lasten und Beschränkungen
1	*Sicherung der Abstandfläche gem. § 6 BauO NW auf dem Grundstück Gemarkung Hamm, Flur 36, Flurstück 609 zugunsten des Grundstückes Gemarkung Hamm, Flur 36, Flurstück 610, vgl. Lageplan, der Bestandteil dieser Verpflichtungserklärung ist. eingetragen: Hamm, den 24.5.95*

Alle Rechte vorbehalten. Kopieren, auch auszugsweise, nicht gestattet.
© BIENEK - SACHVERSTÄNDIGE, Architekten - Ingenieure – Ökonomen, Bastian Bienek M. Sc. RWTH
Weißdornweg 7-9, 59229 Ahlen, Telefon: 0 23 88 / 3 01 13-0, Telefax: 0 23 88 / 3 01 13-30, E-Mail: post@bienek.eu

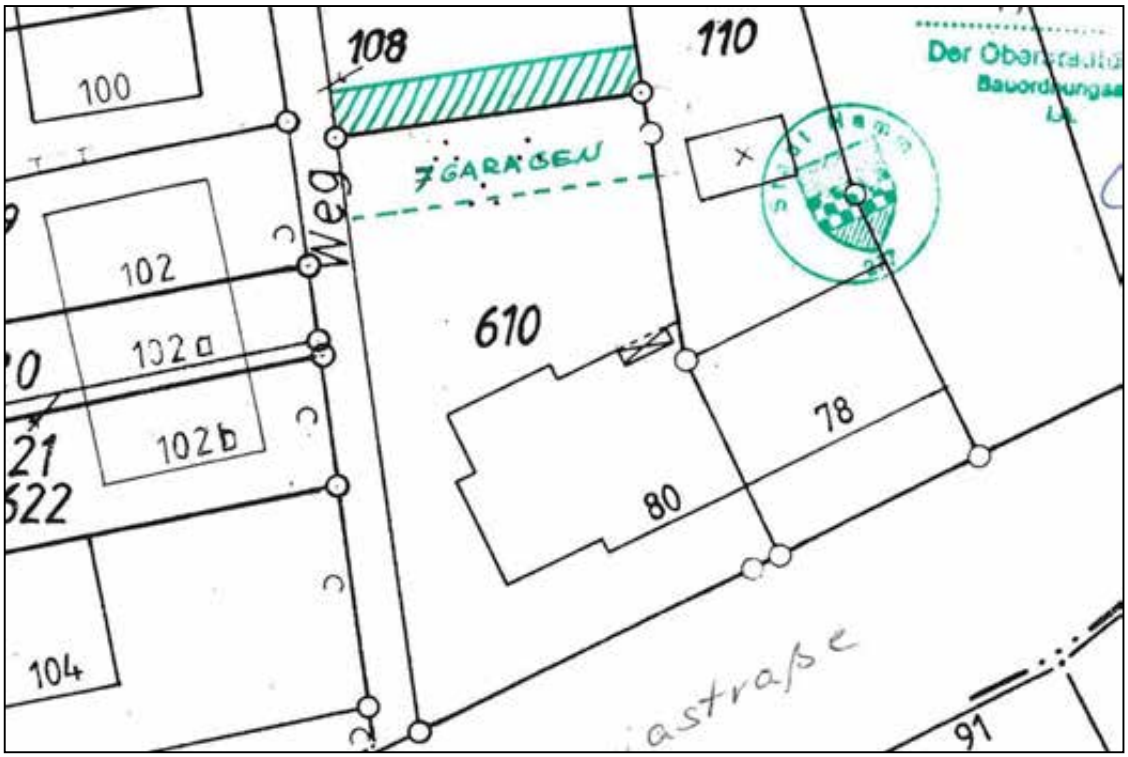

Abbildung 1 Lageplan zum Baulastenblatt 5115
Quelle: Stadt Hamm

2.3.2.2 Baulastenblatt Nr. 5114

lfd. Nr.	Lasten und Beschränkungen
1	*Sicherung der Abstandfläche gem. § 6 BauO NW auf dem Grundstück Gemarkung Hamm, Flur 36, Flurstück 110 zugunsten des Grundstückes Gemarkung Hamm, Flur 36, Flurstück 610, vgl. Lageplan, der Bestandteil dieser Verpflichtungserklärung ist. eingetragen: Hamm, den 24.5.95*

Alle Rechte vorbehalten. Kopieren, auch auszugsweise, nicht gestattet.
© BIENEK - SACHVERSTÄNDIGE, Architekten - Ingenieure – Ökonomen, Bastian Bienek M. Sc. RWTH
Weißdornweg 7-9, 59229 Ahlen, Telefon: 0 23 88 / 3 01 13-0, Telefax: 0 23 88 / 3 01 13-30, E-Mail: post@bienek.eu

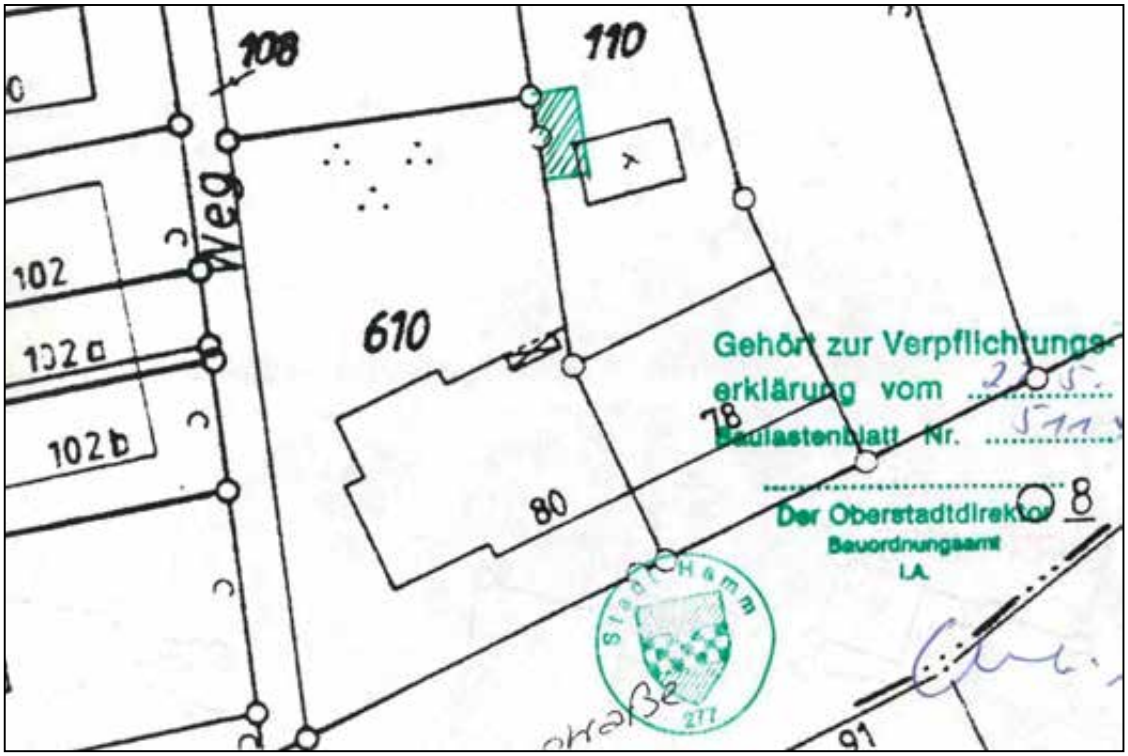

Abbildung 2 Lageplan zum Baulastenblatt 5114
Quelle: Stadt Hamm

2.3.3 Wohnungsrechtliche Bindungen
(§ 46 Absatz 2 Ziffer 5 ImmoWertV)

2.3.3.1 Da in der Abteilung III des Grundbuches kein Hinweis darauf besteht, dass von öffentlichen Stellen Förderungen für die baulichen Anlagen gewährt wurden, die zum Wertermittlungsstichtag valutieren sowie anderer fehlender Informationen, unterstellt der Unterzeichner, dass bezüglich des Wertermittlungsobjektes keine öffentlichen Förderungen valutieren oder anderweitige wohnungsrechtliche Bindungen bestehen.

Alle Rechte vorbehalten. Kopieren, auch auszugsweise, nicht gestattet.
© BIENEK - SACHVERSTÄNDIGE, Architekten - Ingenieure – Ökonomen, Bastian Bienek M. Sc. RWTH
Weißdornweg 7-9, 59229 Ahlen, Telefon: 0 23 88 / 3 01 13-0, Telefax: 0 23 88 / 3 01 13-30, E-Mail: post@bienek.eu

2.3.4 Andere Rechte
(§ 46 ImmoWertV)

2.3.4.1 Auf Grund anderer fehlender Informationen geht der Unterzeichner für diese Wertermittlung davon aus, dass keine Rechte, Lasten und Beschränkungen an dem Wertermittlungsobjekt bestehen, die nicht ins Grundbuch oder ins Baulastenverzeichnis eingetragen sind.

2.3.4.2 Aktuelle Bauordnungs-, wie Umlegungs-, Flurbereinigungs- oder Sanierungsverfahren, sind dem Unterzeichner nicht bekannt. Es wird im Weiteren unterstellt, dass das Wertermittlungsobjekt von solchen Verfahren nicht betroffen ist.

2.4 Grenzüberschreitungen

2.4.1 Es sind weder anhand der Liegenschaftskarte / Flurkarte noch anhand der Ortsbesichtigung Überbauungen erkennbar.
Es wird im Weiteren davon ausgegangen, dass keine Grenzüberschreitungen vorliegen.

2.5 Denkmalschutz, Bodendenkmalschutz

2.5.1 Denkmalschutz

Nach Internet-Auskunft der Stadt Hamm sind die baulichen Anlagen auf dem Grundstück mit dem Wertermittlungsobjekt mit Stand vom 03.07.2023 nicht in der Denkmalliste von Hamm eingetragen. Es wird unterstellt, dass die baulichen Anlagen auch zum Wertermittlungsstichtag nicht in die Denkmalliste der Stadt Hamm eingetragen sind.

2.5.2 Bodendenkmalschutz

Nach Internet-Auskunft der Stadt Hamm ist das Grundstück mit dem Wertermittlungsobjekt mit Stand vom 03.07.2023 nicht in der Bodendenkmalliste von Hamm eingetragen. Es wird unterstellt, dass es auch zum Wertermittlungsstichtag nicht in die Bodendenkmalliste der Stadt Hamm eingetragen ist.

2.6 Planungsrecht
(§ 5 Absatz 1 Immo WertV)

Nach Internet-Auskunft des Bauamtes der Stadt Hamm vom 06.01.2025 befindet sich das Grundstück mit dem Wertermittlungsobjekt nicht im Bereich eines Bebauungsplans.

Die Bebauung und Bebaubarkeit richtet sich nach § 34 BauGB.

Alle Rechte vorbehalten. Kopieren, auch auszugsweise, nicht gestattet.
© BIENEK - SACHVERSTÄNDIGE, Architekten - Ingenieure – Ökonomen, Bastian Bienek M. Sc. RWTH
Weißdornweg 7-9, 59229 Ahlen, Telefon: 0 23 88 / 3 01 13-0, Telefax: 0 23 88 / 3 01 13-30, E-Mail: post@bienek.eu

2.7 Altlastenverdächtige Flächen / Altlasten

2.7.1 Nach telefonischer Auskunft der Stadt Hamm, Herrn „Name 10“, liegt für das Grundstück mit dem Wertermittlungsobjekt zum Stichtag 18.02.2025 kein Eintrag im Kataster über altlastverdächtige Flächen und Altlasten vor. Es wird unterstellt, dass auch zum Wertermittlungsstichtag kein Eintrag besteht.

2.8 Baugrundverhältnisse, schädliche Bodenveränderungen

(§ 5 Absatz 5 ImmoWertV)

2.8.1 Das Grundstück mit dem Wertermittlungsobjekt befindet sich gemäß Hochwasser-Gefahrenkarte NRW nicht im Bereich eines natürlich festgelegten Überschwemmungsgebietes.

2.8.2 Auskünfte über bergbauliche Verhältnisse und Bergschadensgefährdung in dem Gebiet, in dem sich das Grundstück mit dem Wertermittlungsobjekt befindet, wurden vom Unterzeichner schriftlich bei der Bezirksregierung Arnsberg eingeholt.
Mit Schreiben vom 21.01.2025 teilte die Bezirksregierung Arnsberg, Frau „Name 11“, dem Unterzeichner Folgendes mit:

„[…] der oben angegebene Auskunftsbereich liegt über dem auf Steinkohle und Sole verliehenen Bergwerksfeld „de Wendel“ und über einem inzwischen erloschenen Bergwerksfeld.

Eigentümerin der Bergbauberechtigung „de Wendel“ ist die RAG Aktiengesellschaft, Im Welterbe 10 in 45141 Essen.“

Weiter heißt es:

„Unabhängig von den privatrechtlichen Belangen Ihrer Anfrage teile ich Ihnen mit, dass in den hier vorliegenden Unterlagen im Auskunftsbereich kein heute noch relevanter Bergbau dokumentiert ist.

Mit bergbaulichen Einwirkungen auf die Tagesoberfläche ist demnach nicht mehr zu rechnen.“

2.8.3 Über die oben genannten Angaben hinaus sind dem Unterzeichner die Baugrundverhältnisse nicht bekannt. Für die Wertermittlung wird ungeprüft unterstellt, dass keine weiteren besonderen wertbeeinflussenden Baugrundverhältnisse und keine schädlichen Bodenveränderungen auf dem Grundstück mit dem Wertermittlungsobjekt vorliegen.

Eine Bodenuntersuchung wurde durch den Unterzeichner nicht vorgenommen.

Alle Rechte vorbehalten. Kopieren, auch auszugsweise, nicht gestattet.
© BIENEK - SACHVERSTÄNDIGE, Architekten - Ingenieure – Ökonomen, Bastian Bienek M. Sc. RWTH
Weißdornweg 7-9, 59229 Ahlen, Telefon: 0 23 88 / 3 01 13-0, Telefax: 0 23 88 / 3 01 13-30, E-Mail: post@bienek.eu

2.9 Gebäudeversicherung

Die Gebäudeversicherung für die baulichen Anlagen ist dem Unterzeichner nicht bekannt.

2.10 Frühere Wertermittlungen

Frühere Wertermittlungen sind dem Unterzeichner nicht bekannt.

Alle Rechte vorbehalten. Kopieren, auch auszugsweise, nicht gestattet.
© BIENEK - SACHVERSTÄNDIGE, Architekten - Ingenieure – Ökonomen, Bastian Bienek M. Sc. RWTH
Weißdornweg 7-9, 59229 Ahlen, Telefon: 0 23 88 / 3 01 13-0, Telefax: 0 23 88 / 3 01 13-30, E-Mail: post@bienek.eu

3 Ortsbeschreibung

3.1 Bevölkerung

Quelle: www.it.nrw.de

Land Nordrhein-Westfalen (Stand 31.12.2023)
18.194.422 Einwohner

Regierungsbezirk Arnsberg (Stand 31.12.2023)
3.603.380 Einwohner

Stadt Hamm (Stand 31.12.2023)
180.761 Einwohner

3.2 Fläche

Quelle: www.it.nrw.de

Stadt Hamm (Stand 31.12.2022)
226,43 km²

3.2.1 Nutzungsarten (Stand 31.12.2022)

33,4% Fläche für Siedlung und Verkehr, davon

- 15,7 % Wohnbau-, Industrie- und Gewerbefläche
- - % Abbauland und Halde
- 4,5 % Sport-, Freizeit- / Erholungsgebiete, Friedhofsfläche
- 8,8 % Verkehrsfläche
- 4,3 % Flächen anderer Nutzung

66,6 % Vegetations- und Gewässerfläche, davon

- 52,1 % Landwirtschaftsfläche
- 11,0 % Waldfläche, Gehölz
- 1,5 % Moor, Heide, Sumpf, Unland
- 4,3 % Gewässer

3.3 Wirtschaft und Infrastruktur

3.3.1 Industrie und Wirtschaft

Auf dem heutigen Stadtgebiet der Stadt Hamm gab es im 20. Jahrhundert noch zahlreiche Bergwerke. Diese waren die Zeche Radbod, Zeche Maximilian, Zeche Sachsen und die Zeche Heinrich-Robert (Bergwerk Ost). Im Jahre 2007 wurde die Kohleförderung in Hamm endgültig eingestellt.

Die Stadt Hamm ist seit langem ein bedeutender Stahlstandort mit den Werken großer deutscher und internationaler Unternehmen.

Alle Rechte vorbehalten. Kopieren, auch auszugsweise, nicht gestattet.
© BIENEK - SACHVERSTÄNDIGE, Architekten - Ingenieure – Ökonomen, Bastian Bienek M. Sc. RWTH
Weißdornweg 7-9, 59229 Ahlen, Telefon: 0 23 88 / 3 01 13-0, Telefax: 0 23 88 / 3 01 13-30, E-Mail: post@bienek.eu

Im Stadtteil Hamm-Uentrop befinden sich neben einem Betrieb der Chemieindustrie das Kohlekraftwerk Westfalen und das 1989 stillgelegte Kernkraftwerk THTR-300 sowie ein Gaskraftwerk.

Die Stadt Hamm ist Dienstleistungs- und Behördenstandort mit zentraler Bedeutung bis weit ins Umland. Es finden sich in Hamm zahlreiche Ämter, Behörden und Institutionen, wie z. B. das Oberlandesgericht, die Generalstaatsanwaltschaft, das Justizprüfungsamt und die Rechtsanwalts- und Notarkammer für den OLG-Bezirk Hamm.

Die Stadt Hamm ist Standort von zwei Hochschulen, der privaten Fachhochschule SRH (Hochschule für Logistik und Wirtschaft) und der staatlichen Hochschule HSHL (Hochschule Hamm-Lippstadt).

3.3.2 Infrastruktur
(§ 5 Absatz 4 ImmoWertV)

Alle Einrichtungen einer guten öffentlichen und privaten Infrastruktur sind im Stadtbereich von Hamm vorhanden.

3.3.2.1 Schulen

Im Stadtbereich von Hamm besteht ein gutes Angebot an Grund- und weiterführenden Schulen. Weiterhin befindet sich im Stadtbereich eine städtische Musikschule sowie zwei Hochschulen.

3.3.3 Verkehrsinfrastruktur

3.3.3.1 Straßenverkehr

Die Stadt Hamm liegt an den Autobahnen A1 – Hansalinie (Heiligenhafen – Saarbrücken) und A2 (Oberhausen – Berlin) und in unmittelbarer Nähe der A44 (Aachen – Dortmund/Unna – Kassel-Süd). Durch das Stadtgebiet von Hamm verlaufen die Bundesstraßen B61 und B63 und kreuzen sich etwa in der Stadtmitte.

3.3.3.2 Öffentlicher Nahverkehr

Der Straßenpersonennahverkehr wird von einem umfangreichen Stadtbusnetz geprägt. Es bestehen verschiedene Regionalbusverbindungen, die Hamm mit anderen Städten und Regionen verbinden. Die Stadt Hamm gehört zur Verkehrsgemeinschaft Ruhr-Lippe (VRL).

3.3.3.3 Schienenverkehr

Die Stadt Hamm ist mit dem IC/ICE Bahnhof Hamm und den Regionalbahnhöfen Bockum-Hövel und Heessen an das deutsche Schienennetz angebunden. Der Hauptbahnhof Hamm liegt an der Deutsche Bahn Strecke Köln – Hannover – Berlin und ist zudem

Alle Rechte vorbehalten. Kopieren, auch auszugsweise, nicht gestattet.
© BIENEK - SACHVERSTÄNDIGE, Architekten - Ingenieure – Ökonomen, Bastian Bienek M. Sc. RWTH
Weißdornweg 7-9, 59229 Ahlen, Telefon: 0 23 88 / 3 01 13-0, Telefax: 0 23 88 / 3 01 13-30, E-Mail: post@bienek.eu

Knotenpunkt für weitere Strecken in nahezu alle Richtungen des Landes.

Die Stadt Hamm verfügt im Ortsteil Heessen und im Ortsteil Bockum-Hövel über je einen weiteren Regional-Bahnhof.

3.3.3.4 Luftverkehr

In der Stadt Hamm liegt, ca. 700 m nördlich vom Zentrum entfernt, der Flugplatz Hamm-Lippewiesen (EDLH) mit einer 900 m langen teilweise befestigten Start- und Landebahn für Motorflugzeuge bis 2.000 kg Abfluggewicht und einer Segelflug-Start- und Landebahn.

Nahegelegene Regionalflughäfen sind Dortmund-Wickede in ca. 22 km Entfernung (Luftlinie) südwestlich von Hamm, Münster-Osnabrück (FMO) in ca. 50 km Entfernung (Luftlinie) nördlich von Hamm und Paderborn/Lippstadt in ca. 60 km Entfernung (Luftlinie) östlich von Hamm. Der nächste Großflughafen ist der Flughafen Düsseldorf International in einer Entfernung von ca. 90 km (Luftlinie) südwestlich von Hamm gelegen.

3.3.3.5 Bundeswasserstraßen

Im Stadtgebiet von Hamm befinden sich der Stadthafen Hamm, nach dem Dortmunder Hafen der zweitgrößte öffentliche Kanalhafen Deutschlands, der von Schiffen mit einer Länge von 110 m, einer Breite von 11,45 m und einem Tiefgang von 2,7 m sowie einer Ladekapazität von 1.200 t angelaufen werden kann, der Kanalhafen Uentrop und der Hafen des Gersteinwerks am Datteln-Hamm-Kanal.

3.4 Ortslage (Makrolage)

(siehe auch Abbildung 5 auf Seite 34 dieses Gutachtens)
(§ 5 Absatz 4 ImmoWertV)

Mit einer Entfernung von etwa 32 km (Luftlinie) südöstlich von Münster und etwa 28 km (Luftlinie) nordöstlich von Dortmund bildet Hamm das Tor vom Münsterland zum Ruhrgebiet.

Rings um Hamm liegen im Kreis Soest die Gemeinde Lippetal, die Gemeinde Welver und die Stadt Werl sowie die im Kreis Unna gelegene Stadt Unna, Gemeinde Bönen, Stadt Kamen, Stadt Bergkamen und die Stadt Werne und die im Kreis Coesfeld gelegene Gemeinde Ascheberg sowie die im Kreis Warendorf gelegene Gemeinde Drensteinfurt und die Stadt Ahlen.

Die Hammer Stadtteile erstrecken sich nördlich und südlich der Lippe, die die Stadt und ihr Zentrum von Osten nach Westen auf einer Länge von nahezu 31 km durchfließt. Das Stadtgebiet von Hamm ist in die 7 Stadtbezirke Hamm-Mitte, Hamm-Bockum-Hövel, Hamm-Heessen, Hamm-Herringen, Hamm-Pelkum, Hamm-Rhynern und Hamm-Uentrop aufgeteilt.

Alle Rechte vorbehalten. Kopieren, auch auszugsweise, nicht gestattet.
© BIENEK - SACHVERSTÄNDIGE, Architekten - Ingenieure – Ökonomen, Bastian Bienek M. Sc. RWTH
Weißdornweg 7-9, 59229 Ahlen, Telefon: 0 23 88 / 3 01 13-0, Telefax: 0 23 88 / 3 01 13-30, E-Mail: post@bienek.eu

4 Grundstücksbeschreibung

4.1 Grundstückslage (Mikrolage)

(siehe auch Abbildung 7 auf Seite 36 dieses Gutachtens)
(§ 5 Absatz 4 ImmoWertV)

Das Grundstück mit dem Wertermittlungsobjekt ist in Luftlinie ca. 1,8 km südwestlich vom Marktplatz, dem Zentrum von Hamm entfernt.

4.1.1 Verkehrslage

(siehe auch Abbildung 5 auf Seite 34 und Abbildung 7 auf Seite 36 dieses Gutachtens)
(§ 5 Absatz 4 ImmoWertV)

Im öffentlichen Personennahverkehr beträgt die Entfernung zur nächsten Bushaltestelle ca. 100 m (Luftlinie). Es besteht Anbindung an den Busbahnhof Hamm.

Der IC/ICE Hauptbahnhof Hamm liegt in ca. 1,0 km Entfernung (Luftlinie) von dem Grundstück mit dem Wertermittlungsobjekt.

Im Individualverkehr besteht Anbindung an die Bundesautobahn A1 Köln – Bremen, Anschlussstelle Hamm / Bergkamen in ca. 8,0 km Entfernung (Luftlinie) von dem Grundstück mit dem Wertermittlungsobjekt.

Im Individualverkehr besteht Anbindung an die Bundesautobahn A2 Oberhausen – Berlin, Anschlussstelle Hamm in ca. 6,5 km Entfernung (Luftlinie) von dem Grundstück
mit dem Wertermittlungsobjekt.

Im Individualverkehr besteht Anbindung an das Zentrum von Hamm in ca. 1,0 km Entfernung (Luftlinie) von dem Grundstück mit dem Wertermittlungsobjekt.

4.1.2 Einkaufsmöglichkeiten

(§ 5 Absatz 4 ImmoWertV)

Die Einkaufsmöglichkeiten für den täglichen Bedarf bestehen im Umkreis von ca. 1,3 km. Weitere umfangreiche Einkaufsmöglichkeiten sind im Zentrum von Hamm gegeben.

4.1.3 Umgebungsbebauung

(§ 5 Absatz 4 ImmoWertV)

Die Umgebungsbebauung von dem Grundstück mit dem Wertermittlungsobjekt besteht in der Straße überwiegend aus zwei- bis dreigeschossigen Wohngebäuden, teils mit ausgebautem Dachgeschoss

Alle Rechte vorbehalten. Kopieren, auch auszugsweise, nicht gestattet.
© BIENEK - SACHVERSTÄNDIGE, Architekten - Ingenieure – Ökonomen, Bastian Bienek M. Sc. RWTH
Weißdornweg 7-9, 59229 Ahlen, Telefon: 0 23 88 / 3 01 13-0, Telefax: 0 23 88 / 3 01 13-30, E-Mail: post@bienek.eu

Abbildung 3 Umgebungsbebauung des Wertermittlungsobjektes
fotografiert am 24.01.2025

Abbildung 4 Umgebungsbebauung des Wertermittlungsobjektes
fotografiert am 24.01.2025

Alle Rechte vorbehalten. Kopieren, auch auszugsweise, nicht gestattet.
© BIENEK - SACHVERSTÄNDIGE, Architekten - Ingenieure – Ökonomen, Bastian Bienek M. Sc. RWTH
Weißdornweg 7-9, 59229 Ahlen, Telefon: 0 23 88 / 3 01 13-0, Telefax: 0 23 88 / 3 01 13-30, E-Mail: post@bienek.eu

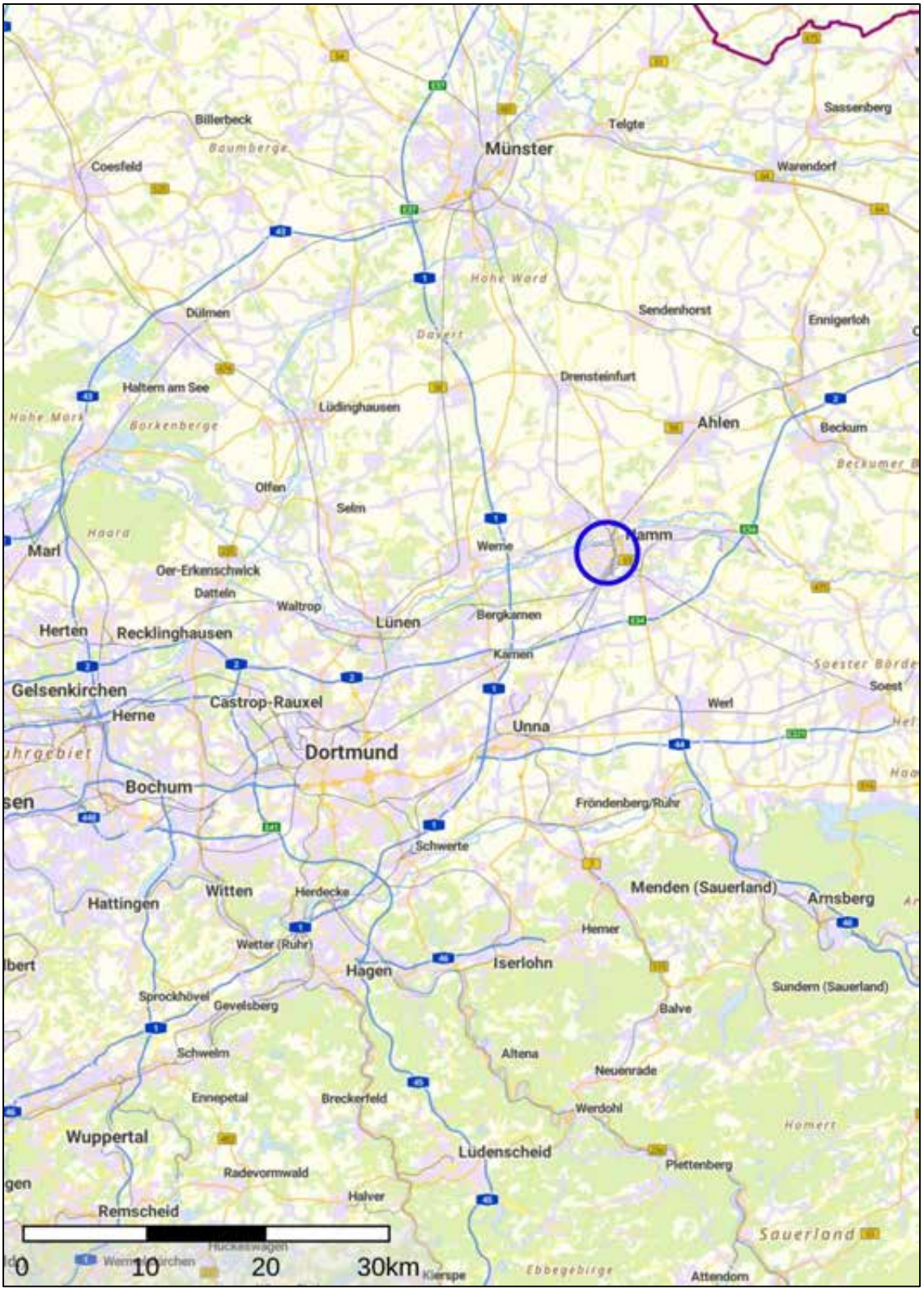

Abbildung 5 Auszug aus der Straßenkarte
ca. Maßstab 1:500.000
Die ungefähre Grundstückslage ist mit einem blauen Kreis markiert.
Quelle: www.tim-online.nrw.de
© Land NRW (2025) – Lizenz dl-de/by-2-0 (www.govdata.de/dl-de/by-2-0)

Alle Rechte vorbehalten. Kopieren, auch auszugsweise, nicht gestattet.
© BIENEK - SACHVERSTÄNDIGE, Architekten - Ingenieure – Ökonomen, Bastian Bienek M. Sc. RWTH
Weißdornweg 7-9, 59229 Ahlen, Telefon: 0 23 88 / 3 01 13-0, Telefax: 0 23 88 / 3 01 13-30, E-Mail: post@bienek.eu

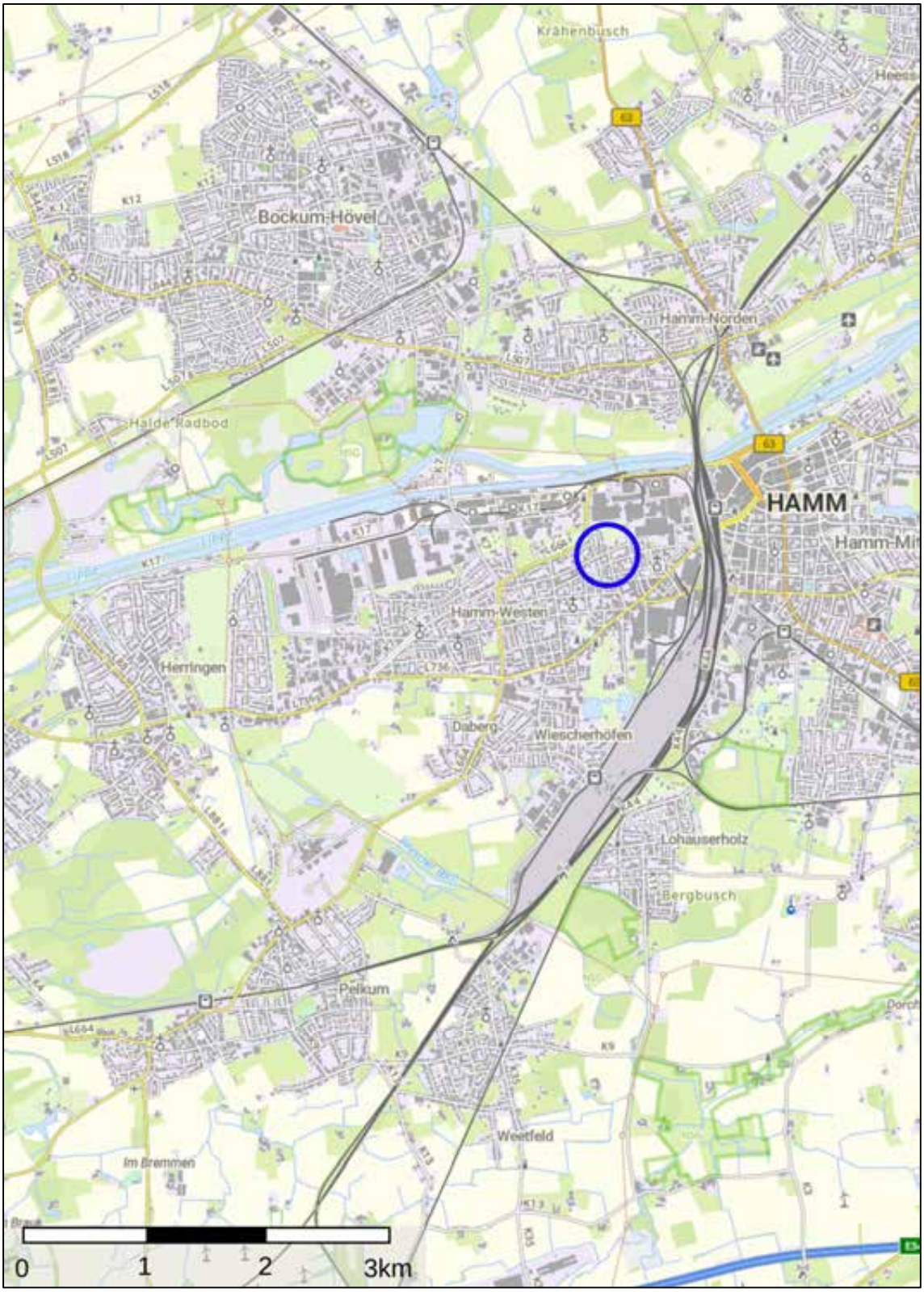

Abbildung 6 Auszug aus der „Stadtkarte“ von Hamm
ca. Maßstab 1:50.000
Die ungefähre Grundstückslage ist mit einem blauen Kreis markiert.
Quelle: www.tim-online.nrw.de
© Land NRW (2025) – Lizenz dl-de/by-2-0 (www.govdata.de/dl-de/by-2-0)

Alle Rechte vorbehalten. Kopieren, auch auszugsweise, nicht gestattet.
© BIENEK - SACHVERSTÄNDIGE, Architekten - Ingenieure – Ökonomen, Bastian Bienek M. Sc. RWTH
Weißdornweg 7-9, 59229 Ahlen, Telefon: 0 23 88 / 3 01 13-0, Telefax: 0 23 88 / 3 01 13-30, E-Mail: post@bienek.eu

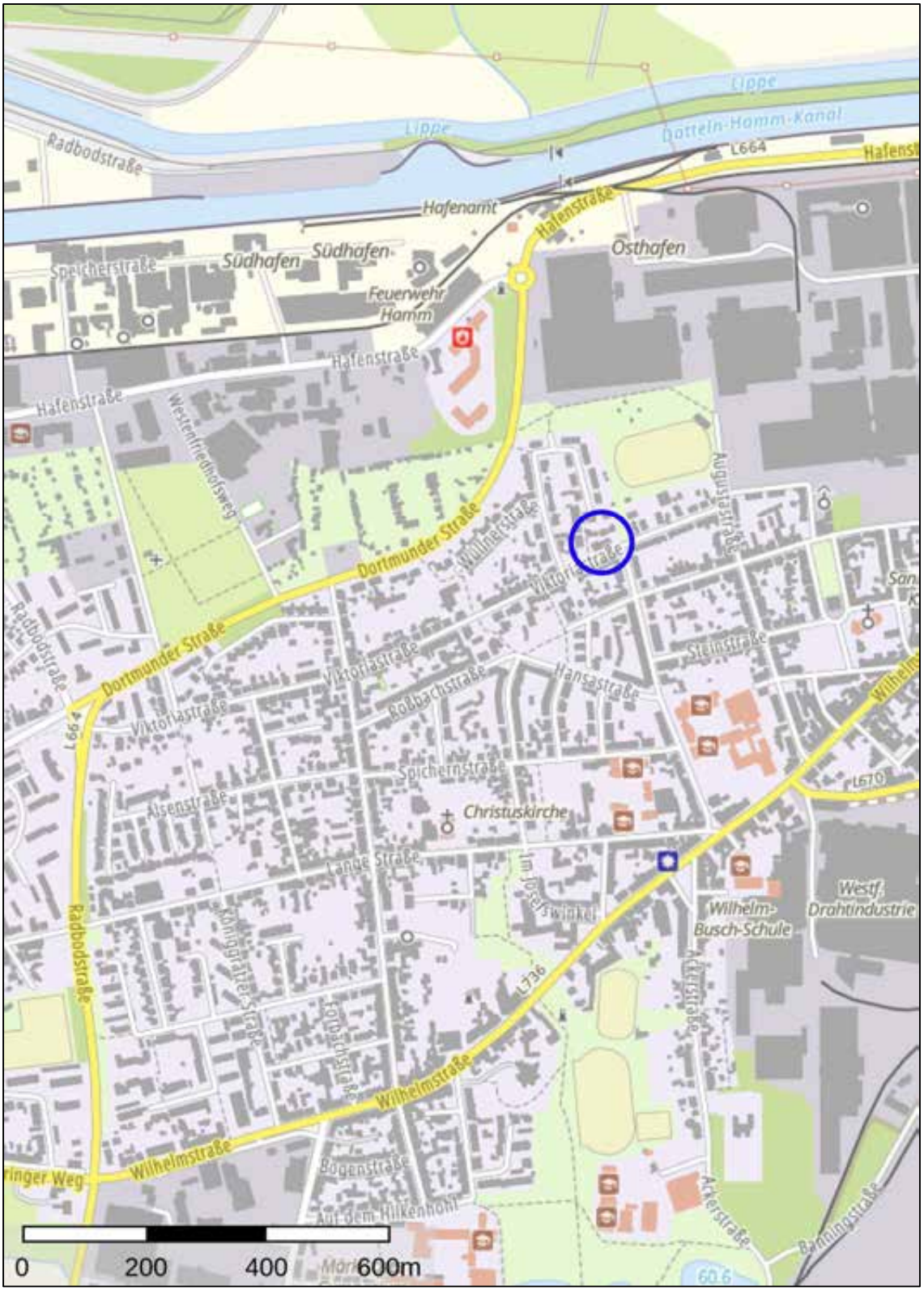

Abbildung 7 Auszug aus dem „Stadtplan“ von Hamm
ca. Maßstab 1:10.000
Die ungefähre Grundstückslage ist mit einem blauen Kreis markiert.
Quelle: www.tim-online.nrw.de
© Land NRW (2025) – Lizenz dl-de/by-2-0 (www.govdata.de/dl-de/by-2-0)

Alle Rechte vorbehalten. Kopieren, auch auszugsweise, nicht gestattet.
© BIENEK - SACHVERSTÄNDIGE, Architekten - Ingenieure – Ökonomen, Bastian Bienek M. Sc. RWTH
Weißdornweg 7-9, 59229 Ahlen, Telefon: 0 23 88 / 3 01 13-0, Telefax: 0 23 88 / 3 01 13-30, E-Mail: post@bienek.eu

Abbildung 8 Auszug aus der Flurkarte / Liegenschaftskarte
ca. Maßstab 1:1.000
Das Grundstück mit dem Wertermittlungsobjekt ist blau markiert.
Quelle: www.tim-online.nrw.de
© Land NRW (2025) – Lizenz dl-de/by-2-0 (www.govdata.de/dl-de/by-2-0)

Alle Rechte vorbehalten. Kopieren, auch auszugsweise, nicht gestattet.
© BIENEK - SACHVERSTÄNDIGE, Architekten - Ingenieure – Ökonomen, Bastian Bienek M. Sc. RWTH
Weißdornweg 7-9, 59229 Ahlen, Telefon: 0 23 88 / 3 01 13-0, Telefax: 0 23 88 / 3 01 13-30, E-Mail: post@bienek.eu

4.1.4 Entwicklungszustand
(§ 3 ImmoWertV)

Bei dem Grundstück mit dem Wertermittlungsobjekt handelt es sich um baureifes Land.

4.1.5 Umwelteinflüsse
(§ 5 Absatz 4 ImmoWertV)

4.1.5.1 Beeinträchtigungen

In der Umgebung des Grundstücks mit dem Wertermittlungsobjekt sind aus Sachverständigensicht keine störenden Betriebe oder störende Nachbarschaft zu erkennen, die den Wert des Wertermittlungsobjektes beeinflussen.

4.1.5.2 Straßenverkehrslärm

Der Straßenverkehrslärm ist im Bereich des Grundstücks mit dem Wertermittlungsobjekt aus Sachverständigensicht als normal und in Bezug auf die Bodenrichtwertzone, in der sich das Wertermittlungsobjekt befindet, als normal einzustufen.
Er hat somit keinen Einfluss auf den Wert des Wertermittlungsobjektes.

4.1.5.3 Eisenbahnverkehrslärm

Der Eisenbahnverkehrslärm im Bereich des Grundstücks mit dem Wertermittlungsobjekt ist aus Sachverständigensicht als normal und in Bezug auf die Bodenrichtwertzone, in der sich das Wertermittlungsobjekt befindet, als normal einzustufen.
Er hat somit keinen Einfluss auf den Wert des Wertermittlungsobjektes.

4.1.5.4 Fluglärm

Der Fluglärm im Bereich des Grundstücks mit dem Wertermittlungsobjekt ist aus Sachverständigensicht als gering und in Bezug auf die Bodenrichtwertzone, in der sich das Wertermittlungsobjekt befindet, als gering einzustufen.
Er hat somit keinen Einfluss auf den Wert des Wertermittlungsobjektes.

Alle Rechte vorbehalten. Kopieren, auch auszugsweise, nicht gestattet.
© BIENEK - SACHVERSTÄNDIGE, Architekten - Ingenieure – Ökonomen, Bastian Bienek M. Sc. RWTH
Weißdornweg 7-9, 59229 Ahlen, Telefon: 0 23 88 / 3 01 13-0, Telefax: 0 23 88 / 3 01 13-30, E-Mail: post@bienek.eu

4.2 Grundstückseigenschaften
(§ 5 Absatz 5 ImmoWertV)

4.2.1 Gemarkung Hamm, Flur 36, Flurstück 610

4.2.1.1 Grundstücksgröße, Grundstückszuschnitt
(siehe auch Abbildung 8 auf Seite 37 dieses Gutachtens)

- Grundstücksfläche: ca. 784 m²
- Grundstücksform: unregelmäßig
- Grundstücksbreite: ca. 22 m im Mittel
- Grundstückstiefe: ca. 35 m im Mittel

4.2.1.2 Höhenlage, Oberflächenstruktur

- ca. 62 m ü. N. N. (über Normalhöhennull)
- nahezu ebenerdig

4.2.1.3 Lage der Bebauung
(siehe auch Abbildung 8 auf Seite 37 dieses Gutachtens)

4.2.1.3.1 Mehrfamiliendoppelhaushälfte

- Abstand zur nördlichen Grundstücksgrenze
  ca. 17 m im Mittel
- Grenzbebauung mit dem Nachbargebäude zur östlichen Grundstücksgrenze
- Abstand zur südlichen Grundstücksgrenze
  ca. 5 m im Mittel
- Abstand zur westlichen Grundstücksgrenze
  ca. 5 m im Mittel

4.2.1.3.2 Garagengebäude

- Grenzbebauung zur nördlichen Grundstücksgrenze
- Grenzbebauung zur östlichen Grundstücksgrenze
- Abstand zur südlichen Grundstücksgrenze
  ca. 30 m im Mittel
- Grenzbebauung zur westlichen Grundstücksgrenze

4.2.1.4 Erschließung

- öffentlicher Zugang
- öffentliche Kanalisation
- öffentliche Wasserversorgung
- öffentliche Elektrizitätsversorgung
- öffentliche Gasversorgung

Alle Rechte vorbehalten. Kopieren, auch auszugsweise, nicht gestattet.
© BIENEK - SACHVERSTÄNDIGE, Architekten - Ingenieure – Ökonomen, Bastian Bienek M. Sc. RWTH
Weißdornweg 7-9, 59229 Ahlen, Telefon: 0 23 88 / 3 01 13-0, Telefax: 0 23 88 / 3 01 13-30, E-Mail: post@bienek.eu

5 Beschreibung der baulichen Anlagen

(§ 6 Absatz 5 ImmoWertV)

Die Bebauung auf dem Grundstück mit dem Wertermittlungsobjekt besteht aus einer voll unterkellerten, dreigeschossigen Mehrfamiliendoppelhaushälfte mit ausgebautem Dachgeschoss nebst Garagengebäude sowie Außenanlagen.

Eine Überprüfung der Einhaltung öffentlich-rechtlicher Bestimmungen (einschließlich Genehmigungen, Abnahmen, Auflagen und dergleichen) bezüglich des Bestandes und der Nutzung der baulichen Anlagen erfolgte nicht.

Die formelle und die materielle Legalität werden unterstellt.

5.1 Mehrfamiliendoppelhaushälfte

5.1.1 Art, Nutzung

Bei der baulichen Anlage Mehrfamiliendoppelhaushälfte handelt es sich um ein voll unterkellertes, dreigeschossiges Mehrfamilienhaus mit einer Souterrainwohnung, zwei Wohnungen jeweils im Erdgeschoss, 1. Obergeschoss sowie 2. Obergeschoss sowie einem zu Wohnzwecken ausgebauten Dachgeschoss mit zwei Wohneinheiten.

Das Kellergeschoss umfasst:

- einen Flur mit Treppenzugang zum Erdgeschoss
- einen Heizungsraum
- einen Hausanschlussraum
- einen Wasch- und Trockenraum
- neun den einzelnen Miteigentumsanteilen zugeordnete Kellerräume
- eine abgeschlossene Wohneinheit mit der Nr. 1 in der Teilungserklärung

Das Erdgeschoss umfasst:

- zwei abgeschlossene Wohneinheiten mit der Nr. 2 und der Nr. 3 in der Teilungserklärung
- das Treppenhaus

Das 1. Obergeschoss umfasst:

- zwei abgeschlossene Wohneinheiten mit der Nr. 4 und der Nr. 5 in der Teilungserklärung
- das Treppenhaus

Alle Rechte vorbehalten. Kopieren, auch auszugsweise, nicht gestattet.
© BIENEK - SACHVERSTÄNDIGE, Architekten - Ingenieure – Ökonomen, Bastian Bienek M. Sc. RWTH
Weißdornweg 7-9, 59229 Ahlen, Telefon: 0 23 88 / 3 01 13-0, Telefax: 0 23 88 / 3 01 13-30, E-Mail: post@bienek.eu

Das 2. Obergeschoss umfasst:

- zwei abgeschlossene Wohneinheiten mit der Nr. 6 und der Nr. 7 in der Teilungserklärung
- das Treppenhaus

Das Dachgeschoss umfasst:

- zwei abgeschlossene Wohneinheiten mit der Nr. 8 und der Nr. 9 in der Teilungserklärung
- das Treppenhaus

Der Spitzboden umfasst:

- ein Gäste-WC sowie ein Gästezimmer, von der Wohnung im Dachgeschoss links, mit der Nr. 8 in der Teilungserklärung, aus zugänglich.

5.1.2 Baujahr, Historie

Baujahr (Erstnutzung), aus den Bauakten der Stadt Hamm
ca. 1995

5.1.2.1 Alter
(§ 4 Absatz 1 ImmoWertV)

Das Alter einer baulichen Anlage ergibt sich aus der Differenz zwischen dem Kalenderjahr des maßgeblichen Stichtags und dem Baujahr.

Baujahr (Erstnutzung)	ca. 1995
Kalenderjahr des Wertermittlungsstichtags	2025
Alter der baulichen Anlage Mehrfamiliendoppelhaushälfte	30 Jahre

5.1.2.2 Gesamtnutzungsdauer
(§ 4 Absatz 2 ImmoWertV)

5.1.2.2.1 Definition

Die Gesamtnutzungsdauer bezeichnet die Anzahl der Jahre, in denen eine bauliche Anlage bei ordnungsgemäßer Bewirtschaftung vom Baujahr an gerechnet voraussichtlich wirtschaftlich genutzt werden kann.

5.1.2.2.2 In der Anlage 1 i. V. m. § 12 Absatz 5 ImmoWertV sind für die Wertermittlung zu Grunde legende Modellansätze für die Gesamtnutzungsdauer angegeben.

Alle Rechte vorbehalten. Kopieren, auch auszugsweise, nicht gestattet.
© BIENEK - SACHVERSTÄNDIGE, Architekten - Ingenieure – Ökonomen, Bastian Bienek M. Sc. RWTH
Weißdornweg 7-9, 59229 Ahlen, Telefon: 0 23 88 / 3 01 13-0, Telefax: 0 23 88 / 3 01 13-30, E-Mail: post@bienek.eu

Für die Art der baulichen Anlage „Mehrfamilienhaus“ ist eine Gesamtnutzungsdauer in Höhe von 80 Jahren anzusetzen, die gemäß § 10 ImmoWertV systemkonform ebenso vom Gutachterausschuss für Grundstückswerte in der Stadt Hamm angewendet wird.

Da das Gebäudealter (30 Jahre) die Gesamtnutzungsdauer von 80 Jahren unterschreitet, ist das Modell ohne Einschränkungen anwendbar.

5.1.2.3 **Restnutzungsdauer**
(§ 4 Absatz 3 ImmoWertV)

5.1.2.3.1 Definition:

Die Restnutzungsdauer bezeichnet die Anzahl der Jahre, in denen eine bauliche Anlage bei ordnungsgemäßer Bewirtschaftung voraussichtlich noch wirtschaftlich genutzt werden kann. Die Restnutzungsdauer wird in der Regel auf Grundlage des Unterschiedsbetrags zwischen der Gesamtnutzungsdauer und dem Alter der baulichen Anlage am maßgeblichen Stichtag unter Berücksichtigung individueller Gegebenheiten des Wertermittlungsobjekts ermittelt. Individuelle Gegebenheiten des Wertermittlungsobjekts wie beispielsweise durchgeführte Instandsetzungen oder Modernisierungen oder unterlassene Instandhaltungen des Wertermittlungsobjekts können die sich aus dem Unterschiedsbetrag nach Satz 2 ergebende Dauer verlängern oder verkürzen.

5.1.2.3.2 In der Anlage 2 i. V. m. § 12 Absatz 5 ImmoWertV ist das Modell zur Ableitung der Restnutzungsdauer für Wohngebäude bei Modernisierungen aufgeführt. Es wird im Folgenden vom Unterzeichner angewendet.

Die Mehrfamiliendoppelhaushälfte wurde zu keinem Zeitpunkt vollständig saniert.

Der Unterzeichner ermittelt den Modernisierungsgrad anhand Tabelle 1 in Anlage 2 ImmoWertV unter Berücksichtigung der Angaben unter den besonderen Bedingungen (siehe Nummer 1.2 auf Seite 15 dieses Gutachtens).

Am Wertermittlungsstichtag fehlt die Heizungsanlage, die Elektroinstallation ist nahezu komplett demontiert worden und die Wasser- sowie die Heizungsleitungen sind nahezu komplett demontiert worden.
Da eine Vermietung der einzelnen Wohnungen ohne eine Instandsetzung der Elektroinstallation, Wasser- und Heizungsrohre sowie der Heizungsanlage nicht möglich ist setzt der Unterzeichner für die zwangsläufig umzusetzenden Modernisierungsmaßnahmen Punkte bei den jeweiligen Kategorien zur Ermittlung der Restnutzungsdauer an.

Alle Rechte vorbehalten. Kopieren, auch auszugsweise, nicht gestattet.
© BIENEK - SACHVERSTÄNDIGE, Architekten - Ingenieure – Ökonomen, Bastian Bienek M. Sc. RWTH
Weißdornweg 7-9, 59229 Ahlen, Telefon: 0 23 88 / 3 01 13-0, Telefax: 0 23 88 / 3 01 13-30, E-Mail: post@bienek.eu

Folgende Modernisierungen sieht der Unterzeichner als wertbeeinflussende und somit als zu berücksichtigende Modernisierungen an und vergibt hierfür Punkte nach sachverständigem Ermessen unter Berücksichtigung der Orientierungswerte unter II.3, Tabelle a ImmoWertA (siehe Abbildung 9 auf Seite 44 dieses Gutachtens)

Modernisierungselement	**Punkte**
Dacherneuerung inklusive Verbesserung der Wärmedämmung	0
Modernisierung der Fenster und Außentüren	0
Modernisierung der Leitungssysteme	2
Modernisierung der Heizungsanlage	2
Wärmedämmung der Außenwände	0
Modernisierung von Bädern	0
Modernisierung des Innenausbaus	0
wesentliche Verbesserung der Grundrissgestaltung	0
Gesamtpunktzahl von möglichen 20 Punkten	4

Alle Rechte vorbehalten. Kopieren, auch auszugsweise, nicht gestattet.
© BIENEK - SACHVERSTÄNDIGE, Architekten - Ingenieure – Ökonomen, Bastian Bienek M. Sc. RWTH
Weißdornweg 7-9, 59229 Ahlen, Telefon: 0 23 88 / 3 01 13-0, Telefax: 0 23 88 / 3 01 13-30, E-Mail: post@bienek.eu

Modernisierungselemente	Maximal zu vergebende Punkte			
	bis ca. 5 Jahre zurück	bis ca. 10 Jahre zurück	bis ca. 15 Jahre zurück	bis ca. 20 Jahre zurück
Dacherneuerung inklusive Verbesserung der Wärmedämmung	4	3	2	1
Modernisierung der Fenster und Außentüren	2	2	1	0
Modernisierung der Leitungssysteme (Strom, Gas, Wasser, Abwasser)	2	2	2	1
Modernisierung der Heizungsanlage	2	2	1	0
Wärmedämmung der Außenwände	4	3	2	1
Modernisierung von Bädern	2	1	0	0
Modernisierung des Innenausbaus, z. B. Decken, Fußböden, Treppen	2	2	2	1
Wesentliche Verbesserung der Grundrissgestaltung*	1 bis 2			

*Grundsätzlich zeitunabhängig; z. B. Badeinbau, Beseitigung gefangener Räume, Verkehrsflächenoptimierung (nicht dazu gehört der Ausbau des Dachgeschosses)

Abbildung 9 Orientierungswerte aus II.3, Tabelle a ImmoWertA

Entsprechend der vom Unterzeichner vergebenen Modernisierungspunktzahl in Höhe von 4 Punkten von möglichen 20 Punkten wird aus Tabelle 2 in Anlage 2 ImmoWertV der Modernisierungsgrad wie folgt aufgeführt:

0 – 1 Punkt	nicht modernisiert
2 – 5 Punkte	kleine Modernisierung im Rahmen der Instandhaltung
6 – 10 Punkte	mittlerer Modernisierungsgrad
11 – 17 Punkte	überwiegend modernisiert
18 – 20 Punkte	umfassend modernisiert

Der Modernisierungsgrad wird vom Unterzeichner als „kleine Modernisierung“ angesehen.

5.1.2.3.3 Unter Berücksichtigung der vom Unterzeichner zu Grunde gelegten Gesamtnutzungsdauer von 80 Jahren, des Alters des Gebäudes von 30 Jahren und des ermittelten Modernisierungsgrades wird die Restnutzungsdauer modellkonform gemäß, Anlage 2 II. 2. ImmoWertV nach der Formel

Alle Rechte vorbehalten. Kopieren, auch auszugsweise, nicht gestattet.
© BIENEK - SACHVERSTÄNDIGE, Architekten - Ingenieure – Ökonomen, Bastian Bienek M. Sc. RWTH
Weißdornweg 7-9, 59229 Ahlen, Telefon: 0 23 88 / 3 01 13-0, Telefax: 0 23 88 / 3 01 13-30, E-Mail: post@bienek.eu

$$\mathrm{RND} = \mathrm{a} * \frac{\mathrm{Alter}^2}{\mathrm{GND}} - \mathrm{b} * \mathrm{Alter} + \mathrm{c} * \mathrm{GND}$$

mit den interpolierten Variablen a = 0,73, b = 1,577 und c = 1,1133 (siehe auch Tabelle 3 Anlage 2 II. 2. ImmoWertV) berechnet und auf volle Jahre gerundet. Hieraus ergibt sich eine vorbehaltliche Restnutzungsdauer in Höhe von 50 Jahren.

5.1.2.3.4 Die oben aufgeführte Formel ist gemäß ImmoWertV bei einem Modernisierungsgrad von 4 Punkten erst ab einem relativen Alter von 40 % anwendbar. Bei einem relativen Alter unterhalb des vorgegebenen Wertes wird die Restnutzungsdauer nach folgender Formel ermittelt:

$$\mathrm{RND} = \mathrm{GND} - \mathrm{Alter}$$

5.1.2.3.5 Das relative Alter wird nach der folgenden Formel ermittelt:

$$\frac{\mathrm{Alter}}{\mathrm{GND}} * 100$$

Bei einem Alter von 30 Jahren und einer Gesamtnutzungsdauer von 80 Jahren entspricht das relative Alter einem Wert von 37,5 %.

Da das relative Alter von 37,5 % einen kleineren Wert als den in diesem Fall erfoderlichen Wert von 40 % aufweist, wird die Restnutzungsdauer anhand der Formel unter 5.1.2.3.4 ermittelt. Somit beträgt die Restnutzungsdauer des Gebäudes 50 Jahre.

5.1.3 Bauzahlen

5.1.3.1 Bruttogrundfläche (BGF)

(gem. DIN 277, Blatt 1, Stand: Februar 2005)

Als Brutto-Grundfläche wird die Fläche bezeichnet, die sich aus der Summe aller Grundflächen aller Grundrissebenen eines Gebäudes ergibt. Sie wird geschossweise ermittelt.

Die Bruttogrundfläche wurde aus Planunterlagen aus den Bauakten der Stadt Hamm mit für die Bewertung hinreichender Genauigkeit überschlägig ermittelt.

Kellergeschoss	ca. 193 m²
Erdgeschoss	ca. 194 m²

Alle Rechte vorbehalten. Kopieren, auch auszugsweise, nicht gestattet.
© BIENEK - SACHVERSTÄNDIGE, Architekten - Ingenieure – Ökonomen, Bastian Bienek M. Sc. RWTH
Weißdornweg 7-9, 59229 Ahlen, Telefon: 0 23 88 / 3 01 13-0, Telefax: 0 23 88 / 3 01 13-30, E-Mail: post@bienek.eu

1. Obergeschoss	ca. 194 m²
2. Obergeschoss	ca. 194 m²
Dachgeschoss	ca. 149 m²
Mehrfamiliendoppelhaushälfte, gesamt	ca. 924 m²

5.1.3.2 **Wohnfläche (WF)**
(gem. WoFlV, Stand: Januar 2004)

Die Wohnfläche einer Wohnung bezeichnet die Summe der anrechenbaren Grundflächen der Räume, die ausschließlich zu einer Wohnung gehören.

Zur Wohnfläche gehören auch Grundflächen von Wintergärten, Schwimmbädern und ähnlichen nach allen Seiten geschlossenen Räumen sowie Balkonen, Loggien, Dachgärten und Terrassen, wenn sie ausschließlich zu dieser Wohnung gehören.

Zur Wohnfläche gehören nicht die Grundflächen von Zubehörräumen, insbesondere Kellerräumen, Abstellräumen und Kellerersatzräumen außerhalb der Wohnung, Waschküchen, Bodenräumen, Trockenräumen, Heizungsräumen und Garagen sowie Räumen, die nicht den an ihre Nutzung zu stellenden Anforderungen des Bauordnungsrechts genügen sowie Geschäftsräume.

Weiterhin gelten die Festsetzungen des § 46, Aufenthaltsräume in der BauO NRW in der Fassung vom 01.01.2019.

Die Wohnfläche wurde aus Berechnungen des Architekten Herrn „Name 12“ vom 15.11.1989 aus der Bauakte der Stadt Hamm für die Bewertung übernommen.

Wohnung Nr. 1, im Kellergeschoss	ca. 45 m²
Wohnung Nr. 2 im Erdgeschoss links	ca. 74 m²
Wohnung Nr. 3 im Erdgeschoss rechts	ca. 70 m²
Wohnung Nr. 4 im 1. Obergeschoss links	ca. 74 m²
Wohnung Nr. 5 im 1. Obergeschoss rechts	ca. 70 m²
Wohnung Nr. 6 im 2. Obergeschoss links	ca. 74 m²
Wohnung Nr. 7 im 2. Obergeschoss rechts	ca. 70 m²
Wohnung Nr. 8 im Dachgeschoss links	ca. 64 m²
Wohnung Nr. 9 im Dachgeschoss rechts	ca. 61 m²
Mehrfamiliendoppelhaushälfte, gesamt	ca. 602 m²

Alle Rechte vorbehalten. Kopieren, auch auszugsweise, nicht gestattet.
© BIENEK - SACHVERSTÄNDIGE, Architekten - Ingenieure – Ökonomen, Bastian Bienek M. Sc. RWTH
Weißdornweg 7-9, 59229 Ahlen, Telefon: 0 23 88 / 3 01 13-0, Telefax: 0 23 88 / 3 01 13-30, E-Mail: post@bienek.eu

5.1.4 Bauweise und Baugestaltung
(§ 2 Absatz 3 ImmoWertV)

Die bauliche Anlage Mehrfamiliendoppelhaushälfte wurde in konventioneller Bauweise und baujahrestypischer Gestaltung erbaut.

Abbildung 10 Straßen- und Seitenansicht der baulichen Anlage Mehrfamiliendoppelhaushälfte fotografiert am 24.01.2025

Alle Rechte vorbehalten. Kopieren, auch auszugsweise, nicht gestattet.
© BIENEK - SACHVERSTÄNDIGE, Architekten - Ingenieure – Ökonomen, Bastian Bienek M. Sc. RWTH
Weißdornweg 7-9, 59229 Ahlen, Telefon: 0 23 88 / 3 01 13-0, Telefax: 0 23 88 / 3 01 13-30, E-Mail: post@bienek.eu

Abbildung 11 Straßenansicht der baulichen Anlage Mehrfamiliendoppelhaushälfte fotografiert am 24.01.2025

Abbildung 12 Rückansicht der baulichen Anlage Mehrfamiliendoppelhaushälfte fotografiert am 24.01.2025

Alle Rechte vorbehalten. Kopieren, auch auszugsweise, nicht gestattet.
© BIENEK - SACHVERSTÄNDIGE, Architekten - Ingenieure – Ökonomen, Bastian Bienek M. Sc. RWTH
Weißdornweg 7-9, 59229 Ahlen, Telefon: 0 23 88 / 3 01 13-0, Telefax: 0 23 88 / 3 01 13-30, E-Mail: post@bienek.eu

5.1.5 Energetische Eigenschaften
(§ 6 Absatz 5 ImmoWertV)

Dem Unterzeichner lag kein Energieausweis vor.

Es wird unterstellt, dass die bauliche Anlage Mehrfamiliendoppelhaushälfte energetisch den gesetzlichen Vorgaben des Baujahres entspricht. Es liegen jedoch zahlreiche Zerstörungen vor. Weitergehende Ermittlungen oder Berechnungen wurden vom Unterzeichner nicht durchgeführt.

5.1.6 Baukonstruktion und technische Anlagen
(§ 6 Absatz 5 ImmoWertV)

Fundamente:

Streifenfundament

Decken:

- Kellergeschoss Stahlbeton
- Erdgeschoss Stahlbeton
- 1. Obergeschoss Stahlbeton
- 2. Obergeschoss Stahlbeton
- Dachgeschoss Stahlbeton

Außenwände:

- Kellergeschoss Mauerwerk
- Erdgeschoss Mauerwerk
- 1. Obergeschoss Mauerwerk
- 2. Obergeschoss Mauerwerk
- Dachgeschoss Mauerwerk
- Wärmedämmung baujahrestypisch
- Oberflächen Klinkerfassade

Dachkonstruktion:

- Dachform Mischdachform, Satteldach, Krüppelwalmdach, Mansarddach
- Dachdeckung Betondachsteine
- Entwässerung außenliegend, nicht mehr vorhanden
- Wärmedämmung baujahrestypisch

Treppen:

- Kellertreppe Beton, mit Natursteinbelag
- Geschosstreppe Beton, mit Natursteinbelag

Balkone, Loggien:

- Geländer Eisen, verzinkt
- Boden Fliesen

Alle Rechte vorbehalten. Kopieren, auch auszugsweise, nicht gestattet.
© BIENEK - SACHVERSTÄNDIGE, Architekten - Ingenieure – Ökonomen, Bastian Bienek M. Sc. RWTH
Weißdornweg 7-9, 59229 Ahlen, Telefon: 0 23 88 / 3 01 13-0, Telefax: 0 23 88 / 3 01 13-30, E-Mail: post@bienek.eu

Fenster:

▪ Kellergeschoss Wohnung Nr. 1	Kunststofffensterrahmen, 2-Scheiben-Wärmedämmverglasung, Fensterbänke aus Naturstein, Rollläden aus Kunststoff
▪ Kellergeschoss, Kellerräume	Stahlfensterrahmen, 1-Scheiben-Verglasung
▪ Erdgeschoss und Obergeschosse sowie Dachgeschoss	Kunststofffensterrahmen, 2-Scheiben-Wärmedämmverglasung, Fensterbänke aus Naturstein, Rollläden aus Kunststoff
▪ Spitzboden	Holzfensterrahmen, 2-Scheiben-Wärmedämmverglasung

Außentüren:

▪ Haustür	Holzrahmentür mit Lichtausschnitten
▪ Wohnungs-eingangstüren	soweit vorhanden, einfache Holztüren in Holzumfassungszargen
▪ Innentüren	soweit vorhanden, einfache Holztüren in Holzumfassungszarge

Innenwände:

▪ Kellergeschoss	Mauerwerk
▪ Oberflächen	verputzt
▪ Wohngeschosse	Mauerwerk
▪ Oberflächen	verputzt

Fußböden:

▪ Kellergeschoss	Estrich in den Kellerräumen, Fliesen in der Wohneinheit im Kellergeschoss
▪ Treppenhaus	Fliesen
▪ Wohngeschosse	Fliesen

Heizungsanlage:

Die Heizungsanlage ist nicht funktionsfähig, wurde demontiert und zerstört.

Warmwasserzubereitung:

▪ Befeuerungsart	nicht vorhanden

Leitungen:

Die Leitungssysteme sind nicht funktionsfähig, wurden demontiert und zerstört.

▪ Wasserrohre	nicht vorhanden
▪ Gasrohre	nicht vorhanden
▪ Heizungsrohre	nicht vorhanden

Alle Rechte vorbehalten. Kopieren, auch auszugsweise, nicht gestattet.
© BIENEK - SACHVERSTÄNDIGE, Architekten - Ingenieure – Ökonomen, Bastian Bienek M. Sc. RWTH
Weißdornweg 7-9, 59229 Ahlen, Telefon: 0 23 88 / 3 01 13-0, Telefax: 0 23 88 / 3 01 13-30, E-Mail: post@bienek.eu

Elektroinstallation:

- Sicherungen — nicht vorhanden, demontiert und zerstört
- Steckdosen — ausreichend vorhanden
- Schalter — zweckmäßig positioniert

5.1.6.1 Fotodokumentation

Abbildung 13 Eingangsbereich mit Treppe zum Kellergeschoss und zum Erdgeschoss fotografiert am 24.01.2025

Alle Rechte vorbehalten. Kopieren, auch auszugsweise, nicht gestattet.
© BIENEK - SACHVERSTÄNDIGE, Architekten - Ingenieure – Ökonomen, Bastian Bienek M. Sc. RWTH
Weißdornweg 7-9, 59229 Ahlen, Telefon: 0 23 88 / 3 01 13-0, Telefax: 0 23 88 / 3 01 13-30, E-Mail: post@bienek.eu

Abbildung 14 Flur im Kellergeschoss
fotografiert am 24.01.2025

Abbildung 15 Heizungsraum mit demontierter Heizungsanlage im Kellergeschoss
fotografiert am 24.01.2025

Alle Rechte vorbehalten. Kopieren, auch auszugsweise, nicht gestattet.
© BIENEK - SACHVERSTÄNDIGE, Architekten - Ingenieure – Ökonomen, Bastian Bienek M. Sc. RWTH
Weißdornweg 7-9, 59229 Ahlen, Telefon: 0 23 88 / 3 01 13-0, Telefax: 0 23 88 / 3 01 13-30, E-Mail: post@bienek.eu

Abbildung 16 Hausanschlüsse im Kellergeschoss
fotografiert am 24.01.2025

Abbildung 17 demontierte Sicherungskästen im Kellergeschoss
fotografiert am 24.01.2025

Alle Rechte vorbehalten. Kopieren, auch auszugsweise, nicht gestattet.
© BIENEK - SACHVERSTÄNDIGE, Architekten - Ingenieure – Ökonomen, Bastian Bienek M. Sc. RWTH
Weißdornweg 7-9, 59229 Ahlen, Telefon: 0 23 88 / 3 01 13-0, Telefax: 0 23 88 / 3 01 13-30, E-Mail: post@bienek.eu

Abbildung 18 Spitzboden, von der Wohnung mit der Nr. 8 im Teilungsplan aus zugänglich fotografiert am 24.01.2025

Abbildung 19 Spitzboden, von der Wohnung mit der Nr. 8 im Teilungsplan aus zugänglich fotografiert am 24.01.2025

Alle Rechte vorbehalten. Kopieren, auch auszugsweise, nicht gestattet.
© BIENEK - SACHVERSTÄNDIGE, Architekten - Ingenieure – Ökonomen, Bastian Bienek M. Sc. RWTH
Weißdornweg 7-9, 59229 Ahlen, Telefon: 0 23 88 / 3 01 13-0, Telefax: 0 23 88 / 3 01 13-30, E-Mail: post@bienek.eu

5.1.6.2 **Planunterlagen**

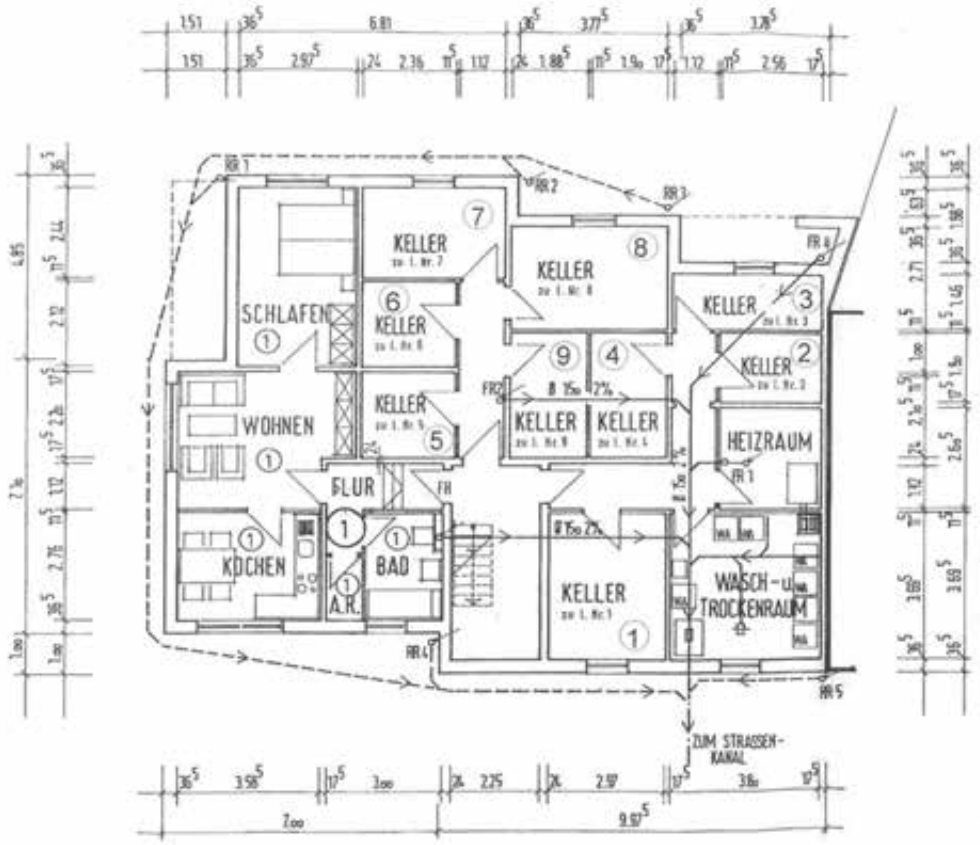

Abbildung 20 Grundriss vom Kellergeschoss, in der Örtlichkeit modifiziert aus den Bauakten der Stadt Hamm, ohne Maßstab © Stadt Hamm

Alle Rechte vorbehalten. Kopieren, auch auszugsweise, nicht gestattet.
© BIENEK - SACHVERSTÄNDIGE, Architekten - Ingenieure – Ökonomen, Bastian Bienek M. Sc. RWTH
Weißdornweg 7-9, 59229 Ahlen, Telefon: 0 23 88 / 3 01 13-0, Telefax: 0 23 88 / 3 01 13-30, E-Mail: post@bienek.eu

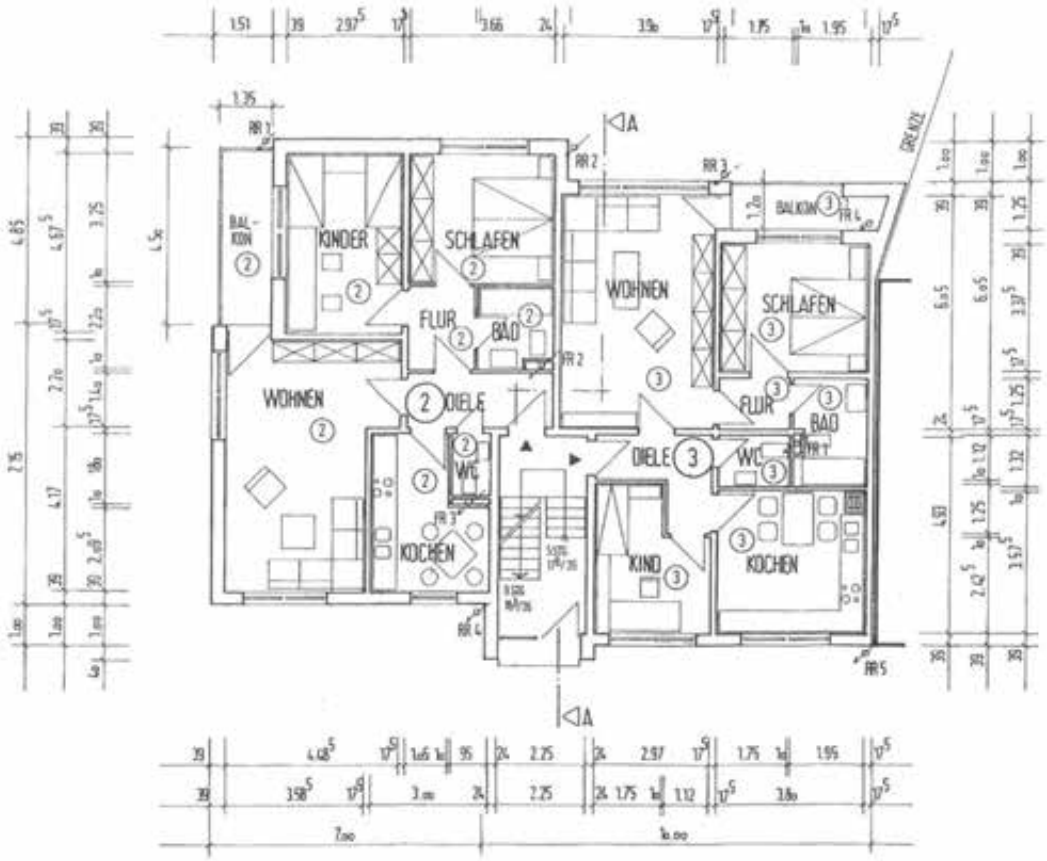

Abbildung 21 Grundriss vom Erdgeschoss
aus den Bauakten der Stadt Hamm, ohne Maßstab
© Stadt Hamm

Alle Rechte vorbehalten. Kopieren, auch auszugsweise, nicht gestattet.
© BIENEK - SACHVERSTÄNDIGE, Architekten - Ingenieure – Ökonomen, Bastian Bienek M. Sc. RWTH
Weißdornweg 7-9, 59229 Ahlen, Telefon: 0 23 88 / 3 01 13-0, Telefax: 0 23 88 / 3 01 13-30, E-Mail: post@bienek.eu

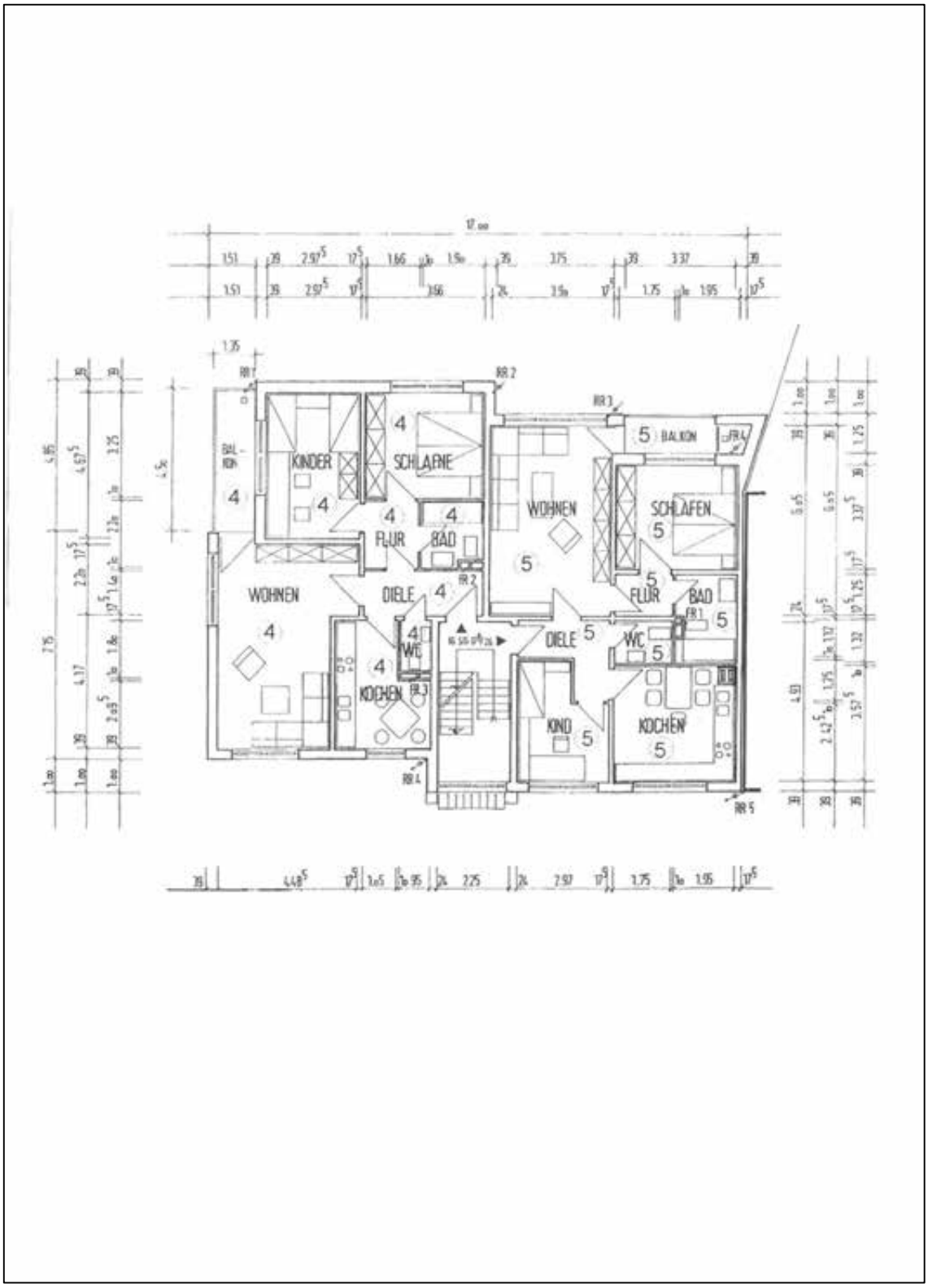

Abbildung 22 Grundriss vom 1. Obergeschoss
aus den Bauakten der Stadt Hamm, ohne Maßstab
© Stadt Hamm

Alle Rechte vorbehalten. Kopieren, auch auszugsweise, nicht gestattet.
© BIENEK - SACHVERSTÄNDIGE, Architekten - Ingenieure – Ökonomen, Bastian Bienek M. Sc. RWTH
Weißdornweg 7-9, 59229 Ahlen, Telefon: 0 23 88 / 3 01 13-0, Telefax: 0 23 88 / 3 01 13-30, E-Mail: post@bienek.eu

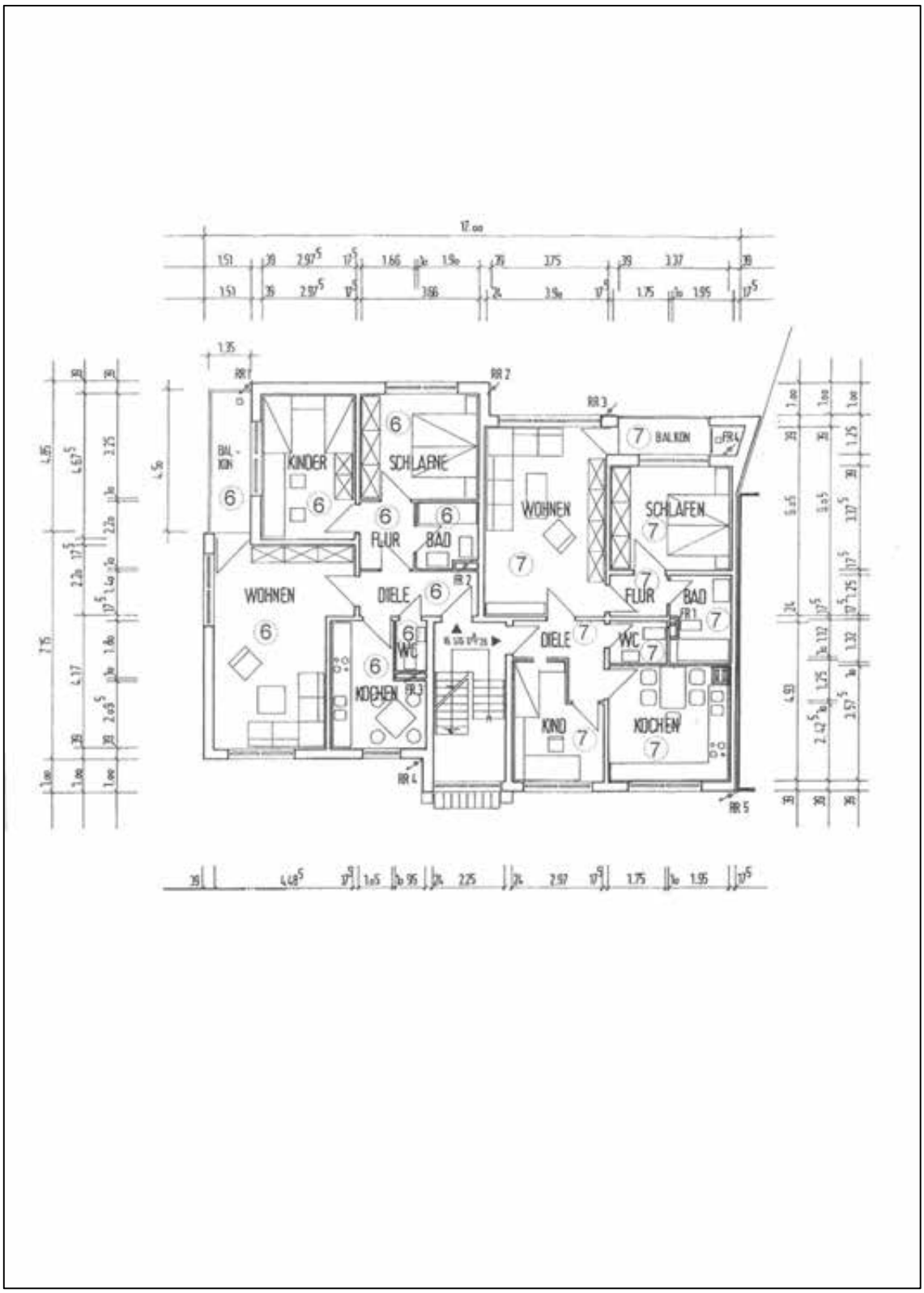

Abbildung 23 Grundriss vom 2. Obergeschoss
aus den Bauakten der Stadt Hamm, ohne Maßstab
© Stadt Hamm

Alle Rechte vorbehalten. Kopieren, auch auszugsweise, nicht gestattet.
© BIENEK - SACHVERSTÄNDIGE, Architekten - Ingenieure – Ökonomen, Bastian Bienek M. Sc. RWTH
Weißdornweg 7-9, 59229 Ahlen, Telefon: 0 23 88 / 3 01 13-0, Telefax: 0 23 88 / 3 01 13-30, E-Mail: post@bienek.eu

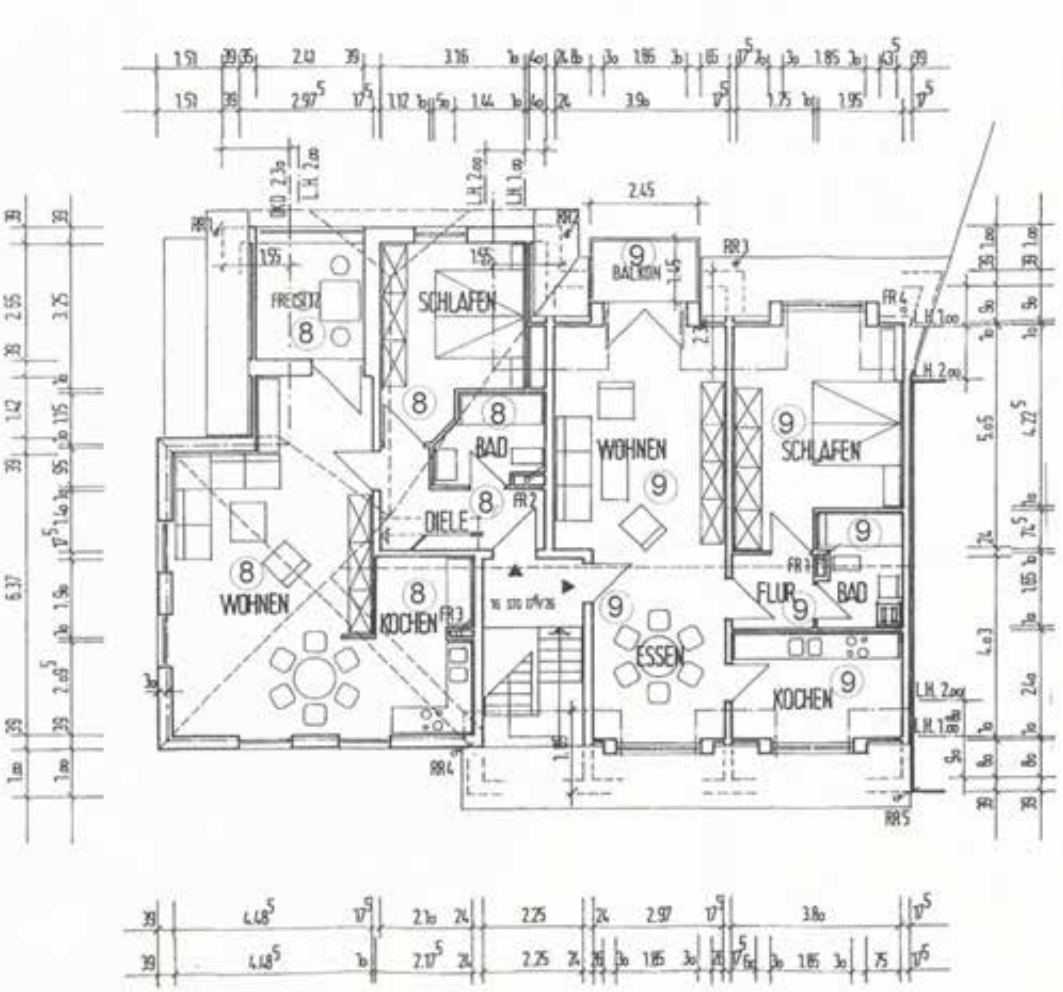

Abbildung 24 Grundriss vom Dachgeschoss
aus den Bauakten der Stadt Hamm, ohne Maßstab
© Stadt Hamm

Alle Rechte vorbehalten. Kopieren, auch auszugsweise, nicht gestattet.
© BIENEK - SACHVERSTÄNDIGE, Architekten - Ingenieure – Ökonomen, Bastian Bienek M. Sc. RWTH
Weißdornweg 7-9, 59229 Ahlen, Telefon: 0 23 88 / 3 01 13-0, Telefax: 0 23 88 / 3 01 13-30, E-Mail: post@bienek.eu

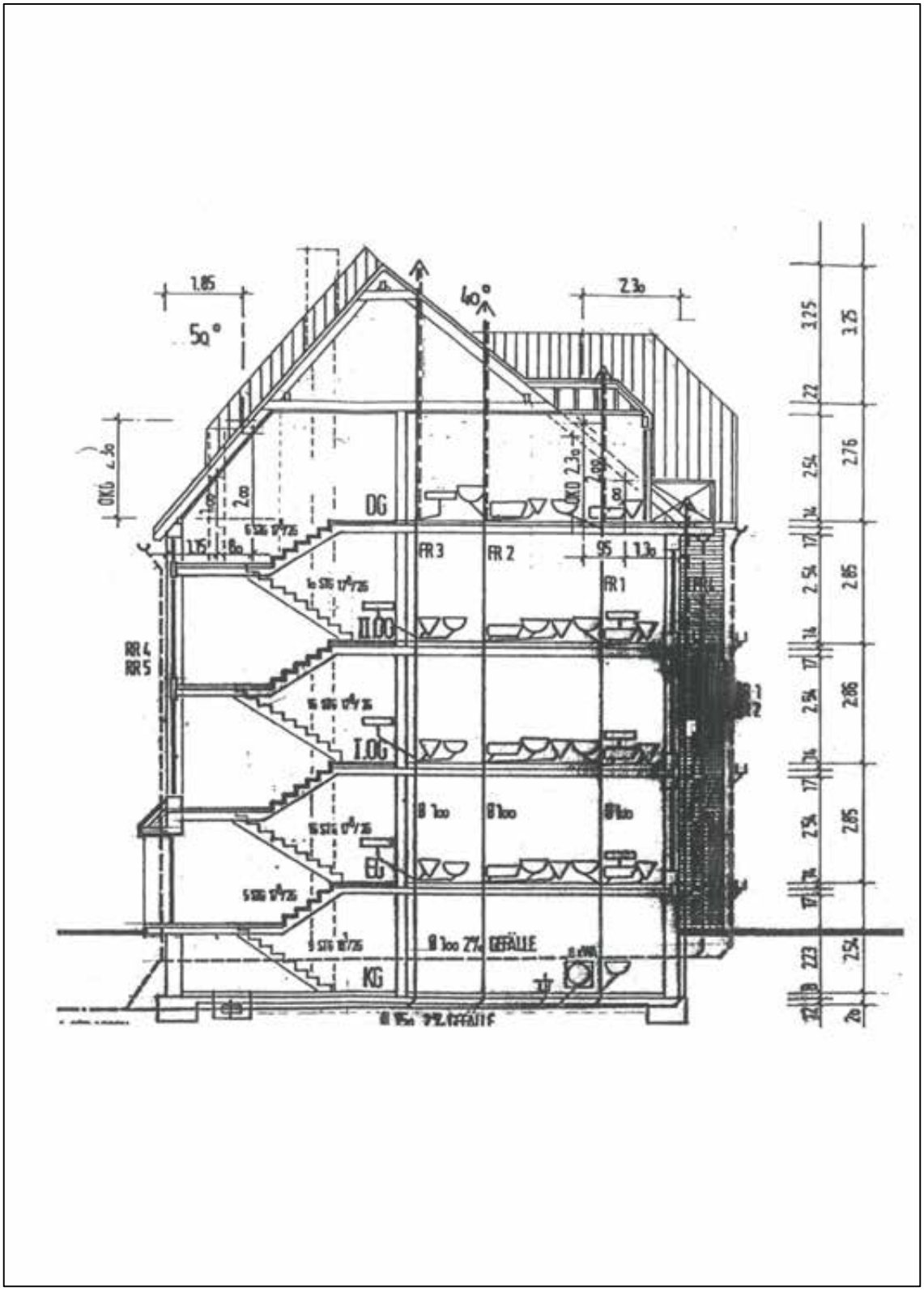

Abbildung 25 Schnitt durch die Mehrfamiliendoppelhaushälfte
aus den Bauakten der Stadt Hamm, ohne Maßstab
© Stadt Hamm

Alle Rechte vorbehalten. Kopieren, auch auszugsweise, nicht gestattet.
© BIENEK - SACHVERSTÄNDIGE, Architekten - Ingenieure – Ökonomen, Bastian Bienek M. Sc. RWTH
Weißdornweg 7-9, 59229 Ahlen, Telefon: 0 23 88 / 3 01 13-0, Telefax: 0 23 88 / 3 01 13-30, E-Mail: post@bienek.eu

5.1.7 Bauzustand
(§ 2 Absatz 3 i. V. m. § 8 Absatz 3 ImmoWertV)

Der allgemeine Bauzustand wird bei der Alterswertminderung bzw. beim Ansatz der Restnutzungsdauer berücksichtigt.

5.1.7.1 Instandhaltungsstau
(§ 8 Absatz 3 ImmoWertV)

Legaldefinition
(§ 2 Absatz 9 HOAI)

Die Legaldefinition von Instandhaltungen ist im § 2 Absatz 9 der HOAI (Honorarordnung für Architekten und Ingenieure) zu finden.

„Instandhaltungen sind Maßnahmen zur Erhaltung des Soll-Zustandes eines Objekts."

Hierzu zählen u. a. Wartung, Pflege und Schönheitsreparaturen.

Der Unterzeichner hat einen erhöhten sichtbaren Instandhaltungsstau an der baulichen Anlage Mehrfamiliendoppelhaushälfte feststellen können. Dieser wird in Auszügen in den Abbildungen unter Nr. 5.1.7.5 ab Seite 64 dieses Gutachtens dargestellt und in den Bildunterschriften kurz erläutert.

5.1.7.2 Baumängel
(§ 8 Absatz 3 ImmoWertV)

Legaldefinition
(§ 633 Absatz 1 BGB)

Eine Legaldefinition des Mangels (Sachmangel) ist im § 633 BGB, als eine Regelung zum Werkvertragsrecht zu finden:

„(1) Der Unternehmer hat dem Besteller das Werk frei von Sach- und Rechtsmängeln zu verschaffen.

(2) Das Werk ist frei von Sachmängeln, wenn es die vereinbarte Beschaffenheit hat. Soweit die Beschaffenheit nicht vereinbart ist, ist das Werk frei von Sachmängeln

1. wenn es sich für die nach dem Vertrag vorausgesetzte, sonst

2. für die gewöhnliche Verwendung eignet und eine Beschaffenheit aufweist, die bei den Werken der gleichen Art üblich ist und die der Besteller nach der Art des Werkes erwarten kann.

Die VOB/B trifft in § 13 eine gleichartige Regelung mit dem Zusatz, dass das Werk den anerkannten Regeln der Technik zum Zeitpunkt der Abnahme entsprechen muss.

Alle Rechte vorbehalten. Kopieren, auch auszugsweise, nicht gestattet.
© BIENEK - SACHVERSTÄNDIGE, Architekten - Ingenieure – Ökonomen, Bastian Bienek M. Sc. RWTH
Weißdornweg 7-9, 59229 Ahlen, Telefon: 0 23 88 / 3 01 13-0, Telefax: 0 23 88 / 3 01 13-30, E-Mail: post@bienek.eu

Diese Regelungen können als Anhaltspunkt für die Beurteilung dienen, ob ein Baumangel vorliegt. Da ein Bewertungssachverständiger in den meisten Fällen nicht darüber informiert ist, welche Vereinbarungen bei der Errichtung eines Bauwerks getroffen wurden, ist bei der Begutachtung davon auszugehen, dass ein Mangel dann vorliegt, wenn das Bauwerk sich nicht für die gewöhnliche Verwendung eignet oder eine Beschaffenheit aufweist, die bei Werken der gleichen Art üblich ist und die der Auftraggeber nach der Art der Leistung erwarten kann. Ein Mangel liegt danach grundsätzlich auch dann vor, wenn ein Bauwerk nicht nach den anerkannten Regeln der Technik zur Zeit der Abnahme errichtet ist.

Unerhebliche Mängel bleiben unberücksichtigt, denn nach § 8 Absatz 3 Satz 1 ImmoWertV sind besondere objektspezifische Grundstücksmerkmale wertbeeinflussende Grundstücksmerkmale, die nach Art und Umfang **erheblich** von dem auf dem jeweiligen Grundstücksmarkt Üblichen oder **erheblich** von den zugrunde gelegten Modellen oder Modellansätzen abweichen.

Der Unterzeichner hat zahlreiche Baumängel im Sinne des § 8 Absatz 3 ImmoWertV an der baulichen Anlage Mehrfamiliendoppelhaushälfte feststellen können.

Diese werden in Auszügen in den Abbildungen unter Nr. 5.1.7.5 ab Seite 64 dieses Gutachtens dargestellt und in den Bildunterschriften kurz erläutert.

5.1.7.3 Bauschäden
(§ 8 Absatz 3 ImmoWertV)

Definition des Schadens:

Ein Bauschaden liegt vor, wenn das Bauobjekt infolge eines Ereignisses im vermögensrechtlichen Sinn nachteilig verändert worden ist.

Bauschäden können z. B. durch äußere Einflüsse entstanden sein, wie Sturm, Witterung, Beschädigung durch den Eigentümer oder Dritte, können aber auch infolge von Mängeln aufgetreten sein.

Der Unterzeichner hat zahlreiche Bauschäden im Sinne des § 8 Absatz 3 ImmoWertV der baulichen Anlagen Mehrfamiliendoppelhaushälfte feststellen können.

Diese werden in Auszügen in den Abbildungen unter Nr. 5.1.7.5 ab Seite 64 dieses Gutachtens dargestellt und in den Bildunterschriften kurz erläutert.

Alle Rechte vorbehalten. Kopieren, auch auszugsweise, nicht gestattet.
© BIENEK - SACHVERSTÄNDIGE, Architekten - Ingenieure – Ökonomen, Bastian Bienek M. Sc. RWTH
Weißdornweg 7-9, 59229 Ahlen, Telefon: 0 23 88 / 3 01 13-0, Telefax: 0 23 88 / 3 01 13-30, E-Mail: post@bienek.eu

5.1.7.4 Wertminderung

Die bauliche Anlage Mehrfamiliendoppelhaushälfte befindet sich in einem desolaten Zustand mit erheblichen sichtbaren Mängeln, Schäden und einem bestehenden Instandhaltungsstau.

Für den bestehenden Instandhaltungsstau, die baulichen Mängel sowie baulichen Schäden an dem Gemeinschaftseigentum der Mehrfamiliendoppelhaushälfte setzt der Unterzeichner grob überschlägig geschätzt eine Wertminderung in Höhe von 175.000 EUR an. Bezogen auf den zu bewertenden Miteigentumsanteil verbleiben somit:

175.000 EUR x 22/1.000	=	3.850 EUR

Die Wertminderung für bestehenden Instandhaltungsstau, bauliche Mängel sowie bauliche Schäden an der baulichen Anlage Mehrfamiliendoppelhaushälfte berücksichtigt der Unterzeichner bei den besonderen objektspezifischen Grundstücksmerkmalen (siehe Nr. 9.8 auf Seite 100 dieses Gutachtens).

Mit den Abschlägen für den Instandhaltungsstau sowie die baulichen Mängel und Schäden an der baulichen Anlage Mehrfamiliendoppelhaushälfte werden nicht die tatsächlichen anfallenden Kosten der Beseitigung des Instandhaltungsstaus sowie der baulichen Mängel und Schäden in Ansatz gebracht, sondern ausschließlich ein sachverständig geschätzter Betrag, wie er auch bei der Preisbildung am Grundstücksmarkt Berücksichtigung findet.

Alle Rechte vorbehalten. Kopieren, auch auszugsweise, nicht gestattet.
© BIENEK - SACHVERSTÄNDIGE, Architekten - Ingenieure – Ökonomen, Bastian Bienek M. Sc. RWTH
Weißdornweg 7-9, 59229 Ahlen, Telefon: 0 23 88 / 3 01 13-0, Telefax: 0 23 88 / 3 01 13-30, E-Mail: post@bienek.eu

5.1.7.5 Fotodokumentation zum Bauzustand

Abbildung 26 Aufgebrochene Hauseingangstür
fotografiert am 24.01.2025

Abbildung 27 demolierte und defekte Briefkastenanlage
fotografiert am 24.01.2025

Alle Rechte vorbehalten. Kopieren, auch auszugsweise, nicht gestattet.
© BIENEK - SACHVERSTÄNDIGE, Architekten - Ingenieure – Ökonomen, Bastian Bienek M. Sc. RWTH
Weißdornweg 7-9, 59229 Ahlen, Telefon: 0 23 88 / 3 01 13-0, Telefax: 0 23 88 / 3 01 13-30, E-Mail: post@bienek.eu

Abbildung 28 Beschädigungen des Oberbodenbelags der Differenzausgleichsstufe fotografiert am 24.01.2025

Abbildung 29 defekte Rollläden an mehreren Fenstern fotografiert am 24.01.2025

Alle Rechte vorbehalten. Kopieren, auch auszugsweise, nicht gestattet.
© BIENEK - SACHVERSTÄNDIGE, Architekten - Ingenieure – Ökonomen, Bastian Bienek M. Sc. RWTH
Weißdornweg 7-9, 59229 Ahlen, Telefon: 0 23 88 / 3 01 13-0, Telefax: 0 23 88 / 3 01 13-30, E-Mail: post@bienek.eu

Abbildung 30 defekte Rollläden an mehreren Fenstern
fotografiert am 24.01.2025

Abbildung 31 demontierte Regenfallrohre
fotografiert am 24.01.2025

Alle Rechte vorbehalten. Kopieren, auch auszugsweise, nicht gestattet.
© BIENEK - SACHVERSTÄNDIGE, Architekten - Ingenieure – Ökonomen, Bastian Bienek M. Sc. RWTH
Weißdornweg 7-9, 59229 Ahlen, Telefon: 0 23 88 / 3 01 13-0, Telefax: 0 23 88 / 3 01 13-30, E-Mail: post@bienek.eu

Abbildung 32 undichtes Dach aufgrund von fehlenden Betondachsteinen
fotografiert am 24.01.2025

Abbildung 33 demolierte Briefkastenanlage, Feuchtigkeitserscheinungen am Fußbodenoberbelag
fotografiert am 24.01.2025

Alle Rechte vorbehalten. Kopieren, auch auszugsweise, nicht gestattet.
© BIENEK - SACHVERSTÄNDIGE, Architekten - Ingenieure – Ökonomen, Bastian Bienek M. Sc. RWTH
Weißdornweg 7-9, 59229 Ahlen, Telefon: 0 23 88 / 3 01 13-0, Telefax: 0 23 88 / 3 01 13-30, E-Mail: post@bienek.eu

Abbildung 34 Ausblühungen auf dem Fußbodenoberbelag im Kellergeschoss fotografiert am 24.01.2025

Abbildung 35 demontierte Leitungssysteme im gesamten Haus fotografiert am 24.01.2025

Alle Rechte vorbehalten. Kopieren, auch auszugsweise, nicht gestattet.
© BIENEK - SACHVERSTÄNDIGE, Architekten - Ingenieure – Ökonomen, Bastian Bienek M. Sc. RWTH
Weißdornweg 7-9, 59229 Ahlen, Telefon: 0 23 88 / 3 01 13-0, Telefax: 0 23 88 / 3 01 13-30, E-Mail: post@bienek.eu

Abbildung 36 demontierte Leitungssysteme im gesamten Haus
fotografiert am 24.01.2025

Abbildung 37 demontierte, zerstörte Heizungsanlage
fotografiert am 24.01.2025

Alle Rechte vorbehalten. Kopieren, auch auszugsweise, nicht gestattet.
© BIENEK - SACHVERSTÄNDIGE, Architekten - Ingenieure – Ökonomen, Bastian Bienek M. Sc. RWTH
Weißdornweg 7-9, 59229 Ahlen, Telefon: 0 23 88 / 3 01 13-0, Telefax: 0 23 88 / 3 01 13-30, E-Mail: post@bienek.eu

Abbildung 38 demontierte Hausanschlussleitungen
fotografiert am 24.01.2025

Abbildung 39 demontierte Sicherungskästen und Stromverteilungen
fotografiert am 24.01.2025

Alle Rechte vorbehalten. Kopieren, auch auszugsweise, nicht gestattet.
© BIENEK - SACHVERSTÄNDIGE, Architekten - Ingenieure – Ökonomen, Bastian Bienek M. Sc. RWTH
Weißdornweg 7-9, 59229 Ahlen, Telefon: 0 23 88 / 3 01 13-0, Telefax: 0 23 88 / 3 01 13-30, E-Mail: post@bienek.eu

Abbildung 40 Feuchtigkeit im gesamten Kellergeschoss
fotografiert am 24.01.2025

Abbildung 41 demontierte Leitungen auf dem Spitzboden
fotografiert am 24.01.2025

Alle Rechte vorbehalten. Kopieren, auch auszugsweise, nicht gestattet.
© BIENEK - SACHVERSTÄNDIGE, Architekten - Ingenieure – Ökonomen, Bastian Bienek M. Sc. RWTH
Weißdornweg 7-9, 59229 Ahlen, Telefon: 0 23 88 / 3 01 13-0, Telefax: 0 23 88 / 3 01 13-30, E-Mail: post@bienek.eu

Abbildung 42 fehlende Dachsteine
fotografiert am 24.01.2025

5.2 Garagengebäude

5.2.1 Art, Nutzung

Bei der baulichen Anlage Garagengebäude handelt es sich um sieben in Reihe gebaute Stahlbetonfertiggaragen.

5.2.2 Baujahr, Historie

Baujahr (Erstnutzung), aus den Bauakten der Stadt Hamm
ca. 1995

5.2.2.1 Alter
(§ 4 Absatz 1 ImmoWertV)

Das Alter einer baulichen Anlage ergibt sich aus der Differenz zwischen dem Kalenderjahr des maßgeblichen Stichtags und dem Baujahr.

Baujahr (Erstnutzung)	ca. 1995
Kalenderjahr des Wertermittlungsstichtags	2025
Alter der baulichen Anlage Garagengebäude	30 Jahre

Alle Rechte vorbehalten. Kopieren, auch auszugsweise, nicht gestattet.
© BIENEK - SACHVERSTÄNDIGE, Architekten - Ingenieure – Ökonomen, Bastian Bienek M. Sc. RWTH
Weißdornweg 7-9, 59229 Ahlen, Telefon: 0 23 88 / 3 01 13-0, Telefax: 0 23 88 / 3 01 13-30, E-Mail: post@bienek.eu

5.2.3 Restnutzungsdauer

5.2.3.1 Für die Art der baulichen Anlage Einzelgaragen wird gemäß Anlage 1 i.V.m. § 12 Absatz 5 ImmoWertV eine Gesamtnutzungsdauer in Höhe von 60 Jahren angesetzt.

5.2.3.1.1 Die Restnutzungsdauer wird nach folgender Formel ermittelt

$$\mathrm{RND} = \mathrm{GND} - \mathrm{Alter}$$

Bei einem Alter von 30 Jahren ergibt sich eine Restnutzungsdauer in Höhe von 30 Jahren.

5.2.4 Bauzahlen

5.2.4.1 **Bruttogrundfläche (BGF)**
(gem. DIN 277, Blatt 1, Stand: Februar 2005)

Als Brutto-Grundfläche wird die Fläche bezeichnet, die sich aus der Summe aller Grundflächen aller Grundrissebenen eines Gebäudes ergibt. Sie wird geschossweise ermittelt.

Die Bruttogrundfläche wurde aus Berechnungen des Architekten Herrn „Name 13“ vom 04.08.1993 aus den Bauakten der Stadt Hamm entnommen.

Erdgeschoss	ca. 117 m²
Garagengebäude, gesamt	ca. 117 m²

5.2.5 Bauweise und Baugestaltung
(§6 Absatz 5 ImmoWertV)

Die bauliche Anlage Garagengebäude wurde in baujahrestypischer Betonfertigbauweise und Gestaltung erbaut.

5.2.6 Energetische Eigenschaften
(§6 Absatz 5 ImmoWertV)

Dem Unterzeichner lag kein Energieausweis vor.

Es wird unterstellt, dass die bauliche Anlage Garagengebäude energetisch den gesetzlichen Vorgaben des Baujahres entspricht. Weitergehende Ermittlungen oder Berechnungen wurden vom Unterzeichner nicht durchgeführt.

Alle Rechte vorbehalten. Kopieren, auch auszugsweise, nicht gestattet.
© BIENEK - SACHVERSTÄNDIGE, Architekten - Ingenieure – Ökonomen, Bastian Bienek M. Sc. RWTH
Weißdornweg 7-9, 59229 Ahlen, Telefon: 0 23 88 / 3 01 13-0, Telefax: 0 23 88 / 3 01 13-30, E-Mail: post@bienek.eu

5.2.7 Baukonstruktion und technische Anlagen
(§ 6 Absatz 5 ImmoWertV)

5.2.7.1 Fundamente

- Beton

5.2.7.2 Dach und Entwässerung

- Flachdach mit Bitumenbahnen und Kiesschüttung mit innenliegender Entwässerung

5.2.7.3 Tore

- Stahlschwingtore

5.2.7.4 Wände

- innen Beton, gestrichen, Außenwände Beton verputzt

5.2.7.5 Planunterlagen

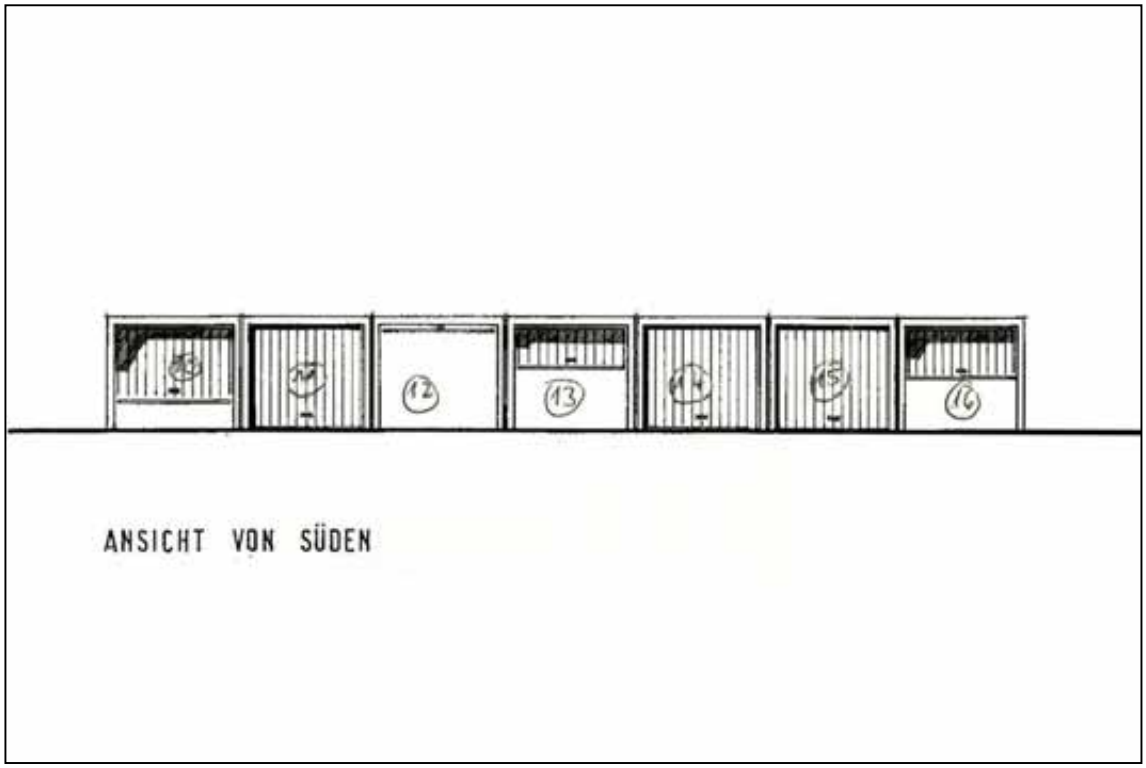

Abbildung 43 Ansicht vom Garagengebäude
aus den Bauakten der Stadt Hamm, ohne Maßstab
© Stadt Hamm

Alle Rechte vorbehalten. Kopieren, auch auszugsweise, nicht gestattet.
© BIENEK - SACHVERSTÄNDIGE, Architekten - Ingenieure – Ökonomen, Bastian Bienek M. Sc. RWTH
Weißdornweg 7-9, 59229 Ahlen, Telefon: 0 23 88 / 3 01 13-0, Telefax: 0 23 88 / 3 01 13-30, E-Mail: post@bienek.eu

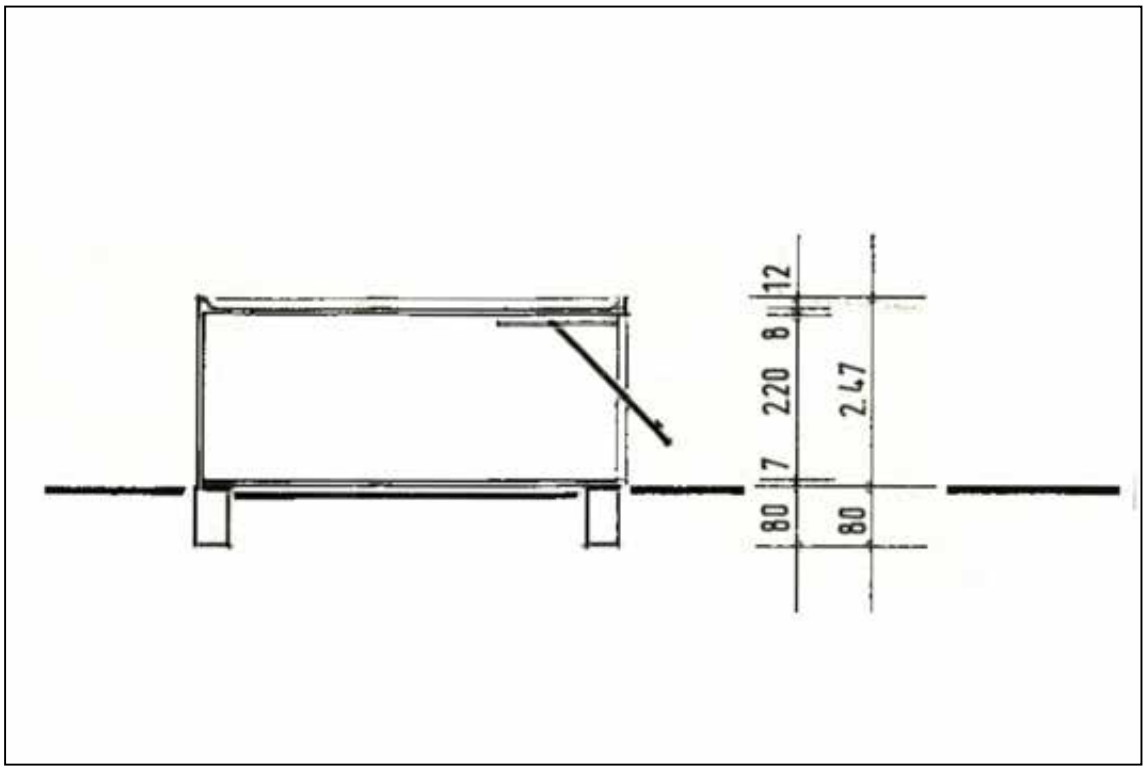

Abbildung 44 Schnitt durch das Garagengebäude
aus den Bauakten der Stadt Hamm, ohne Maßstab
© Stadt Hamm

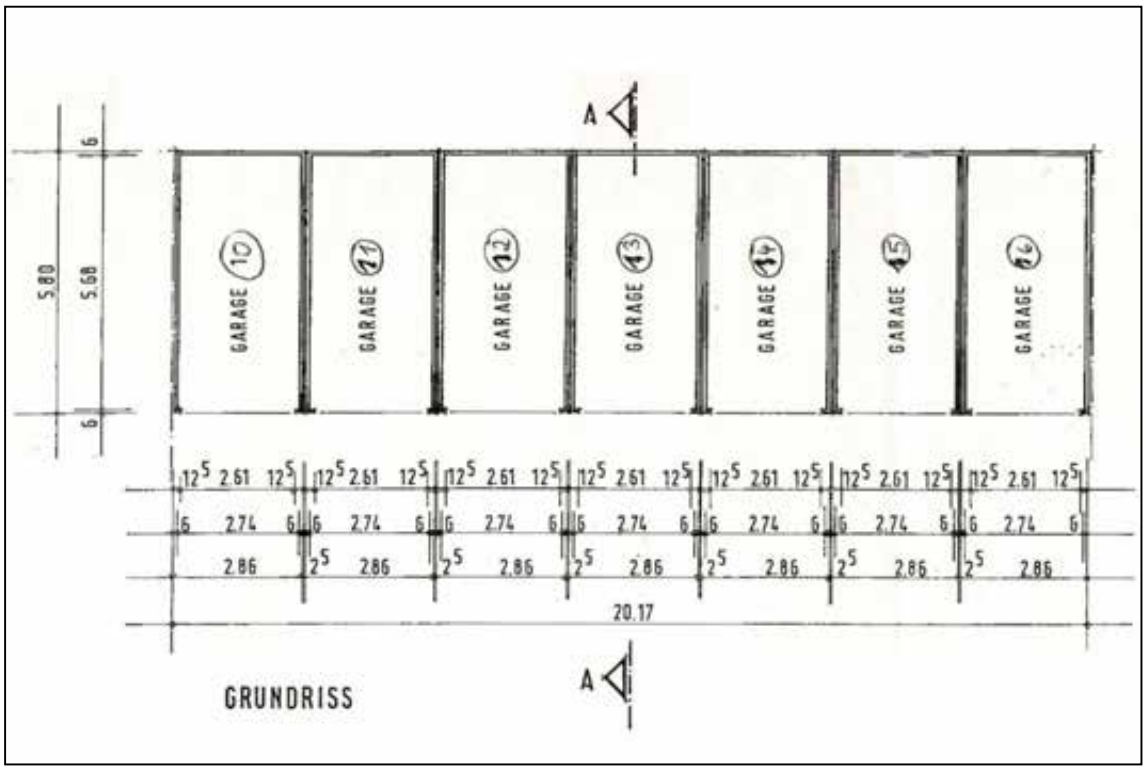

Abbildung 45 Grundriss vom Garagengebäude
aus den Bauakten der Stadt Hamm, ohne Maßstab
© Stadt Hamm

Alle Rechte vorbehalten. Kopieren, auch auszugsweise, nicht gestattet.
© BIENEK - SACHVERSTÄNDIGE, Architekten - Ingenieure – Ökonomen, Bastian Bienek M. Sc. RWTH
Weißdornweg 7-9, 59229 Ahlen, Telefon: 0 23 88 / 3 01 13-0, Telefax: 0 23 88 / 3 01 13-30, E-Mail: post@bienek.eu

5.2.7.6 **Fotodokumentation**

Abbildung 46 Hofansicht der baulichen Anlage Garagengebäude
fotografiert am 24.01.2025

Abbildung 47 Hofansicht der baulichen Anlage Garagengebäude
fotografiert am 24.01.2025

Alle Rechte vorbehalten. Kopieren, auch auszugsweise, nicht gestattet.
© BIENEK - SACHVERSTÄNDIGE, Architekten - Ingenieure – Ökonomen, Bastian Bienek M. Sc. RWTH
Weißdornweg 7-9, 59229 Ahlen, Telefon: 0 23 88 / 3 01 13-0, Telefax: 0 23 88 / 3 01 13-30, E-Mail: post@bienek.eu

5.2.8 Bauzustand
(§ 2 Absatz 3 i. V. m. § 8 Absatz 3 ImmoWertV)

5.2.8.1 Allgemeiner Bauzustand

Der allgemeine Bauzustand wird bei der Alterswertminderung berücksichtigt.

5.2.8.2 Instandhaltungsstau
(§ 8 Absatz 3 ImmoWertV)

5.2.8.2.1 Legaldefinition
(§ 2 Absatz 9 HOAI)

Zu der Legaldefinition und weiteren Erläuterungen verweist der Unterzeichner auf Nr. 5.1.7.1 ab Seite 61 dieses Gutachtens.

Der Unterzeichner hat keinen sichtbaren Instandhaltungsstau an der baulichen Anlage Garagengebäude feststellen können.

5.2.8.3 Baumängel
(§ 8 Absatz 3 ImmoWertV)

5.2.8.3.1 Legaldefinition
(§ 633 Absatz 1 BGB)

Zu der Legaldefinition und weiteren Erläuterungen verweist der Unterzeichner auf Nr. 5.1.7.2 ab Seite 61 dieses Gutachtens.

Der Unterzeichner hat keine Baumängel im Sinne des § 8 Absatz 3 ImmoWertV an der baulichen Anlage Garagengebäude feststellen können.

5.2.8.4 Bauschäden
(§ 8 Absatz 3 ImmoWertV)

5.2.8.4.1 Definition:

Zu der Definition und weiteren Erläuterungen verweist der Unterzeichner auf Nr. 5.1.7.3 ab Seite 62 dieses Gutachtens..

5.2.8.4.2 Der Unterzeichner hat keine Bauschäden im Sinne des § 8 Absatz 3 ImmoWertV an der baulichen Anlage Garagengebäude feststellen können.

5.3 Außenanlagen

5.3.1 Hauszugangs- und Hauszufahrtsbereich

Vor der baulichen Anlage Mehrfamiliendoppelhaushälfte befindet sich eine mit Betonverbundsteinen gepflasterte Zuwegung zur Hauseingangstür sowie eine mit Betonrasengittersteinen

Alle Rechte vorbehalten. Kopieren, auch auszugsweise, nicht gestattet.
© BIENEK - SACHVERSTÄNDIGE, Architekten - Ingenieure – Ökonomen, Bastian Bienek M. Sc. RWTH
Weißdornweg 7-9, 59229 Ahlen, Telefon: 0 23 88 / 3 01 13-0, Telefax: 0 23 88 / 3 01 13-30, E-Mail: post@bienek.eu

gepflasterte nicht speziell zugewiesene Stellplatzfläche für zwei PKW. Auf dem Grundstück westlich der baulichen Anlage Mehrfamiliendoppelhaushälfte führt eine mit Betonverbundsteinen gepflasterte Zufahrt zu dem Garagengebäude.

Vor der Hauseingangstür befindet sich eine mit Naturstein belegte Differenzausgleichsstufe.

Abbildung 48 Hauszugang zur Mehrfamiliendoppelhaushälfte
fotografiert am 24.01.2025

Alle Rechte vorbehalten. Kopieren, auch auszugsweise, nicht gestattet.
© BIENEK - SACHVERSTÄNDIGE, Architekten - Ingenieure – Ökonomen, Bastian Bienek M. Sc. RWTH
Weißdornweg 7-9, 59229 Ahlen, Telefon: 0 23 88 / 3 01 13-0, Telefax: 0 23 88 / 3 01 13-30, E-Mail: post@bienek.eu

Abbildung 49 Zufahrt zum Garagengebäude
fotografiert am 24.01.2025

Abbildung 50 PKW-Stellplätzte vor der Mehrfamiliendoppelhaushälfte
fotografiert am 24.01.2025

Alle Rechte vorbehalten. Kopieren, auch auszugsweise, nicht gestattet.
© BIENEK - SACHVERSTÄNDIGE, Architekten - Ingenieure – Ökonomen, Bastian Bienek M. Sc. RWTH
Weißdornweg 7-9, 59229 Ahlen, Telefon: 0 23 88 / 3 01 13-0, Telefax: 0 23 88 / 3 01 13-30, E-Mail: post@bienek.eu

5.3.2 Garten

Der Vorgarten des Grundstücks mit dem Wertermittlungsobjekt besteht aus zwei angelegten verwilderten Beeten mit kleineren Bäumen und Sträuchern. Der Garten hinter der Mehrfamiliendoppelhaushälfte besteht aus einer Rasenfläche sowie einer mit Betonverbundsteinen gepflasterten Fläche als Zuwegung zum Garagengebäude. Die gepflasterte Fläche ist für eine ungehinderte Zufahrt zur jeweiligen Garage zu schmal.
Auf der Rasenfläche befindet sich ein Gartenhaus in Holzbauweise in äußerst ungepflegtem, schadenbehaftetem Zustand.

Der Garten befindet sich in einem ungepflegten Zustand.

Abbildung 51 Garten und Hof mit dem Garagengebäude hinter der Mehrfamiliendoppelhaushälfte
fotografiert am 24.01.2025

Alle Rechte vorbehalten. Kopieren, auch auszugsweise, nicht gestattet.
© BIENEK - SACHVERSTÄNDIGE, Architekten - Ingenieure – Ökonomen, Bastian Bienek M. Sc. RWTH
Weißdornweg 7-9, 59229 Ahlen, Telefon: 0 23 88 / 3 01 13-0, Telefax: 0 23 88 / 3 01 13-30, E-Mail: post@bienek.eu

Abbildung 52 Garten mit Gartenhaus hinter der Mehrfamiliendoppelhaushälfte fotografiert am 24.01.2025

5.3.3 Einfriedung

Das Grundstück mit dem Wertermittlungsobjekt ist zur westlichen Grundstücksgrenze mit einem Gitterzaun, zur östlichen Grundstücksgrenze mit einem einfachen Holzzaun und zur nördlichen Grundstücksgrenze durch das Garagengebäude eingefriedet.

5.4 Gesamteindruck

Das Grundstück mit dem Wertermittlungsobjekt befindet sich gemäß Mietspiegel der Stadt Hamm in einfacher Wohnlage von Hamm.

Die baulichen Anlagen haben eine konventionelle Bauweise und eine baujahrestypische Gestaltung.

Die baulichen Anlagen befinden sich insgesamt in einem desolaten Zustand.

Alle Rechte vorbehalten. Kopieren, auch auszugsweise, nicht gestattet.
© BIENEK - SACHVERSTÄNDIGE, Architekten - Ingenieure – Ökonomen, Bastian Bienek M. Sc. RWTH
Weißdornweg 7-9, 59229 Ahlen, Telefon: 0 23 88 / 3 01 13-0, Telefax: 0 23 88 / 3 01 13-30, E-Mail: post@bienek.eu

6 Beschreibung der baulichen Anlage Garage

6.1 Sondereigentum Garage Nr. 16

6.1.1 Art, Nutzung

Das zu bewertende Sondereigentum Garage ist im Aufteilungsplan die siebte Garage von links mit der Nr. 16 angegeben.

Aufteilungsplan siehe Abbildung 53 auf Seite 83 dieses Gutachtens.

6.1.2 Bauzahlen

6.1.2.1 Nutzungsfläche (NUF)

(gem. DIN 277-I Stand: Februar 2016)

Die Nutzungsfläche bezeichnet die Summe der anrechenbaren Grundflächen der Räume, die entsprechend ihrer Zweckbestimmung genutzt werden. Zur Nutzungsfläche gehört auch die Grundfläche von Verkehrsflächen oder Funktionsflächen.

Die Nutzungsfläche wurde aus Berechnungen des Architekten Herrn „Name 14“ vom 04.08.1993 aus der Bauakte der Stadt Hamm für die Bewertung überschlägig geprüft übernommen.

Garage Nr. 16, siebte Garage von links	ca. 15 m²

6.1.3 Baukonstruktion und technische Anlagen

(§ 2 Absatz 3 ImmoWertV)

Dachkonstruktion:
Flachdach mit Bitumenbahnen und Kiesschüttung

Dachentwässerung:
innenliegend

Innenwände der Garage:
Beton

Innenwandbeläge:
gestrichen

Fußböden:
Beton

Tor:
Stahlschwingtor

Elektroinstallation:
nicht vorhanden

Alle Rechte vorbehalten. Kopieren, auch auszugsweise, nicht gestattet.
© BIENEK - SACHVERSTÄNDIGE, Architekten - Ingenieure – Ökonomen, Bastian Bienek M. Sc. RWTH
Weißdornweg 7-9, 59229 Ahlen, Telefon: 0 23 88 / 3 01 13-0, Telefax: 0 23 88 / 3 01 13-30, E-Mail: post@bienek.eu

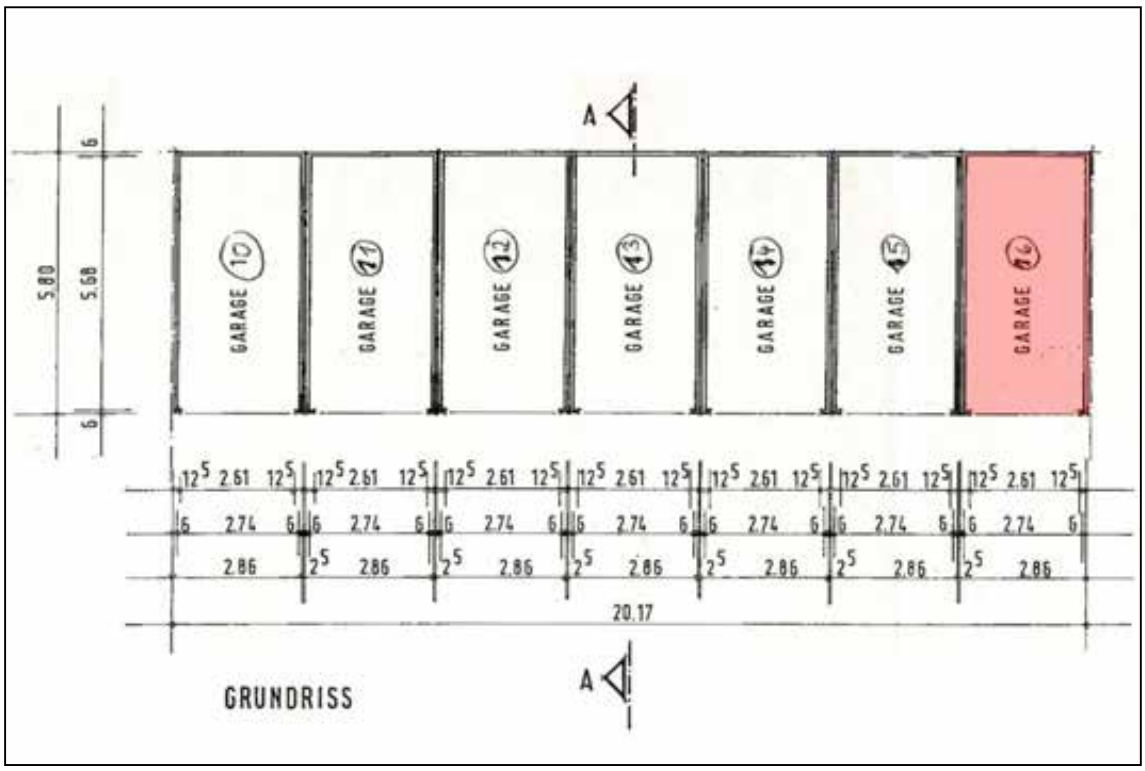

Abbildung 53 Grundriss des Garagengebäudes
Das zu bewertende Sondereigentum ist rot markiert.
fotografiert am 24.01.2025

Abbildung 54 Ansicht des Garagengebäudes
Das zu bewertende Sondereigentum ist rot markiert.
fotografiert am 24.01.2025

Alle Rechte vorbehalten. Kopieren, auch auszugsweise, nicht gestattet.
© BIENEK - SACHVERSTÄNDIGE, Architekten - Ingenieure – Ökonomen, Bastian Bienek M. Sc. RWTH
Weißdornweg 7-9, 59229 Ahlen, Telefon: 0 23 88 / 3 01 13-0, Telefax: 0 23 88 / 3 01 13-30, E-Mail: post@bienek.eu

Abbildung 55 Innenansicht der Garage Nr. 11
Es handelt sich hier nicht um das Wertermittlungsobjekt, sondern um die einzige zugängliche Garage des Garagengebäudes.
fotografiert am 24.01.2025

Abbildung 56 Innenansicht der Garage Nr. 11
Es handelt sich hier nicht um das Wertermittlungsobjekt, sondern um die einzige zugängliche Garage des Garagengebäudes.
fotografiert am 24.01.2025

Alle Rechte vorbehalten. Kopieren, auch auszugsweise, nicht gestattet.
© BIENEK - SACHVERSTÄNDIGE, Architekten - Ingenieure – Ökonomen, Bastian Bienek M. Sc. RWTH
Weißdornweg 7-9, 59229 Ahlen, Telefon: 0 23 88 / 3 01 13-0, Telefax: 0 23 88 / 3 01 13-30, E-Mail: post@bienek.eu

Abbildung 57 Innenansicht der Garage Nr. 11
Es handelt sich hier nicht um das Wertermittlungsobjekt, sondern um die einzige zugängliche Garage des Garagengebäudes.
fotografiert am 24.01.2025

6.1.4 Bauzustand
(§ 8 Absatz 3 ImmoWertV)

6.1.4.1 Allgemeiner Bauzustand

Der allgemeine Bauzustand wird bei der Alterswertminderung bzw. beim Ansatz der Restnutzungsdauer berücksichtigt.

6.1.4.2 Instandhaltungsstau
(§ 8 Absatz 3 ImmoWertV)

6.1.4.2.1 Legaldefinition
(§ 2 Absatz 9 HOAI)

Zu der Legaldefinition und weiteren Erläuterungen verweist der Unterzeichner auf Nr. 5.1.7.1 ab Seite 61 dieses Gutachtens.

Der Unterzeichner hat keinen sichtbaren Instandhaltungsstau an dem Sondereigentum Garage Nr. 16 feststellen können.

Alle Rechte vorbehalten. Kopieren, auch auszugsweise, nicht gestattet.
© BIENEK - SACHVERSTÄNDIGE, Architekten - Ingenieure – Ökonomen, Bastian Bienek M. Sc. RWTH
Weißdornweg 7-9, 59229 Ahlen, Telefon: 0 23 88 / 3 01 13-0, Telefax: 0 23 88 / 3 01 13-30, E-Mail: post@bienek.eu

6.1.4.3 Baumängel
(§ 8 Absatz 3 ImmoWertV)

Legaldefinition
(§ 633 Absatz 1 BGB)

Zu der Legaldefinition und weiteren Erläuterungen verweist der Unterzeichner auf Nr. 5.1.7.2 ab Seite 61 dieses Gutachtens.

Der Unterzeichner hat keine Baumängel im Sinne des § 8 Absatz 3 ImmoWertV an dem Sondereigentum Garage Nr. 16 feststellen können.

6.1.4.4 Bauschäden
(§ 8 Absatz 3 ImmoWertV)

Definition:

Zu der Definition und weiteren Erläuterungen verweist der Unterzeichner auf Nr. 5.1.7.3 ab Seite 62 dieses Gutachtens.

Der Unterzeichner hat keine Bauschäden im Sinne des § 8 Absatz 3 ImmoWertV an dem Sondereigentum Garage Nr. 16 feststellen können.

6.1.4.5 Wertminderung

Die bauliche Anlage Sondereigentum Garage Nr. 16 befindet sich in einem dem Alter entsprechenden Zustand mit keinen sichtbaren Schäden und keinem sichtbaren Instandhaltungsstau.

Für den Instandhaltungsstau sowie bauliche Schäden und Mängel an dem Sondereigentum Garage Nr. 16 setzt der Unterzeichner auf Grund der fehlenden Innenbesichtigung pauschal geschätzt eine Wertminderung in Höhe von 300 EUR an.

Die Wertminderung für die fehlende Besichtigung vom Sondereigentum Garage Nr. 16 berücksichtigt der Unterzeichner bei den besonderen objektspezifischen Grundstücksmerkmalen (siehe Nr. 9.8 auf Seite 100 dieses Gutachtens).

Alle Rechte vorbehalten. Kopieren, auch auszugsweise, nicht gestattet.
© BIENEK - SACHVERSTÄNDIGE, Architekten - Ingenieure – Ökonomen, Bastian Bienek M. Sc. RWTH
Weißdornweg 7-9, 59229 Ahlen, Telefon: 0 23 88 / 3 01 13-0, Telefax: 0 23 88 / 3 01 13-30, E-Mail: post@bienek.eu

7 Wahl des Bewertungsverfahrens

(§ 6 Absatz 1 ImmoWertV)

7.1 Vergleichswertverfahren

(§ 24 ImmoWertV)

Im Vergleichswertverfahren wird der Vergleichswert aus einer ausreichenden Zahl von Vergleichspreisen ermittelt. Für die Ableitung der Vergleichspreise sind die Kaufpreise solcher Grundstücke heranzuziehen, die mit dem Wertermittlungsobjekt hinreichend übereinstimmende Grundstücksmerkmale aufweisen.

Die Recherche beim Gutachterausschuss für die Ermittlung von Grundstückswerten in der Stadt Hamm hat ergeben, dass der Gutachterausschuss keine ausreichende Anzahl von Vergleichswerten ermittelt hat, die der Unterzeichner für das Wertermittlungsobjekt für vergleichbar ansieht.

7.2 Sachwertverfahren

(§ 35 ff ImmoWertV)

Im Sachwertverfahren wird der Sachwert des Grundstücks aus den vorläufigen Sachwerten der nutzbaren baulichen und sonstigen Anlagen sowie dem Bodenwert ermittelt.

Das Sachwertverfahren eignet sich für die Verkehrswertermittlung von Grundstücken, die vornehmlich nach der Art ihrer Bebauung nicht auf eine möglichst hohe Rendite im Verhältnis zu den aufgewandten Kosten ausgelegt sind. Hier sind in erster Linie Eigenheime (Ein- und Zweifamilienhäuser) zu nennen, da diese in der Regel nicht vermietet, sondern vom Hauseigentümer ganz oder zum überwiegenden Teil selbst genutzt werden.

Da es sich bei dem Wertermittlungsobjekt um ein Teileigentum, eine Garage, und somit um ein Renditeobjekt handelt, sieht der Unterzeichner von der Anwendung des Sachwertverfahrens ab.

Alle Rechte vorbehalten. Kopieren, auch auszugsweise, nicht gestattet.
© BIENEK - SACHVERSTÄNDIGE, Architekten - Ingenieure – Ökonomen, Bastian Bienek M. Sc. RWTH
Weißdornweg 7-9, 59229 Ahlen, Telefon: 0 23 88 / 3 01 13-0, Telefax: 0 23 88 / 3 01 13-30, E-Mail: post@bienek.eu

7.3 Ertragswertverfahren

(§ 27 ff ImmoWertV)

Im Ertragswertverfahren wird der Ertragswert auf der Grundlage marktüblich erzielbarer Erträge ermittelt. Der Ertragswert ergibt sich durch die Bildung der Summe aus dem kapitalisierten jährlichen Reinertragsanteil der baulichen Anlagen sowie dem Bodenwert.

Das Ertragswertverfahren eignet sich für die Verkehrswertermittlung von Objekten, bei denen sich im gewöhnlichen Geschäftsverkehr die Preisbildung an der Verzinsung orientiert. Dies betrifft insbesondere Mietwohn- und Geschäftsgrundstücke, gemischt genutzte Grundstücke, Gewerbe- und Industriegrundstücke.

Da es sich bei dem Wertermittlungsobjekt um ein Teileigentum, eine Garage, und somit um ein Renditeobjekt handelt, wendet der Unterzeichner in seinen folgenden Ausführungen das Ertragswertverfahren an.

Alle Rechte vorbehalten. Kopieren, auch auszugsweise, nicht gestattet.
© BIENEK - SACHVERSTÄNDIGE, Architekten - Ingenieure – Ökonomen, Bastian Bienek M. Sc. RWTH
Weißdornweg 7-9, 59229 Ahlen, Telefon: 0 23 88 / 3 01 13-0, Telefax: 0 23 88 / 3 01 13-30, E-Mail: post@bienek.eu

8 Ermittlung des Bodenwertes
(§ 40 ImmoWertV)

8.1 Gemarkung Hamm Flurstück 610, Flur 36

8.1.1 Bodenrichtwert
(§ 196 BauGB in Verbindung mit § 14 ImmoWertV)

Der Gutachterausschuss für Grundstückswerte (§§ 192 ff. BauGB) in der Stadt Hamm hat für den Bereich (gemäß § 13 Absatz 2 ImmoWertV), in dem sich das zu bewertende Grundstück befindet, zum Stichtag 01.01.2024 einen erschließungsbeitragsfreien, kostenerstattungsbetragsfreien und kanalanschlussbeitragsfreien Bodenrichtwert (§ 196 BauGB i. V. m. § 14 ImmoWertV) in Höhe von

140 EUR pro m² Grundstücksfläche

für Grundstücke bis zu einer Tiefe von 35 Metern beschlossen. Der Bodenrichtwert bezieht sich auf baureife Normalgrundstücke als Wohnbaufläche mit einer baulichen Nutzung von 1 – 3 Geschossen.

8.1.2 Abweichung vom Bodenrichtwert

8.1.2.1 Eine Bodenwertveränderung vom 01.01.2024 bis zum Wertermittlungsstichtag ist nach Auskunft des Gutachterausschusses für die Ermittlung von Grundstückswerten in der Stadt Hamm nicht erkennbar.

8.1.2.2 Für die Bebauung des Grundstückes nimmt der Unterzeichner keinen Abschlag vor.

8.1.2.3 Es sind keine besonders zu berücksichtigenden Umwelteinflüsse gemäß § 5 Absatz 4 ImmoWertV erkennbar.

8.1.2.4 Individuelle privatrechtliche Vereinbarungen und Belastungen (z.B. Miet- und Pachtverträge, Grunddienstbarkeiten) gemäß § 16 Absatz 1 ImmoWertV, die den Bodenrichtwert beeinflussen könnten, bestehen nicht.

8.1.2.5 Individuelle öffentlich-rechtliche Merkmale (z.B. Baulasten, Denkmalschutz, Bindungen des öffentlich geförderten Wohnungsbaus) gemäß § 16 Absatz 1 ImmoWertV, die den Bodenrichtwert beeinflussen könnten, bestehen nicht.

8.1.2.6 Individuelle tatsächliche Belastungen (z.B. Altlasten) gemäß § 16 Absatz 1 ImmoWertV, die den Bodenrichtwert beeinflussen könnten, sind für den Unterzeichner nicht erkennbar.

Alle Rechte vorbehalten. Kopieren, auch auszugsweise, nicht gestattet.
© BIENEK - SACHVERSTÄNDIGE, Architekten - Ingenieure – Ökonomen, Bastian Bienek M. Sc. RWTH
Weißdornweg 7-9, 59229 Ahlen, Telefon: 0 23 88 / 3 01 13-0, Telefax: 0 23 88 / 3 01 13-30, E-Mail: post@bienek.eu

Auszug aus dem amtlichen Informationssystem zum Immobilienmarkt in Nordrhein-Westfalen

Der Gutachterausschuss für Grundstückswerte in der Stadt Hamm

Gustav-Heinemann-Straße 10, 59065 Hamm
Tel.: 02381/17-4202

Ausgabe aus BORIS-NRW, Stichtag 2024-01-01

Der von Ihnen gewählte Bereich liegt in der Gemeinde/Stadt Hamm.

Die gewählte Adresse ist: Viktoriastraße 80, Ortsteil 59067 Hamm.

Ausgabe gefertigt am 06.01.2025 aus BORIS-NRW
Das amtliche Informationssystem der Gutachterausschüsse für Grundstückswerte und des Oberen Gutachterausschusses zum Immobilienmarkt in Nordrhein-Westfalen

Abbildung 58 Auszug aus der Richtwertkarte zum Bodenrichtwert in der Stadt Hamm mit Stand vom 01.01.2024
Quelle: www.boris.nrw.de/borisplus
© GeoBasis-DE / BKG
© Geobasis NRW
© Daten der Gutachterausschüsse für Grundstückswerte NRW

Alle Rechte vorbehalten. Kopieren, auch auszugsweise, nicht gestattet.
© BIENEK - SACHVERSTÄNDIGE, Architekten - Ingenieure – Ökonomen, Bastian Bienek M. Sc. RWTH
Weißdornweg 7-9, 59229 Ahlen, Telefon: 0 23 88 / 3 01 13-0, Telefax: 0 23 88 / 3 01 13-30, E-Mail: post@bienek.eu

Alle Rechte vorbehalten. Kopieren, auch auszugsweise, nicht gestattet.
© BIENEK - SACHVERSTÄNDIGE, Architekten - Ingenieure – Ökonomen, Bastian Bienek M. Sc. RWTH
Weißdornweg 7-9, 59229 Ahlen, Telefon: 0 23 88 / 3 01 13-0, Telefax: 0 23 88 / 3 01 13-30, E-Mail: post@bienek.eu

Auszug aus dem amtlichen Informationssystem zum Immobilienmarkt in Nordrhein-Westfalen

Der Gutachterausschuss für Grundstückswerte in der Stadt Hamm

Gustav-Heinemann-Straße 10, 59065 Hamm
Tel.: 02381/17-4202

Erläuterung zum Bodenrichtwert

Lage und Wert	
Gemeinde	Hamm
Postleitzahl	59067
Gemarkungsname	Hamm
Gemarkungsnummer	1356
Ortsteil	Mitte
Bodenrichtwertnummer	501
Bodenrichtwert	**140 €/m²**
Stichtag des Bodenrichtwertes	2024-01-01
Beschreibende Merkmale	
Entwicklungszustand	Baureifes Land
Beitragszustand	beitragfrei
Nutzungsart	Wohnbaufläche
Geschosszahl	I-III
Tiefe	35 m
Bodenrichtwert zum Hauptfeststellungszeitpunkt	125 €/m²
Hauptfeststellungszeitpunkt	2022-01-01

Ausgabe gefertigt am 06.01.2025 aus BORIS-NRW
Das amtliche Informationssystem der Gutachterausschüsse für Grundstückswerte und des Oberen Gutachterausschusses zum Immobilienmarkt in Nordrhein-Westfalen

Abbildung 59 Auszug aus der Richtwertkarte zum Bodenrichtwert in der Stadt Hamm mit Stand vom 01.01.2024
Quelle: www.boris.nrw.de/borisplus
© GeoBasis-DE / BKG
© Geobasis NRW
© Daten der Gutachterausschüsse für Grundstückswerte NRW

Alle Rechte vorbehalten. Kopieren, auch auszugsweise, nicht gestattet.
© BIENEK - SACHVERSTÄNDIGE, Architekten - Ingenieure – Ökonomen, Bastian Bienek M. Sc. RWTH
Weißdornweg 7-9, 59229 Ahlen, Telefon: 0 23 88 / 3 01 13-0, Telefax: 0 23 88 / 3 01 13-30, E-Mail: post@bienek.eu

8.2 Maß der baulichen Nutzung
(§ 5 Absatz 1 ImmoWertV)

8.2.1 In seinen Erläuterungen zum Bodenrichtwert macht der Gutachterausschuss in der Stadt Hamm keine Angaben über das Maß der baulichen Nutzung.

Gemäß § 13 Absatz 2 ImmoWertV sollen die Grundstücksmerkmale des Bodenrichtwertgrundstücks mit den vorherrschenden wertbeeinflussenden Merkmalen der Mehrheit der Grundstücke in der Bodenrichtwertzone übereinstimmen.

Der Unterzeichner hat bei der Ortsbesichtigung festgestellt, dass keine Auffälligkeiten oder nennenswerte Abweichungen gegenüber den umliegenden Grundstücken bestehen. Somit hat das tatsächliche Maß der baulichen Nutzung keinen Einfluss bei der Ermittlung des Bodenwertes.

8.3 Wertzonen

8.3.1 Eine Aufteilung in Wertzonen wird vom Unterzeichner nicht vorgenommen.

8.4 Abgabenrechtlicher Zustand
(§ 2 Absatz 3 Nr. 4 ImmoWertV)

8.4.1 Nach Auskunft der Stadt Hamm, Herrn „Name 15“, vom 10.01.2025 liegt das zu bewertende Grundstück an der öffentlichen Erschließungsanlage Viktoriastraße.

8.4.2 Erschließungsbeiträge
(§ 127 ff BGB)

Erschließungsbeiträge nach dem Baugesetzbuch fallen nicht mehr an.

8.4.3 Kanalanschlussbeitrag
(§ 8 KAG NW)

Der Anschlussbeitrag für die Grundstücksentwässerung fällt nicht mehr an.

8.4.4 Straßenbaubeitrag
(§ 8 KAG NW)

Der mit Straßenbaubeitragsbescheid vom 16.11.1981 erhobene Straßenbaubeitrag für den Ausbau der Straßenbeleuchtung ist bezahlt mi 30,92 €.

Alle Rechte vorbehalten. Kopieren, auch auszugsweise, nicht gestattet.
© BIENEK - SACHVERSTÄNDIGE, Architekten - Ingenieure – Ökonomen, Bastian Bienek M. Sc. RWTH
Weißdornweg 7-9, 59229 Ahlen, Telefon: 0 23 88 / 3 01 13-0, Telefax: 0 23 88 / 3 01 13-30, E-Mail: post@bienek.eu

Der Straßenbaubeitrag für die in den Jahren 1989 bis 1993 durchgeführte Verbesserung der Fahrbahn, der Gehwege und der Straßenbeleuchtung sowie für die Erneuerung der Straßenentwässerung und für die Neuanlage der Parkstreifen ist bezahlt mit 493,85 €.

Der Straßenbaubeitrag für die im Jahr 2013 durchgeführte Erneuerung der Straßenbeleuchtung ist bezahlt mit 105,80 €.

8.5 Freilegungskosten

(§ 8 Absatz 3 ImmoWertV)bi

8.5.1 Es fallen augenscheinlich in absehbarer Zeit keine erkennbaren Freilegungskosten an.

8.6 Bodenwert in bebautem Zustand

8.6.1 Der Bodenwert wird nach Angaben des Gutachterausschusses für Grundstückswerte (siehe auch Nr. 8.1.1. auf Seite 89 dieses Gutachtens) unter Berücksichtigung der Abweichungen vom Bodenwert, der Wertzonen und der Erschließungsbeiträge abgeleitet.
Der erschließungsbeitragsfreie, kostenerstattungsbetragsfreie und kanalanschlussbeitragsfreie (nach KAG) Bodenwert ergibt sich wie folgt:

Flurstück 610 Gebäude- und Freifläche, Wohnen 784 m² x 140 EUR/m²	=	109.760 EUR
Bodenwert, Gesamt	=	109.760 EUR

22/1.000 Anteil am Grundstück 109.760 EUR x 22/1.000	=	2.415 EUR
Bodenwert, Anteil	=	2.415 EUR

Alle Rechte vorbehalten. Kopieren, auch auszugsweise, nicht gestattet.
© BIENEK - SACHVERSTÄNDIGE, Architekten - Ingenieure – Ökonomen, Bastian Bienek M. Sc. RWTH
Weißdornweg 7-9, 59229 Ahlen, Telefon: 0 23 88 / 3 01 13-0, Telefax: 0 23 88 / 3 01 13-30, E-Mail: post@bienek.eu

9 Ermittlung des Ertragswertes
(§ 28 ff. ImmoWertV)

9.1 Marktüblich erzielbarer Mietzins

9.1.1 Angaben aus Mietverträgen

9.1.1.1 Dem Unterzeichner lag kein Mietvertrag vor.

9.1.2 Grundlagen und Ermittlung der marktgerechten Miete

9.1.2.1 Grundlage für die Ermittlung der marktgerechten Miete ist die ortsübliche Vergleichsmiete gemäß § 558 BGB. Die ortsübliche Vergleichsmiete wird aus den üblichen Entgelten gebildet, die in der Gemeinde oder einer vergleichbaren Gemeinde für Wohnraum vergleichbarer Art, Größe, Ausstattung, Beschaffenheit und Lage in den letzten vier Jahren vereinbart oder, von Erhöhungen nach § 560 BGB abgesehen, geändert worden sind. Ausgenommen hiervon ist Wohnraum, bei dem die Miethöhe durch Gesetz oder in Zusammenhang mit einer Förderzusage festgelegt worden ist. Die ortsübliche Vergleichsmiete spiegelt sich im Mietspiegel der Gemeinde wider.

9.1.2.1.1 Für die Stadt Hamm ist ein Mietspiegel mit Aktualisierungsstand 1. Juli 2023 erstellt worden. Für Garagenstellplätze werden im Mietspiegel keine Mieten ausgewiesen.

Der Unterzeichner sieht eine monatliche Nettokaltmiete in Höhe von 50 EUR für den Garagenstellplatz als marktüblich erzielbar und setzt diese in seinen weiteren Berechnungen an.

9.2 Liegenschaftszinssatz
(§ 21 Absatz 2 ImmoWertV)

9.2.1 Die Liegenschaftszinssätze (Kapitalisierungszinssätze gemäß § 193 Absatz 5 Satz 2 Nummer 1 BauGB) sind die Zinssätze, mit denen Verkehrswerte von Grundstücken je nach Grundstücksart im Durchschnitt marktüblich verzinst werden, d.h. die Liegenschaftszinssätze stellen ein Maß für die Rentabilität eines in Immobilien angelegten Kapitals dar. Liegenschaftszinssätze sind nicht mit den Kapitalmarktzinssätzen gleichzusetzen.

Für Ein- und Zweifamilienhäuser ist der Liegenschaftszinssatz geringer als bei Mehrfamilienhäusern oder gewerblich genutzten Objekten.

Neben der Gebäudeart ist der Liegenschaftszinssatz noch von der maßgeblichen Gesamtnutzungsdauer des Gebäudes, der Restnutzungsdauer zum Kaufzeitpunkt, dem Reinertrag, dem Baujahr, dem Bodenwertanteil und dem Gesamtkaufpreis abhängig.

Alle Rechte vorbehalten. Kopieren, auch auszugsweise, nicht gestattet.
© BIENEK - SACHVERSTÄNDIGE, Architekten - Ingenieure – Ökonomen, Bastian Bienek M. Sc. RWTH
Weißdornweg 7-9, 59229 Ahlen, Telefon: 0 23 88 / 3 01 13-0, Telefax: 0 23 88 / 3 01 13-30, E-Mail: post@bienek.eu

9.2.1.1 Der Unterzeichner sieht für die Garagen im Zusammenhang mit dem Mehrfamilienhaus und den einzelnen Miteigentumsanteilen am Grundstück einen Liegenschaftszinssatz in Anlehnung an die Liegenschaftszinsätze für selbstgenutztes Wohnungseigentum für angemessen.

9.2.1.2 Der Gutachterausschuss für Grundstückswerte in der Stadt Hamm hat auf der Basis von Auswertungen der Daten aus der Kaufpreissammlung folgende Liegenschaftszinssätze ermittelt und in seinem Grundstücksmarktbericht 2024 veröffentlicht:

Wohnungseigentum, selbstgenutzt	1,1 %
Standardabweichung	1,7
Spanne	-0,6 % - 2,8 %

9.2.1.3 Der Unterzeichner setzt unter Berücksichtigung der einfachen Wohnlage der Garage in der Stadt Hamm sowie der Gebäudeart einen Liegenschaftszinssatz in Höhe von 2,75 % an.

9.3 Angesetzter Rohertrag
(§ 31 Absatz 2 ImmoWertV)

9.3.1 Stellplatznutzung

9.3.1.1 Garage Sondereigentum Garage Nr. 16

1 Stellplatz × 50 EUR/m²/Monat
= 50,00 EUR/Monat

50,00 EUR/Monat × 12 Monate	=	600,00 EUR
jährlicher Rohertrag, Garage	=	600,00 EUR

9.4 Bewirtschaftungskosten
(§ 32 ImmoWertV)

9.4.1 Der Unterzeichner orientiert sich beim Ansatz der Bewirtschaftungskosten an den Angaben im Grundstücksmarktbericht 2024 herausgegeben vom Gutachterausschuss in der Stadt Hamm.

Alle Rechte vorbehalten. Kopieren, auch auszugsweise, nicht gestattet.
© BIENEK - SACHVERSTÄNDIGE, Architekten - Ingenieure – Ökonomen, Bastian Bienek M. Sc. RWTH
Weißdornweg 7-9, 59229 Ahlen, Telefon: 0 23 88 / 3 01 13-0, Telefax: 0 23 88 / 3 01 13-30, E-Mail: post@bienek.eu

9.4.1.1 Verwaltungskosten
(§ 32 Absatz 2 ImmoWertV)

Stellplatznutzung:
45 EUR je Garagen- oder Einstellplatz

45 EUR/Garage × 1 Garage	=	45,00 EUR
Verwaltungskosten gesamt:	=	45,00 EUR

Das entspricht ca. 7,50 % bezogen auf den jährlichen Rohertrag in Höhe von 600,00 EUR.

9.4.1.2 Instandhaltungskosten
(§ 32 Absatz 3 ImmoWertV)

Garage:
102 EUR je Garage

1 Garage × 102 EUR	=	102,00 EUR
Instandhaltungskosten gesamt:	=	102,00 EUR

Das entspricht ca. 17,00 % bezogen auf den jährlichen Rohertrag in Höhe von 600,00 EUR.

9.4.1.3 Mietausfallwagnis
(§ 32 Absatz 4 ImmoWertV)

2,0 % bezogen auf den jährlichen Rohertrag

2,0 % von 600,00 EUR/m²	=	12,00 EUR
Mietausfallwagnis gesamt:	=	12,00 EUR

9.4.1.4 Betriebskosten (nicht umlegbar)
(§ 32 Absatz 2 ImmoWertV)

0,0 % bezogen auf den jährlichen Rohertrag

0,0 % von 600,00 EUR/m²	=	0,00 EUR
Betriebskosten gesamt:	=	0,00 EUR

Alle Rechte vorbehalten. Kopieren, auch auszugsweise, nicht gestattet.
© BIENEK - SACHVERSTÄNDIGE, Architekten - Ingenieure – Ökonomen, Bastian Bienek M. Sc. RWTH
Weißdornweg 7-9, 59229 Ahlen, Telefon: 0 23 88 / 3 01 13-0, Telefax: 0 23 88 / 3 01 13-30, E-Mail: post@bienek.eu

9.4.1.5 Bewirtschaftungskosten

Verwaltungskosten	+	45,00 EUR
Instandhaltungskosten	+	102,00 EUR
Mietausfallwagnis	+	12,00 EUR
Betriebskosten	+	0,00 EUR
Bewirtschaftungskosten, gesamt	=	159,00 EUR

Das entspricht ca. 26,50 % bezogen auf den jährlichen Rohertrag in Höhe von 600,00 EUR.

9.5 Jährlicher Reinertrag
(§ 31 Absatz 1 ImmoWertV)

9.5.1 Der jährliche Reinertrag wird ermittelt aus der Differenz vom jährlichen Rohertrag und den Bewirtschaftungskosten.

Der jährliche Rohertrag	+	600,00 EUR
abzüglich der Bewirtschaftungskosten	-	159,00 EUR
Jahresreinertrag, gesamt	=	441,00 EUR

9.5.2 Der jährliche Reinertrag wird aufgeteilt in:

den Verzinsungsbetrag des Miteigentumsanteils am Bodenwert

2,75 % von 2.415 EUR = 66,41 EUR

den Reinertragsanteil der baulichen Anlagen

441,00 EUR - 66,41 EUR = 374,59 EUR

9.6 Ertragswert der baulichen Anlagen
(§ 28 ImmoWertV)

9.6.1 Mit einem Liegenschaftszinssatz von 2,75 % und einer Restnutzungsdauer von 30 Jahren für das Garagengebäude erhält man den Barwertfaktor 20,25 analog dem Barwert einer jährlich nachschüssigen Zeitrente.
Der vorläufige Ertragswert der baulichen Anlage wird aus dem Reinertragsanteil der bauliche Anlagen und dem Barwertfaktor ermittelt.

374,59 EUR x 20,25 = 7.585,45 EUR

Alle Rechte vorbehalten. Kopieren, auch auszugsweise, nicht gestattet.
© BIENEK - SACHVERSTÄNDIGE, Architekten - Ingenieure – Ökonomen, Bastian Bienek M. Sc. RWTH
Weißdornweg 7-9, 59229 Ahlen, Telefon: 0 23 88 / 3 01 13-0, Telefax: 0 23 88 / 3 01 13-30, E-Mail: post@bienek.eu

9.7 Vorläufiger Ertragswert

9.7.1 Der vorläufige Ertragswert wird ermittelt aus:

dem Ertragswert der baulichen Anlage	+	7.585,45 EUR
zuzüglich dem anteiligen Bodenwert in bebautem Zustand	+	2.415 EUR
vorläufiger Ertragswert	=	10.000,45 EUR

9.7.2 Bei dem Wertermittlungsobjekt handelt es sich um eine Garage, im Lageplan die siebte Garage von links, in einem Garagengebäude mit sieben Fertiggaragen.

9.7.3 Es handelt sich hier um eine sogenannte Mehrhausanlage im WEG. Es existiert keine vertragliche Vereinbarung darüber, dass sich die Instandhaltungskosten der Miteigentumsanteile auf das jeweilige Gebäude beschränken, an dem das Sondereigentum besteht. Daher müssen die Instandsetzungskosten für den bestehenden Instandhaltungsstau, die baulichen Mängel sowie die baulichen Schäden am Gemeinschaftseigentum auf alle Miteigentumsanteile aufgeteilt werden.
Das Mehrfamilienhaus sowie die Wohnungen befinden sich ein einem überwiegend desolaten Zustand und sind aufgrund der fehlenden Rohr- und Elektroleitungen und Armaturen in den Bädern sowie der fehlenden Heizungsanlage am Wertermittlungsstichtag nicht vermietbar. Das gesamte Gebäude muss saniert werden, um eine Vermietbarkeit wieder herzustellen.

Aufgrund der zu klärenden Sanierungsfragen und den dadurch möglichen Streitigkeiten unter potenziellen Miteigentümern, sieht der Unterzeichner das Kaufinteresse als gering an.

Unter Berücksichtigung der konjunkturellen Entwicklung seit dem Stichtag des Grundstücksmarktberichtes 2024 bis zum Wertermittlungsstichtag sowie des oben geschilderten Situation an den Gemeinschaftskosten setzt der Unterzeichner einen Abschlag in Höhe von 25 % an.

Der angepasste vorläufige Ertragswert wird wie folgt ermittelt:

10.000,45 EUR x 0,75	=	7.500,34 EUR

Alle Rechte vorbehalten. Kopieren, auch auszugsweise, nicht gestattet.
© BIENEK - SACHVERSTÄNDIGE, Architekten - Ingenieure – Ökonomen, Bastian Bienek M. Sc. RWTH
Weißdornweg 7-9, 59229 Ahlen, Telefon: 0 23 88 / 3 01 13-0, Telefax: 0 23 88 / 3 01 13-30, E-Mail: post@bienek.eu

9.8 Besondere objektspezifische Grundstücksmerkmale

(§ 8 Absatz 3 ImmoWertV)

9.8.1 Wertminderungen

Wertminderung wegen baulicher Beeinträchtigungen, Beschädigungen und Instandhaltungsstaus sonstige wertbeeinflussende Umstände		
▪ Mehrfamiliendoppelhaushälfte (siehe auch Nr. 5.1.7 ab Seite 61 dieses Gutachtens)	–	3.850 EUR
▪ Teileigentum Garage (siehe auch Nr. 6.1.4 ab Seite 85 dieses Gutachtens)	–	300 EUR
sonstige Wertminderungen, beispielsweise durch wirtschaftliche Überalterung, Architektur, Gestaltung, wohnungs- und mietrechtliche Bindungen:		
▪ Underrent wegen Leerstand und Sanierungsbedürftigkeit	–	147 EUR
Wertminderung aufgrund von besonderen objektspezifischen Grundstücksmerkmalen, gesamt	=	4.297 EUR

9.8.2 Werterhöhungen

sonstige Werterhöhungen beispielsweise durch überdurchschnittlichen Erhaltungszustand, Architektur, wohnungs- und mietrechtliche Bindungen:		
▪ keine	+	0 EUR
Werterhöhung aufgrund von besonderen objektspezifischen Grundstücksmerkmalen, gesamt	=	0 EUR

Alle Rechte vorbehalten. Kopieren, auch auszugsweise, nicht gestattet.
© BIENEK - SACHVERSTÄNDIGE, Architekten - Ingenieure – Ökonomen, Bastian Bienek M. Sc. RWTH
Weißdornweg 7-9, 59229 Ahlen, Telefon: 0 23 88 / 3 01 13-0, Telefax: 0 23 88 / 3 01 13-30, E-Mail: post@bienek.eu

9.9 Ermittlung des Werteinflusses aus Mietbesonderheiten

9.9.1 Die Garage ist derzeit unvermietet.

Der wirtschaftliche Nachteil wird vom Unterzeichner durch Kapitalisierung der Mindereinnahmen über einen Zeitraum von einem halben Jahr berechnet.

marktüblich erzielbarer Ertrag

1 Stellplatz × 50 EUR/m²/Monat	=	50,00 EUR

tatsächlicher Ertrag

1 m² × 0 EUR/m²/Monat	=	0,00 EUR

Mindereinnahmen monatlich	50,00 EUR
Mindereinnahmen über den angesetzten Leerstandszeitraum	300,00 EUR

Angesetzter Zeitraum für Leerstand	0,5 Jahr
Zinssatz	2,75 %
Barwertfaktor zur Kapitalisierung	0,49

kapitalisierter Barwert:

300,00 EUR × 0,49	=	147,00 EUR

Alle Rechte vorbehalten. Kopieren, auch auszugsweise, nicht gestattet.
© BIENEK - SACHVERSTÄNDIGE, Architekten - Ingenieure – Ökonomen, Bastian Bienek M. Sc. RWTH
Weißdornweg 7-9, 59229 Ahlen, Telefon: 0 23 88 / 3 01 13-0, Telefax: 0 23 88 / 3 01 13-30, E-Mail: post@bienek.eu

9.10 Ertragswert

marktangepasster, vorläufiger Ertragswert		7.500 EUR
Wertminderung aufgrund von besonderen objektspezifischen Grundstücksmerkmalen	–	4.297 EUR
Werterhöhung aufgrund von besonderen objektspezifischen Grundstücksmerkmalen	+	0 EUR
Ertragswert des Wertermittlungsobjektes	=	3.203 EUR

Alle Rechte vorbehalten. Kopieren, auch auszugsweise, nicht gestattet.
© BIENEK - SACHVERSTÄNDIGE, Architekten - Ingenieure – Ökonomen, Bastian Bienek M. Sc. RWTH
Weißdornweg 7-9, 59229 Ahlen, Telefon: 0 23 88 / 3 01 13-0, Telefax: 0 23 88 / 3 01 13-30, E-Mail: post@bienek.eu

10 Ermittlung des Verkehrswertes und der Grundlage der Wertfestsetzung in der Zwangsversteigerung

10.1 Grundlage der Wertfestsetzung gemäß § 74 a ZVG

10.1.1 Der für die Wertfestsetzung in der Zwangsversteigerung erforderliche durch Rechte und Belastungen in Abteilung II des Grundbuches sowie durch Baulasten unbelastete Wert des bebauten Grundstücks entspricht in diesem Fall dem Verkehrswert gemäß § 194 BauGB, da die Lasten und Beschränkungen in Abteilung II keinen Einfluss auf den Verkehrswert haben.

10.2 Verkehrswert

10.2.1 Es wurden ermittelt der

Miteigentumsanteil am Bodenwert in bebautem Zustand	2.415 EUR
Ertragswert einschließlich Bodenwert	3.203 EUR

10.2.2 Entsprechend den Gepflogenheiten am örtlichen Grundstücksmarkt (§ 8 Absatz 1 ImmoWertV) orientiert sich der Verkehrswert für das Wertermittlungsobjekt am Vergleichswert bzw. am Ertragswert.

10.2.3 Der Unterzeichner hat das Ertragswertverfahren gewählt, um für das Wertermittlungsobjekt aus dem Ertragswert den Verkehrswert abzuleiten.

10.2.4 Der ermittelte Verkehrswert für den 22/1.000 Miteigentumsanteil an dem Grundstück, verbunden mit dem Sondereigentum an der im Aufteilungsplan mit Nr. 16 gekennzeichneten Garage unter der Anschrift Viktoriastraße 80 in 59067 Hamm wird zum Wertermittlungsstichtag 24.01.2025 festgestellt zu

3.200 EUR

in Worten: **dreitausendzweihundert EURO**

10.2.5 Nach der Legaldefinition wird der Verkehrswert durch den Preis bestimmt, der im gewöhnlichen Geschäftsverkehr nach den rechtlichen Gegebenheiten und tatsächlichen Eigenschaften, der sonstigen Beschaffenheit und der Lage des Objektes ohne Rücksicht auf ungewöhnliche oder persönliche Verhältnisse zu erzielen wäre. Auf vorstehend Nr. 1.1 auf Seite 13 und Nr. 1.2 auf Seite 15 dieses Gutachtens wird besonders hingewiesen.

Alle Rechte vorbehalten. Kopieren, auch auszugsweise, nicht gestattet.
© BIENEK - SACHVERSTÄNDIGE, Architekten - Ingenieure – Ökonomen, Bastian Bienek M. Sc. RWTH
Weißdornweg 7-9, 59229 Ahlen, Telefon: 0 23 88 / 3 01 13-0, Telefax: 0 23 88 / 3 01 13-30, E-Mail: post@bienek.eu

11 Schlussbemerkungen

11.1 Gutachtenumfang

11.1.1 Das vorstehende Gutachten Nr. 2025.018-ZV umfasst 104 Seiten.

11.2 Urheberschutz, Vertrags- und Lizenzrechte

11.2.1 Vorstehendes Gutachten genießt Urheberschutz. Es ist nur für den Auftraggeber sowie für den unter Nr. 1.5 auf Seite 15 dieses Gutachtens angegebenen Zweck bestimmt.
Mit dem Unterzeichnervertrag werden nur Rechte der Vertragschließenden begründet. Nur der Auftraggeber sowie der Unterzeichner können aus dem Gutachten gegenseitig Rechte geltend machen. Auf Nr. 1.1.2 auf Seite 13 dieses Gutachtens wird besonders hingewiesen.
Das Gutachten enthält Darstellungen, an denen Lizenzrechte Dritter bestehen. Der Unterzeichner hat hierfür in der Anzahl der beauftragten Gutachtenausfertigungen Lizenzrechte erworben.
Bei Unterlagen, die dem Unterzeichner vom Auftraggeber zur Verfügung gestellt wurden, wird ungeprüft unterstellt, dass der Auftraggeber entsprechende Lizenzrechte hierfür erworben hat. Auf das jeweilige Copyright wird unter den Darstellungen verwiesen. Es sind darüber hinaus im Gutachten keine dem Unterzeichner bekannten lizenzpflichtigen Teile enthalten.

11.3 Datenschutz

11.3.1 Da auch ein Schreibschutz elektronischer Dokumente keine umfassende Sicherheit darstellt, wird für die authentische Wiedergabe des vorliegenden Gutachtens in elektronischer Form sowie als Ausdruck aus einem elektronischen Dokument keine Haftung übernommen.

11.4 Fertigstellung

Ende der Recherchen: 25.02.2025

Aufgestellt: Ahlen, den 25.02.2025

Bastian Bienek M. Sc. RWTH

Alle Rechte vorbehalten. Kopieren, auch auszugsweise, nicht gestattet.
© BIENEK - SACHVERSTÄNDIGE, Architekten - Ingenieure – Ökonomen, Bastian Bienek M. Sc. RWTH
Weißdornweg 7-9, 59229 Ahlen, Telefon: 0 23 88 / 3 01 13-0, Telefax: 0 23 88 / 3 01 13-30, E-Mail: post@bienek.eu