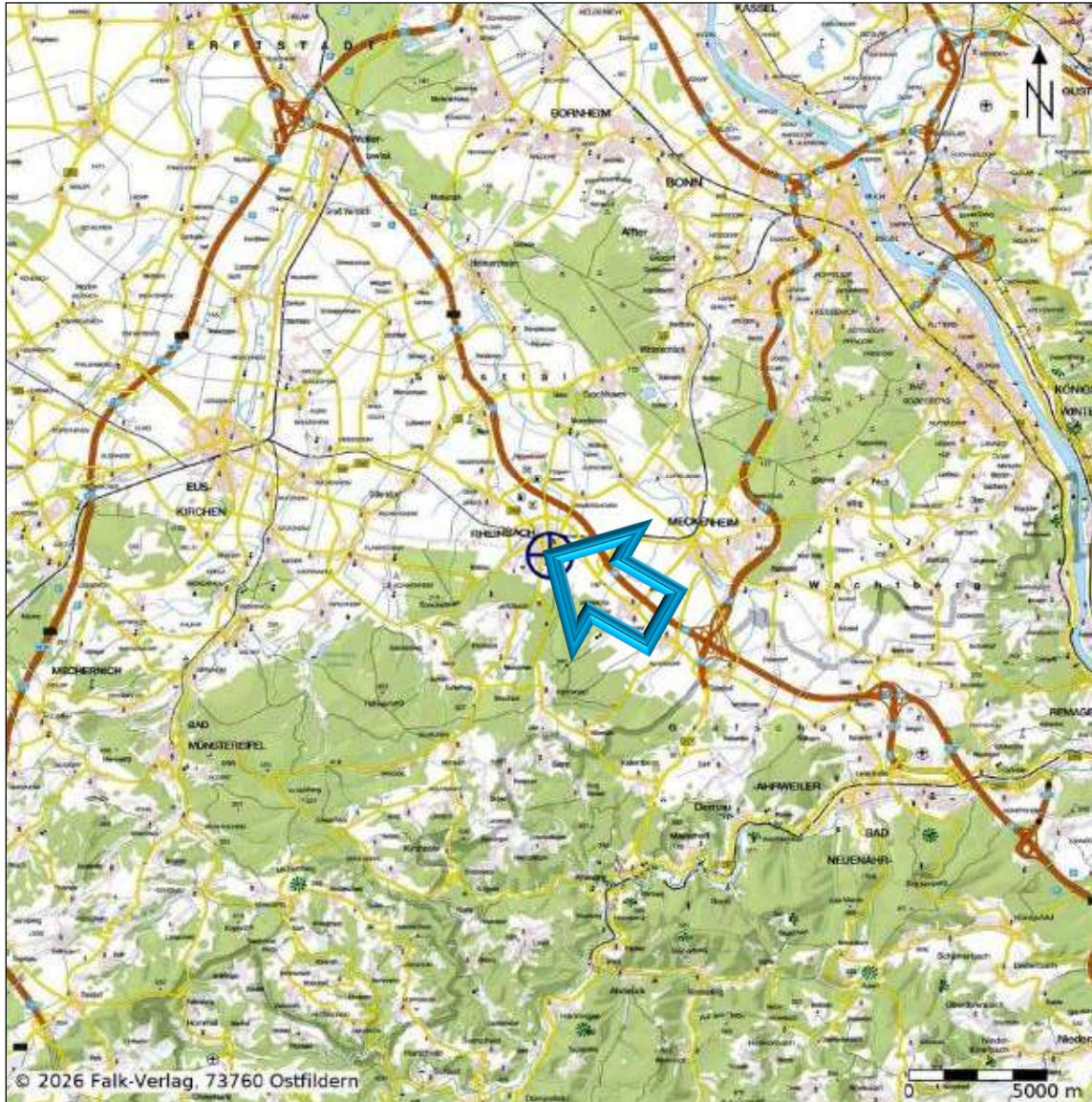


6. Verzeichnis der Anlagen

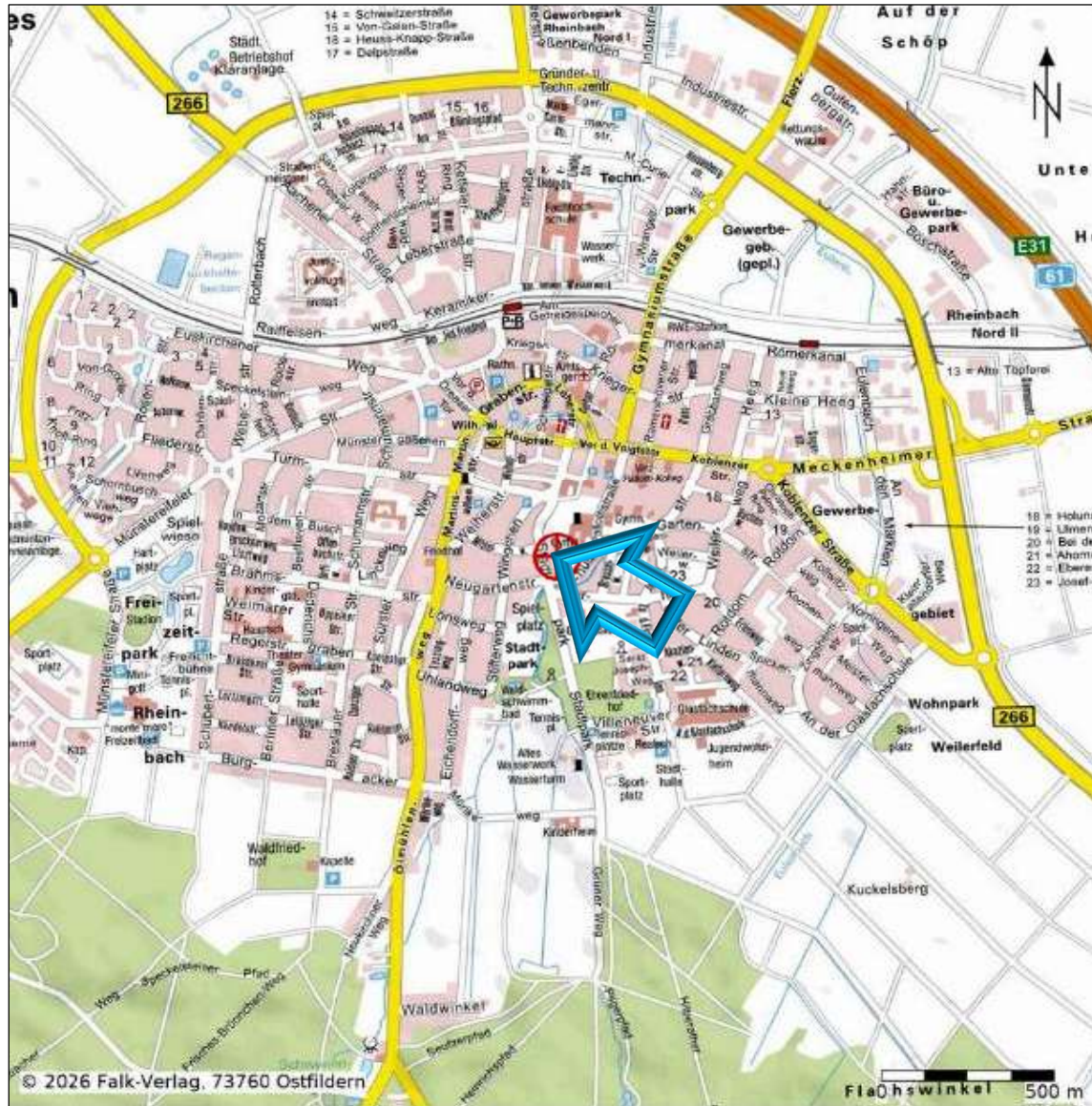
- 1.) Lage im Raum**
- 2.) Ausschnitt aus dem Stadtplan**
- 3.) unbeglaubigte Abzeichnung der Flurkarte**
- 4.) Auszug aus den Aufteilungsplänen**
- 5.) Fotoliste**

Anlage 1) Lage im Raum

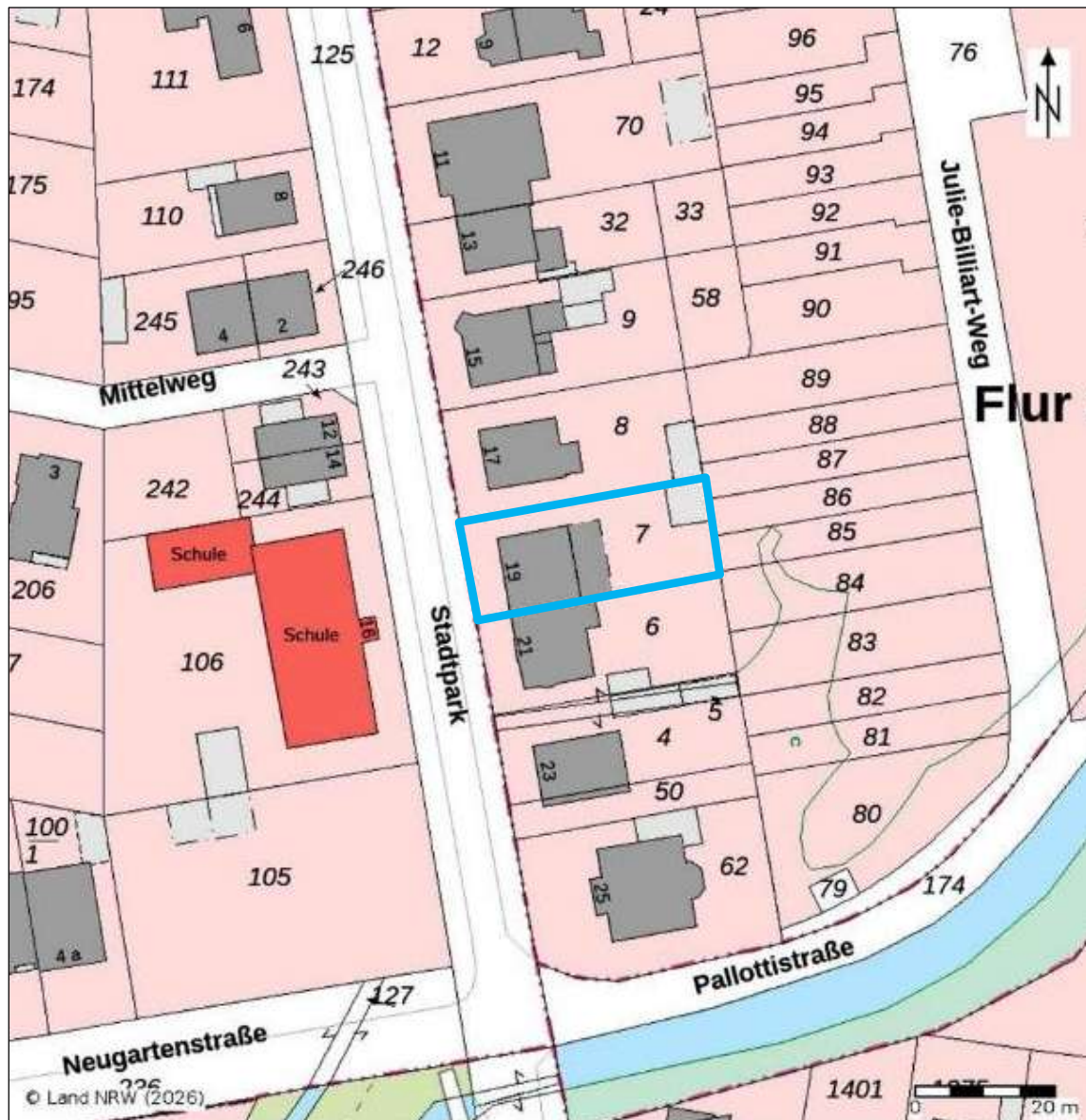


© Datengrundlage: Falk Verlag, 73760 Ostfildern
<http://www.sprenghetter.de>

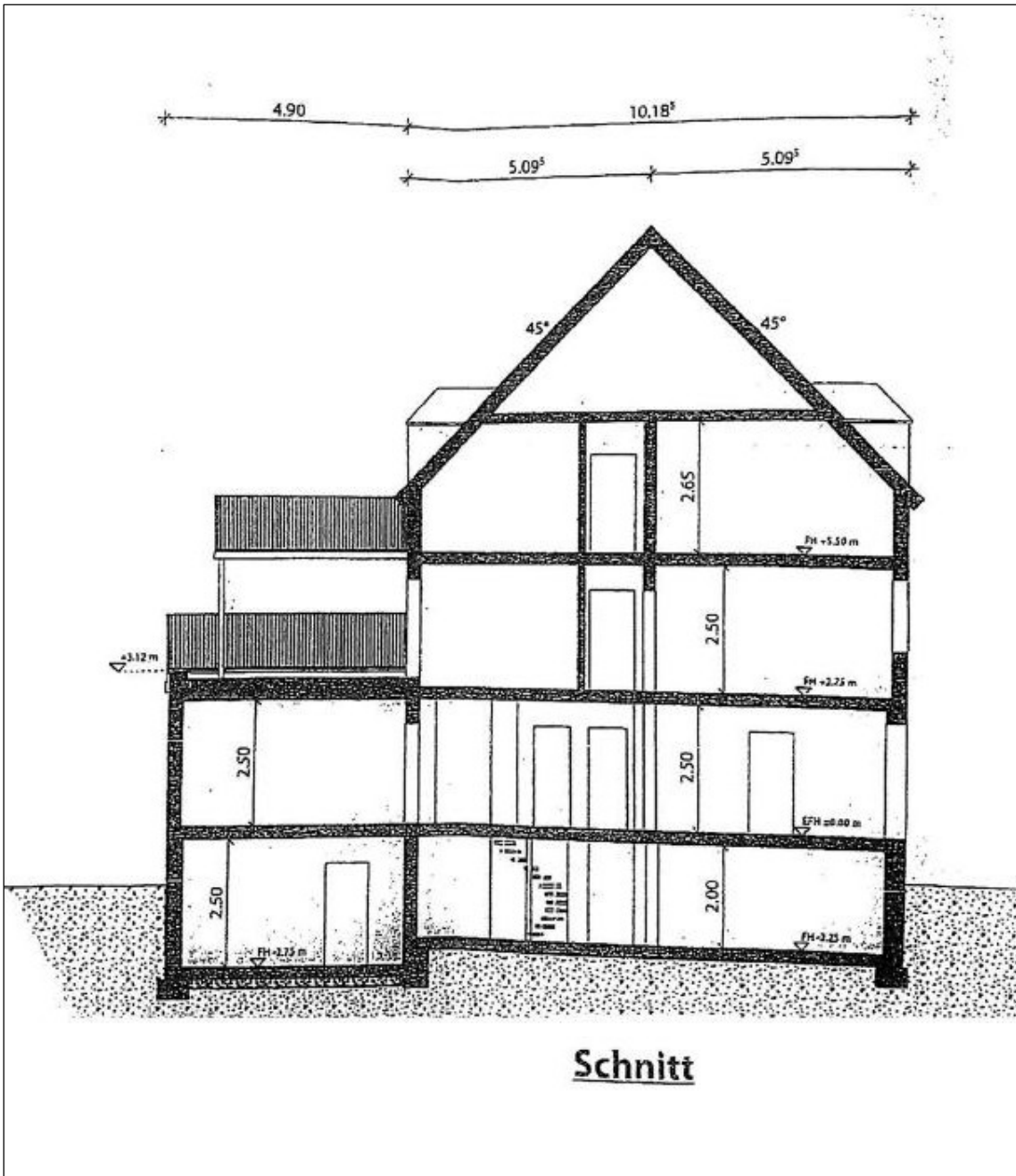
Anlage 2) Ausschnitt aus dem Stadtplan



© Datengrundlage: Falk Verlag, 73760 Ostfildern
<http://www.sprengnetter.de>

Anlage 3) unbeglaubigte Abzeichnung der Flurkarte

© Datengrundlage: Falk Verlag, 73760 Ostfildern
<http://www.sprengnetter.de>



Anlage 5) Fotoliste

A. Erschließungssituation / Umfeld

Bild A1 und A2 Blick in die Erschließungsstraße

Bild A3 und A4 Umfeld

B. Außenansichten

Bild B1 und B2 Straßenansichten

Bild B3 Rückansicht

Bild B4 Gebäudeeingang

Bild B5 Garage

Bild B6 bis B8 Freiflächen

C. Haustechnik

Bild C1 bis C5 Beispiele Haustechnik

A. Erschließungssituation / Umfeld



Bild A1 Blick in die Erschließungsstraße



Bild A2 Blick in die Erschließungsstraße



Bild A3 Umfeld



Bild A4 Umfeld

B. Außenansichten



Bild B1 Straßenansicht



Bild B2 Straßenansicht



Bild B3 Rückansicht



Bild B4 Gebäudeeingang



Bild B5 Garage



Bild B6 Freiflächen



Bild B7 Freiflächen



Bild B8 Freiflächen

C. Haustechnik



Bild C1 Beispiel Haustechnik



Bild C2 Beispiel Haustechnik



Bild C3 Beispiel Haustechnik



Bild C4 Beispiel Haustechnik



Bild C5 Beispiel Haustechnik