

Kein Original  
Gutachten!

**Gekürzte und überarbeitete Fassung - Alle Angaben ohne Gewähr  
Keine Haftung und Gewährleistung für die inhaltliche Richtigkeit und Vollständigkeit.**

**Von immobilienpool.de bereitgestellt -  
Weitergabe an oder Verkauf durch Dritte ist untersagt!**

# GUTACHTEN

über den Verkehrswert (Marktwert) i.S.d. § 194 BauGB nach dem äußeren Anschein

Dipl.-Ing. Astrid Wegmann  
Assessorin

**Auftraggeber:** Amtsgericht Celle, Geschäftsnummer **39 K 5/25**

**Sachverständige  
für Immobilienbewertung  
und für Schäden an Gebäuden**

**Objekt:** Objektart: Grundstück, bebaut mit einem Einfamilienhaus  
(ursprünglich Zweifamilienhaus)  
Wohnfläche: rd. 171 m<sup>2</sup>  
Lage: Kastendamm 5, 29323 Wietze  
Grundstücksfl.: 850 m<sup>2</sup>

Pflichtangaben:

Von der Ingenieurkammer  
Niedersachsen öffentlich bestellte und  
vereidigte Sachverständige für die  
Bewertung von bebauten und  
unbebauten Grundstücken

**Hauptgebäude:** Gebäudeart: Einfamilienhaus, eingeschossig, mit Satteldach,  
Dachgeschoss ausgebaut, unterkellert  
Bauweise: Massivbau  
Baujahr: 1987 (gem. Auskunft des Bauordnungsamtes)

Sachverständige  
für Schäden an Gebäuden  
(EIPOS / IHK Bildungszentrum)

Beratende Ingenieurin  
der Ingenieurkammer Niedersachsen

**Nebengebäude:** 3 Garagen

**Grundbuch:** Grundbuch von Wietze, Blatt 2115, lfd. Nr. 1,  
Gemarkung Wietze, Flur 7, Flurst. 36/5 (850 m<sup>2</sup>)

Anschrift:

Ingenieurbüro Wegmann  
Stöckener Straße 43  
30419 Hannover

**Ansicht:**



Telekommunikation:

Telefon (0511) 600 5131  
Telefax (0511) 600 5133

Online:

info@ib-wegmann.de  
www.ib-wegmann.de

Bankverbindungen:

Commerzbank AG  
IBAN DE09 2504 0066 0458 0130 00  
BIC COBADEFFXXX

Volksbank Hannover  
IBAN DE65 2519 0001 0619 9941 00  
BIC VOHADE2HXXX

Umsatzsteuer-Identifikationsnummer:  
DE 227884696

<b>Ergebnisse:</b>	rel. Bodenwert	76,00 €/m <sup>2</sup>
	Bodenwert	64.600,00 €
	Sachwert	265.000,00 €
	Vergleichswert	276.000,00 €
	<b><u>Verkehrswert nach dem äußeren Anschein</u></b>	<b><u>270.000,00 €</u></b>

**Stichtag:** 21.10.2025

**Auftragsnr.:** 032-2025

**Seitenanzahl:** 36 Seiten zzgl. 10 Anlagen mit insg. 10 Seiten

**Ausgefertigt am:** 17.11.2025

**Ausfertigung:** digitale Ausfertigung

## Inhaltsverzeichnis

Nr.	Abschnitt	Seite
<b>1</b>	<b>Vorbemerkungen</b> .....	4
<b>1.1</b>	<b>Angaben zum Bewertungsobjekt</b> .....	4
<b>1.2</b>	<b>Angaben zum Auftraggeber und Eigentümer</b> .....	4
<b>1.3</b>	<b>Angaben zum Auftrag und zur Auftragsabwicklung</b> .....	5
<b>1.4</b>	<b>Fragen gemäß Auftragschreiben</b> .....	5
<b>2</b>	<b>Angaben zum Wertermittlungsobjekt</b> .....	7
<b>2.1</b>	<b>Grundstücksdaten</b> .....	7
<b>2.2</b>	<b>Grund- und Bodenbeschreibung</b> .....	7
2.2.1	Lage .....	7
2.2.2	Gestalt und Form .....	8
2.2.3	Erschließung .....	8
2.2.4	Rechtliche Gegebenheiten (wertbeeinflussende Rechte und Belastungen) .....	9
2.2.4.1	Privatrechtliche Situation .....	9
2.2.4.2	Öffentlich-rechtliche Situation .....	9
<b>2.3</b>	<b>Hinweise zu den durchgeführten Erhebungen</b> .....	10
<b>2.4</b>	<b>Derzeitige Nutzung und Vermietungssituation</b> .....	10
<b>3</b>	<b>Beschreibung der Gebäude und Außenanlagen</b> .....	11
<b>3.1</b>	<b>Vorbemerkungen zur Gebäudebeschreibung</b> .....	11
<b>3.2</b>	<b>Einfamilienhaus</b> .....	11
3.2.1	Gebäudeart, Baujahr und Außenansicht .....	11
3.2.2	Gebäudekonstruktion und Ausstattung .....	12
3.2.3	In NHK nicht erfasste Bauteile, bes. Einrichtungen und Vorrichtungen, Mängel, Schäden .....	12
<b>3.3</b>	<b>Bauliche Anlagen (Nebengebäude)</b> .....	13
<b>3.4</b>	<b>Außenanlagen und sonstige Anlagen</b> .....	13
<b>4</b>	<b>Bestimmung der Gesamt- und Restnutzungsdauer</b> .....	14
<b>4.1</b>	<b>Gesamtnutzungsdauer - § 4 (2) und § 12 (5) ImmoWertV</b> .....	14
<b>4.2</b>	<b>Restnutzungsdauer - § 4 (3) und § 12 (5) ImmoWertV</b> .....	14
<b>5</b>	<b>Zusammenfassung der Grundstücks- und Gebäudebeschreibung (Grundstücksmerkmale gem. ImmoWertV 2021, Teil 1, Abschnitt 2 u. 3, § 8)</b> .....	16
<b>6</b>	<b>Ermittlung des Verkehrswerts</b> .....	18
<b>6.1</b>	<b>Verfahrenswahl mit Begründung</b> .....	18
<b>6.2</b>	<b>Bodenwertermittlung</b> .....	19
6.2.1	Erläuterungen zum Bodenwertrichtwert.....	19
6.2.2	Vergleichskriterien des Richtwertgrundstücks und des Bewertungsgrundstücks .....	20
6.2.3	Bodenwertberechnung gem. ImmoWertV 2021, Teil 4, Abschnitt 1, §§ 40 - 43 .....	20
<b>6.3</b>	<b>Sachwertermittlung</b> .....	21
6.3.1	Das Sachwertmodell .....	21
6.3.2	Sachwertberechnung .....	23
6.3.3	Erläuterungen zu den Wertermittlungsansätzen der Sachwertermittlung .....	24
<b>6.4</b>	<b>Vergleichswertermittlung</b> .....	28
6.4.1	Das Vergleichswertmodell der ImmoWertV .....	28
6.4.2	Erläuterung zu den verwandten Vergleichsdaten .....	29
6.4.3	Ermittlung des Vergleichsfaktors für das Bewertungsobjekt .....	29
6.4.4	Ermittlung des Gesamtanpassungsfaktors für das Bewertungsobjekt .....	30
6.4.5	Vergleichswertberechnung .....	30



<b>6.5</b>	<b>Verkehrswertableitung aus den Verfahrensergebnissen</b> .....	31
6.5.1	Bewertungstheoretische Vorbemerkungen .....	31
6.5.2	Zur Aussagefähigkeit der Verfahrensergebnisse .....	31
6.5.3	Verfahrensergebnisse .....	31
<b>6.6</b>	<b>unbelasteter Verkehrswert</b> .....	32
<b>7</b>	<b>Zusammenstellung der Ergebnisse</b> .....	33
<b>8</b>	<b>Literaturverzeichnis</b> .....	34
<b>8.1</b>	<b>Rechts- und Verwaltungsvorschriften</b> .....	34
<b>8.1</b>	<b>Schrifttum</b> .....	35
<b>9</b>	<b>Verzeichnis der Anlagen</b> .....	36

Von immobilienpool.de bereitgestellt -  
Weitergabe an oder Verkauf durch  
Dritte ist untersagt!

## 1 Vorbemerkungen

Das Gutachten wurde nach der derzeit gültigen Immobilienwertermittlungsverordnung (ImmoWertV vom 14. Juli 2021) erstellt. Hinsichtlich der Regelungen zum Vergleichswert, Ertragswert- und Sachwertverfahren wird auf die Immobilienwertermittlungsverordnung (ImmoWertV 2021), Teil 3 verwiesen. Eine genaue Erläuterung zu den einzelnen Bewertungsverfahren ist dort im Abschnitt 6 zu finden. Im Gutachten wird entsprechend einer modellkonformen Anwendung darauf Bezug genommen. Danach ist der Verkehrswert (Marktwert) nach dem Preis zu bestimmen, der am Stichtag der Wertermittlung im gewöhnlichen Geschäftsverkehr nach den rechtlichen Gegebenheiten und tatsächlichen Eigenschaften, der sonstigen Beschaffenheit und der Lage des Grundstücks ohne Rücksicht auf ungewöhnliche oder persönliche Verhältnisse zu erzielen wäre (vgl. § 194 BauGB). Die Erläuterungen der am 20. September 2023 von der Fachkommission Städtebau der Bauministerkonferenz zur Kenntnis genommenen dazugehörigen Muster-Anwendungshinweise (ImmoWertA 2023) werden z.T. ergänzend zitiert.

Die in Teil 3 der ImmoWertV 2021 beschriebenen Verfahren sind nach der Art des Wertermittlungsobjekts unter Berücksichtigung der im gewöhnlichen Geschäftsverkehr bestehenden Gepflogenheiten und der sonstigen Umstände des Einzelfalls, insbesondere der Eignung der zur Verfügung stehenden Daten, zu wählen; die Wahl ist zu begründen (§ 6, (1) ImmoWertV).

Hinsichtlich der Ermittlung des Bodenwertes wird auf die Immobilienwertermittlungsverordnung (ImmoWertV 2021), Teil 4, Abschnitt 1 verwiesen. Der Bodenwert ist demnach vorrangig nach dem Vergleichswertverfahren §§ 24 bis 26 zu ermitteln. Neben oder anstelle von Vergleichspreisen kann ein objektspezifisch angepasster Bodenrichtwert verwendet werden (vgl. § 26 Absatz 2).

### 1.1 Angaben zum Bewertungsobjekt

Art des Bewertungsobjekts:	Grundstück, bebaut mit einem Einfamilienhaus und drei Garagen
Objektadresse:	Kastendamm 5 29323 Wietze
Grundbuchangaben:	Grundbuch von Wietze, Blatt 2115, lfd. Nr. 1
Katasterangaben:	Gemarkung Wietze, Flur 7, Flurst. 36/5 (850 m <sup>2</sup> )
Wohnfläche:	rd. 171 m <sup>2</sup>

### 1.2 Angaben zum Auftraggeber und Eigentümer

Auftraggeber:	Amtsgericht Celle, Geschäftsnummer <b>39 K 5/25</b>
Eigentümer lt. Grundbuch:	Die Angaben sind dem Gericht bekannt.

### 1.3 Angaben zum Auftrag und zur Auftragsabwicklung

Grund der Gutachtenerstellung:	Verkehrswertermittlung zum Zwecke der Zwangsversteigerung
Wertermittlungs-/Qualitätsstichtag:	21.10.2025
Tag der Ortsbesichtigung:	21.10.2025
Teilnehmer am Ortstermin:	Die Ehefrau des Schuldners sowie die Sachverständige nebst Helge Wegmann (Ingenieurbüro Wegmann)
Herangezogene Unterlagen, Erkundigungen, Informationen:	<ul style="list-style-type: none"> <li>• Übersichtskarte im Maßstab 1: 250 000;</li> <li>• Auszug aus der Stadtkarte im Maßstab 1: 10 000;</li> <li>• Liegenschaftskartenauszug im Maßstab 1:1.000 vom 14.03.2025;</li> <li>• Auszug aus der Bodenrichtwertkarte zum Stichtag 01.01.2025;</li> <li>• Grundbuchauszug vom 23.05.2025;</li> <li>• Auskunft aus dem Baulastenverzeichnis (Negativauskunft) vom 22.08.2025;</li> <li>• Auskunft aus dem Altlastenkataster des Landkreises Celle (Negativauskunft) vom 25.08.2025;</li> <li>• online-Auskunft zur Bauleitplanung der Stadt Wietze;</li> <li>• Auskunft der Bertelsmann Stiftung über die Kommunalentwicklung</li> </ul>
Gutachtenerstellung unter Mitwirkung von:	<p>Durch Mitarbeiter wurden folgende Tätigkeiten bei der Gutachtenerstellung durchgeführt:</p> <ul style="list-style-type: none"> <li>▪ Einholung der erforderlichen Auskünfte bei den zuständigen Ämtern und Behörden;</li> <li>▪ Erstellung der Anlagen.</li> </ul>

### 1.4 Fragen gemäß Auftragsschreiben

Mieter und Pächter:	keine, das Objekt ist eigengenutzt.
Verwalter nach dem WoEigG:	keiner
Wird ein Gewerbebetrieb geführt?	Es wird hinsichtlich des Bewertungsobjekts kein Gewerbebetrieb geführt.
Maschinen und Betriebseinrichtungen:	Maschinen und Betriebseinrichtungen sind nicht vorhanden.
Hausschwamm oder Umweltschäden:	Es besteht kein Verdacht auf Hausschwamm bzw. Umweltschäden.
Baubehördliche Beschränkungen oder Beanstandungen:	Es sind keine baubehördlichen Beschränkungen oder Beanstandungen bekannt.



Immobilienbewertung  
Wegmann

45

Energieausweis:

Hierzu wurde keine Auskunft erteilt.

Altlasten:

Es besteht nach schriftlicher Auskunft des Landkreises Celle vom 25.08.2025 kein Altlastenverdacht.

Hinweis:

Die Angaben beziehen sich auf den äußeren Anschein. Der Zugang zu den Gebäuden wurde nicht ermöglicht.

Von immobilienpool.de bereitgestellt  
Weitergabe an oder Verkauf durch  
Dritte ist untersagt!

## 2 Angaben zum Wertermittlungsobjekt

Bei dem Wertermittlungsobjekt handelt es sich um ein mit einem Einfamilienhaus und drei Garagen bebautes Grundstück in 29323 Wietze, Kastendamm 5.

### 2.1 Grundstücksdaten

Grundbuch- und Katasterangaben des Bewertungsobjekts

Grundbuch	Blatt	lfd. Nr.	
Wietze	2115	1	
Gemarkung	Flur	Flurstück	Fläche
Wietze	7	36/5	850 m <sup>2</sup>

### 2.2 Grund- und Bodenbeschreibung

#### 2.2.1 Lage

Bundesland:	Niedersachsen
Ort und Einwohnerzahl:	Wietze (ca. 8.700 Einwohner)
Bevölkerungsentwicklung seit 2011:	Wietze: +9,0 % Landkreis Celle: +3,6 % Niedersachsen: +5,0 %
Arbeitslosenanteil 2021:	Wietze: 6,3 % Landkreis Celle: 7,7 % Niedersachsen: 7,2 %
Durchschnittsalter 2021:	Wietze: 45,6 Jahre Landkreis Celle: 45,4 Jahre Niedersachsen: 44,8 Jahre
Überörtliche Anbindung / Entfernungen:	<u>Bundesstraßen:</u> B 214 (Nienburg-Celle) (ca. 500 m entfernt) <u>Autobahnzufahrt:</u> BAB 7 (Hannover-Hamburg) (ca. 12 km entfernt) <u>Bahnhof:</u> Celle (ca. 16 km entfernt), Schwarmstedt rd. 17 km entfernt <u>Flughafen:</u> Hannover-Langenhagen (ca. 35 km entfernt)

innerörtliche Lage: in Wietze gelegen; Geschäfte des täglichen Bedarfs sowie Kindertagesstätte, Grundschule, Behörden fußläufig erreichbar;  
öffentliche Verkehrsmittel (Bushaltestelle) in der Nähe;  
einfache Wohnlage

Art der Bebauung und Nutzungen in der Straße und im Ortsteil: überwiegend wohnbauliche Nutzungen

Beeinträchtigungen: keine wesentlichen ersichtlich bzw. bekannt

Topografie: eben

## 2.2.2 Gestalt und Form

Gestalt und Form: regelmäßige Grundstücksform, vgl. Anlage 3

## 2.2.3 Erschließung

Straßenart: Anliegerstraße

Straßenausbau: voll ausgebaut, Fahrbahn bituminös befestigt, Gehwege nicht vorhanden, Parkmöglichkeiten im öffentlichen Straßenraum

Anschlüsse an Versorgungsleitungen und Abwasserbeseitigung: Strom, Gas und Wasser aus öffentlicher Versorgung; Kanalanschluss; Telekommunikationsanschluss

Grenzverhältnisse, nachbarliche Gemeinsamkeiten: keine Grenzbebauung des Hauptgebäudes

Baugrund, Grundwasser (soweit augenscheinlich ersichtlich): gewachsener, normal tragfähiger Baugrund

Anmerkung: In dieser Wertermittlung ist eine lageübliche Baugrund- und Grundwassersituation insoweit berücksichtigt, wie sie in die Vergleichskaufpreise bzw. Bodenrichtwerte eingeflossen ist. Darüberhinausgehende vertiefende Untersuchungen und Nachforschungen wurden nicht angestellt.

## 2.2.4 Rechtliche Gegebenheiten (wertbeeinflussende Rechte und Belastungen)

### 2.2.4.1 Privatrechtliche Situation

Grundbuchlich gesicherte Belastungen: Der Sachverständigen liegt ein Grundbuchauszug vom 21.01.2025 vor. Hiernach besteht in Abteilung II des Grundbuchs neben dem Zwangsversteigerungsvermerk keine weitere Eintragung.

### 2.2.4.2 Öffentlich-rechtliche Situation

#### **Baulasten, Denkmalschutz und Bodenordnung**

Eintragungen im Baulastenverzeichnis: Der Inhalt des Baulastenverzeichnisses wurde schriftlich erfragt. Es enthält hinsichtlich des Bewertungsobjekts keine Eintragungen.

Denkmalschutz: Aufgrund des Baujahrs des Bewertungsobjekts, der Gebäudeart und Bauweise wird ohne weitere Prüfung unterstellt, dass Denkmalschutz nicht besteht.

Bodenordnungsverfahren: Da in Abteilung II des Grundbuches kein entsprechender Vermerk eingetragen ist, wird davon ausgegangen, dass das Bewertungsobjekt in kein Bodenordnungsverfahren einbezogen ist.

#### **Bauplanungsrecht**

Festsetzungen im Bebauungsplan: Für den Bereich des Bewertungsobjektes liegt kein rechtsverbindlicher Bebauungsplan vor. Die Zulässigkeit von Vorhaben richtet sich nach § 34 BauGB.

#### **Bauordnungsrecht**

Die Wertermittlung wurde auf der Grundlage des realisierten Vorhabens durchgeführt. Insoweit wird die materielle Legalität der baulichen Anlagen unterstellt.

### **Entwicklungszustand inkl. Beitrags- und Abgabensituation**

Entwicklungszustand (Grundstücksqualität): baureifes Land (vgl. § 3 Abs. 4 ImmoWertV)

Beitrags- und Abgabenzustand: Das Bewertungsgrundstück ist bezüglich der Beiträge und Abgaben für Erschließungseinrichtungen nach BauGB und NKAG beitrags- und abgabefrei.

Anmerkung: Diese Informationen zur Beitrags- und Abgabensituation wurden telefonisch erkundet.

### **2.3 Hinweise zu den durchgeführten Erhebungen**

Die Informationen zur privatrechtlichen und öffentlich-rechtlichen Situation wurden, soweit nicht anders angegeben, telefonisch eingeholt.

### **2.4 Derzeitige Nutzung und Vermietungssituation**

Die Grundstücke sind mit einem Einfamilienhaus sowie drei Garagen bebaut (vgl. nachfolgende Gebäudebeschreibung). Das Objekt scheint eigengenutzt. Zu Mietverhältnissen wurde keine Auskunft erteilt.

### 3 Beschreibung der Gebäude und Außenanlagen

#### 3.1 Vorbemerkungen zur Gebäudebeschreibung

Grundlage für die Gebäudebeschreibungen sind die Erhebungen im Rahmen der Ortsbesichtigung. **Eine Innenbesichtigung wurde nicht ermöglicht., insoweit bezieht sich die Beschreibung auf den äußeren Anschein.**

Beim Ortstermin wurde die Ausstattung zum Bewertungsstichtag nach den Aussagen der Beteiligten aufgenommen und auf Plausibilität geprüft. Die nachfolgende Beschreibung bezieht sich hierauf.

Die Gebäude und Außenanlagen werden nur insoweit beschrieben, wie es für die Herleitung der Daten in der Wertermittlung notwendig ist. Hierbei werden die offensichtlichen und vorherrschenden Ausführungen und Ausstattungen beschrieben. In einzelnen Bereichen können Abweichungen auftreten, die dann allerdings nicht werterheblich sind. Angaben über nicht sichtbare Bauteile beruhen auf Angaben aus den vorliegenden Unterlagen, Hinweisen während des Ortstermins bzw. Annahmen auf Grundlage der üblichen Ausführung im Baujahr. Soweit nichts anderes angegeben ist, wurde die Funktionsfähigkeit von Bauteilen und Anlagen sowie der technischen Ausstattung (z. B. Heizung, Elektro- und Wasserinstallation) nicht überprüft, die ordnungsgemäße Funktionsfähigkeit wird unterstellt.

Schäden oder Mängel an verdeckt liegenden oder in Folge von Besichtigungsstörungen nicht einsehbaren Bauteilen (z. B. durch lagerndes Material verstellt), die beim Ortstermin nicht in Augenschein genommen werden konnten, bleiben in diesem Gutachten unberücksichtigt.

Bauphysikalische, statische oder chemische Untersuchungen, beispielsweise hinsichtlich gesundheitsschädlicher Stoffe in den verwendeten Baumaterialien, sowie Untersuchungen auf Schadorganismen (pflanzliche oder tierische Schädlinge) – insbesondere in der Intensität wie sie für ein Bauschadensgutachten notwendig sind – wurden nicht vorgenommen.

Deshalb wird beim Vorliegen von Baumängeln oder –schäden vor einer vermögensrechtlichen Disposition dringend empfohlen, eine weitergehende Untersuchung des Bauschadens durch einen Bauschadenssachverständigen separat in Auftrag zu geben. Auch wird ergänzend darauf hingewiesen, dass sich (Feuchtigkeitsschäden, Schäden an der Feuchtigkeitssperre usw.) zu deutlich stärkeren Schadensbildern entwickeln können, wenn sie nicht zeitnah nach der Begutachtung beseitigt werden.

#### 3.2 Einfamilienhaus

##### 3.2.1 Gebäudeart, Baujahr und Außenansicht

Gebäudeart:	Einfamilienhaus, eingeschossig, unterkellert, ausgebautes Dachgeschoss
Baujahr:	1987 (gem. Auskunft des Bauordnungsamtes)
Modernisierung innerhalb der letzten 5 Jahre:	keine bekannt
Erweiterungsmöglichkeiten:	hinsichtlich der vorhandenen Bebauung keine
Außenansicht:	überwiegend Putzfassade, hell angelegt

### 3.2.2 Gebäudekonstruktion und Ausstattung

Konstruktionsart:	Massivbau
Außenwände:	nicht bekannt, massive Bauweise unterstellt
Fenster:	Holz mit Isolierverglasung, dunkel angelegt, Außenrollläden
Außentüren:	Massive Holzrahmentür, profiliert, dunkel angelegt, mit Glasausschnitten
Deckenkonstruktion:	nicht bekannt, wahrscheinlich Stahlbetondecke
Treppen:	nicht bekannt
Dach:	<u>Dachkonstruktion:</u> Holzdach ohne Aufbau  <u>Dachform:</u> Satteldach  <u>Dacheindeckung:</u> Dachpfannen, rot-braun angelegt
Fußböden:	nicht bekannt
Sanitäreinrichtung:	nicht bekannt (Es wird eine baujahrestypische Sanitärausstattung unterstellt.)
Heizung:	Gas-Brennwerttherme, Baujahr 2002, Kaminofen, Baujahr 2017 und Küchenherd, Baujahr 2020 (gem. Auskunft des Bezirksschornsteinfegers)
Warmwasserversorgung:	zentral über Heizung
Sonstige technische Ausstattung:	keine bekannt

### 3.2.3 In NHK nicht erfasste Bauteile, bes. Einrichtungen und Vorrichtungen, Mängel, Schäden

Nicht erfasste Bauteile:	keine
Bes. Einrichtungen und Vorrichtungen:	keine
Kücheneinrichtungen:	nicht bekannt
Baumängel und Bauschäden:	keine bekannt (Es wird ein schadensfreier Zustand unterstellt.)
wirtschaftliche Wertminderungen:	keine bekannt

Allgemeinbeurteilung:

Der bauliche Zustand ist, soweit ersichtlich, befriedigend.

### 3.3 Bauliche Anlagen (Nebengebäude)

- drei Garagen, Fertigkonstruktion aus Beton, Flachdächer, Stahlschwingtore, Satteldach, vgl. Fotos 2 u. 3

### 3.4 Außenanlagen und sonstige Anlagen

- Versorgungsanlagen vom Hausanschluss bis an das öffentliche Netz
- Einfriedungen (Zäune und Hecken)
- Gartenanlagen und Pflanzungen
- Wege- und Terrassenbefestigung

Von immobilienpool.de bereitgestellt -  
Weitergabe an oder Verkauf durch  
Dritte ist untersagt!

## 4 Bestimmung der Gesamt- und Restnutzungsdauer

### 4.1 Gesamtnutzungsdauer - § 4 (2) und § 12 (5) ImmoWertV

Die Gesamtnutzungsdauer bezeichnet die Anzahl der Jahre, in denen eine bauliche Anlage bei ordnungsgemäßer Bewirtschaftung vom Baujahr an gerechnet üblicherweise wirtschaftlich genutzt werden kann; im Unterschied dazu kann die technische Standdauer unter Umständen wesentlich länger sein.

Zur Sicherstellung der Modellkonformität (§ 10 (1)) ist bei der Wertermittlung dieselbe Gesamtnutzungsdauer zugrunde zu legen, die auch der Ermittlung der verwendeten sonstigen für die Wertermittlung erforderlichen Daten zugrunde lag (vgl. § 12 Absatz 5 Satz 1).

Die ImmoWertV 2021 enthält in Anlage 1 Modellansätze für die Gesamtnutzungsdauer, die nach einer Übergangsfrist bis Ende 2024 bei Ermittlung der sonstigen für die Wertermittlung erforderlichen Daten zugrunde zu legen sind.

Im hier vorliegenden Fall wird die Gesamtnutzungsdauer des Gebäudes mit **70 Jahren** für das Bewertungsobjekt in Ansatz gebracht. Denn dies entspricht dem Modell der Gutachterausschüsse in Niedersachsen sowohl für das Sach- und Ertragswertverfahren wie auch für das Vergleichswertverfahren.

### 4.2 Restnutzungsdauer - § 4 (3) und § 12 (5) ImmoWertV

Die Restnutzungsdauer bezeichnet die Anzahl der Jahre, in denen eine bauliche Anlage bei ordnungsgemäßer Bewirtschaftung voraussichtlich noch wirtschaftlich genutzt werden kann. Die Restnutzungsdauer wird in der Regel auf Grundlage des Unterschiedsbetrags zwischen der Gesamtnutzungsdauer und dem Alter der baulichen Anlage am maßgeblichen Stichtag unter Berücksichtigung individueller Gegebenheiten des Wertermittlungsobjekts ermittelt. Dabei ist zu berücksichtigen, dass durchgeführte Modernisierungen die Restnutzungsdauer verlängern können (vgl. ImmoWertV, Anlage 2). Unter Modernisierungen sind dabei Maßnahmen zu verstehen, die eine wesentliche Verbesserung der Wohn- oder sonstigen Nutzungsverhältnisse und/ oder wesentliche Einsparungen von Energie oder Wasser bewirken. Anlage 2 der ImmoWertV enthält ein Modell zur Ermittlung der Restnutzungsdauer, das im Rahmen der Ermittlung der sonstigen für die Wertermittlung erforderlichen Daten bei Modernisierungen von Wohngebäuden anzuwenden ist. Es kann bei der Modernisierung von Verwaltungs-, Büro- und Geschäftsgebäuden entsprechende Anwendung finden. Das Modell soll einer nachvollziehbaren Berücksichtigung von Modernisierungsmaßnahmen dienen. Die Modernisierungspunkte können dabei entweder aufgrund einer Punktevergabe für durchgeführte Maßnahmen oder aufgrund einer Zuordnung zu einem Modernisierungsgrad ermittelt werden.

Zur Sicherstellung der Modellkonformität (§ 10 (1) ImmoWertV) ist bei der Wertermittlung dieselbe Restnutzungsdauer zugrunde zu legen, die auch der Ermittlung der verwendeten sonstigen für die Wertermittlung erforderlichen Daten zugrunde lag (vgl. § 12 Absatz 5 Satz 1 ImmoWertV).

Im vorliegenden Fall wird für das Bewertungsobjekt unter Berücksichtigung der Modellkonformität sowie des vorhandenen Modernisierungs- und Instandhaltungszustandes zum Wertermittlungsstichtag eine (modifizierte) Restnutzungsdauer bestimmt.

Die Ermittlung ist nachfolgend beschrieben. Gemäß Anlage 2 (zu § 12 Abs. 5 Satz 1 ImmoWertV) sind zunächst auf Grundlage der nachfolgenden Tabelle unter Berücksichtigung der zum Stichtag oder der kurz vor dem Stichtag durchgeführten Modernisierungsmaßnahmen entsprechende Punkte für Modernisierungselemente zu vergeben. Aus den für die einzelnen Modernisierungselemente vergebenen Punkten ist eine Gesamtpunktzahl für die Modernisierung (Modernisierungspunkte) zu bilden.

Liegen die Maßnahmen weiter zurück, ist zu prüfen, ob nicht weniger als die maximal zu vergebenden Punkte anzusetzen sind. Wenn nicht modernisierte Bauelemente noch zeitgemäßen Ansprüchen genügen, sind mit einer Modernisierung vergleichbare Punkte zu vergeben.



Sofern einzelne Bauteile oder Gebäudeteile einer Modernisierung bedürfen, weil diese im gegenwärtigen Zustand nicht mehr nutzbar sind, sind die notwendigen Modernisierungen bei der Verkehrswertermittlung als bereits durchgeführt zu unterstellen, während die erforderlichen Aufwendungen wertmindernd zu berücksichtigen sind.

Hinsichtlich des Bewertungsobjekts ergibt sich ausgehend vom Baujahr 1987 (Baualter = 38 Jahre) eine Restnutzungsdauer von 32 Jahren, denn die Gesamtnutzungsdauer im Bewertungsmodell der niedersächsischen Gutachterausschüsse beträgt 70 Jahre.

Von immobilienpool.de bereitgestellt  
Weitergabe an oder Verkauf durch  
Dritte ist untersagt!

## 5 Zusammenfassung der Grundstücks- und Gebäudebeschreibung (Grundstücksmerkmale gem. ImmoWertV 2021, Teil 1, Abschnitt 2 u. 3, § 8)

Entwicklungszustand:	baureifes Land
planungsrechtliche Art der baulichen Nutzung:	allg. Wohngebiet (entsprechend der Umgebung)
tatsächliche Art der baulichen Nutzung:	Wohnbebauung
planungsrechtliches Maß der baulichen Nutzung:	nicht definiert
tatsächliches Maß der baulichen Nutzung:	GRZ = rd. 0,24
Denkmalschutz:	besteht nicht
Dienstbarkeiten:	keine
(Nutzungs-)Rechte:	keine
Baulasten:	keine
wohnungsrechtliche Bindungen:	keine
mietrechtliche Bindungen:	keine
abgabenrechtlicher Zustand:	frei
Verkehrsanbindung:	vorhanden, vgl. Abschnitt 2.1.1
Nachbarschaft:	überwiegend Wohnbebauung
Wohnlage:	Ortmitte in Wietze
Umwelteinflüsse:	keine
Ertragssituation:	keine
Grundstücksgröße:	850 m <sup>2</sup> (lt. Grundbuch)
selbstst. nutzbar. Teilfläche (§ 41 ImmoWertV):	keine
Grundstücksbreite:	rd. 20 m
Grundstückstiefe:	rd. 41 m
Grundstückszuschnitt:	fast regelmäßig, (vgl. Anlage 3)
Bodenbeschaffenheit:	keine Besonderheiten bekannt
Gebäudeart:	Einfamilienhaus, drei Garagen
Bauweise:	offene Bauweise
Größe (Wohnfläche):	rd. 171 m <sup>2</sup>
gewogene Standardstufe (Ausstattung):	2,6
Qualität der Bebauung:	baujahrestypisch
energetischer Zustand:	Energieausweis nicht vorhanden
Barrierefreiheit:	nicht gegeben
Baujahr/ ggf. fikt. BJ/ Jahr der Kernsanierung etc.:	1987
Gesamtnutzungsdauer:	70 Jahre
(rechnerische/ modifizierte) Restnutzungsdauer:	32 Jahre



Immobilienbewertung  
Wegmann

Besonderheiten i.S.v. „boG“ gem. § 8  
ImmoWertV:

keine

Von immobilienpool.de bereitgestellt -  
Weitergabe an oder Verkauf durch  
Dritte ist untersagt!

## 6 Ermittlung des Verkehrswerts

Nachfolgend wird der Verkehrswert für das mit einem Einfamilienhaus und 3 Garagen bebaute Grundstück in 29323 Wietze, Kastendamm 5 zum Wertermittlungsstichtag 21.10.2025 ermittelt.

Grundstücksdaten:

Grundbuch	Blatt	lfd. Nr.	
Wietze	2115	7	
Gemarkung	Flur	Flurstück	Fläche
Wietze	7	36/5	850 m <sup>2</sup>

### 6.1 Verfahrenswahl mit Begründung

Wie unter Abschnitt 1 „Vorbemerkungen“ bereits dargestellt ist der Verkehrswert (Marktwert) gemäß Definition im Baugesetzbuch § 194 nach dem Preis zu bestimmen, der am Stichtag der Wertermittlung im gewöhnlichen Geschäftsverkehr nach den rechtlichen Gegebenheiten und tatsächlichen Eigenschaften, der sonstigen Beschaffenheit und der Lage des Grundstücks ohne Rücksicht auf ungewöhnliche oder persönliche Verhältnisse zu erzielen wäre.

Als Wertermittlungsverfahren stehen dafür das Sachwert-, Ertragswert- und Vergleichswertverfahren zur Verfügung. In der Immobilienwertermittlungsverordnung wird keinem dieser Verfahren ein Vorrang eingeräumt. Zur Ermittlung des Verkehrswertes können ein oder mehrere Verfahren herangezogen werden. Die Auswahl der Verfahren hängt zum einen von der Art des Bewertungsobjektes und zum anderen von der Aussagekraft der zur Verfügung stehenden Daten und ihren Anpassungsmöglichkeiten ab. Können mehrere Verfahren sinnvoll angewendet werden, so erhöht dies die Sicherheit des Ergebnisses. In welcher Weise im vorliegenden Gutachten die Verfahrensergebnisse ausgewertet und zur Bildung des Verkehrswertes herangezogen werden, wird in Abschnitt 5.5. ausgeführt. Die jeweiligen Modellvoraussetzungen werden zu Beginn des jeweiligen Verfahrens erläutert.

Bebaute Grundstücke können mittels Vergleichswertverfahren bewertet werden (§§ 24-26 ImmoWertV). Hierzu benötigt man Kaufpreise für Zweitverkäufe von gleichen oder vergleichbaren Objekten oder die Ergebnisse von diesbezüglichen Kaufpreisauswertungen.

Dies ist einerseits durch die direkte Verwendung von Vergleichskaufpreisen möglich (§ 24 Abs. 2 Nr. 1 ImmoWertV), andererseits können die Vergleichskaufpreise zunächst auf eine geeignete Bezugseinheit (z.B. auf €/m<sup>2</sup> Wohnfläche) bezogen werden (§ 24 Abs. 2 Nr. 2 ImmoWertV). Die Vergleichskaufpreise bzw. die Vergleichsfaktoren sind dann an die Grundstücksmerkmale des Bewertungsobjekts anzupassen.

Unterstützend oder auch alleine (z.B. wenn nur eine geringe Anzahl oder keine geeigneten Vergleichskaufpreise oder Vergleichsfaktoren bekannt sind) können zur Grundstücksbewertung auch das Ertrags- und/oder Sachwertverfahren herangezogen werden.

Entsprechend den Gepflogenheiten im gewöhnlichen Geschäftsverkehr ist der Verkehrswert des Bewertungsgrundstücks neben dem Vergleichswertverfahren mit Hilfe des Sachwertverfahrens zu ermitteln, weil derartige Objekte üblicherweise nicht zur Erzielung von Erträgen, sondern zur (persönlichen oder zweckgebundenen) Eigennutzung bestimmt sind. Das Sachwertverfahren (gem. §§ 35-39 ImmoWertV) basiert im Wesentlichen auf der Beurteilung des Substanzwerts.

## 6.2 Bodenwertermittlung

Gemäß ImmoWertV, Teil 4, Abschnitt 1, § 40 ist der Bodenwert in der Regel im Vergleichswertverfahren nach den § 24 bis 26 ohne Berücksichtigung der vorhandenen baulichen Anlagen zu ermitteln. Neben oder anstelle von Vergleichspreisen kann nach Maßgabe des § 26 Absatz 2 ein geeigneter objektspezifisch angepasster Bodenrichtwert verwendet werden. Bodenrichtwerte sind geeignet, wenn die Merkmale des zugrunde gelegten Richtwertgrundstücks hinreichend mit den Grundstücksmerkmalen des zu bewertenden Grundstücks übereinstimmen. Finden sich in dem Gebiet, in dem das Grundstück gelegen ist, nicht genügend Vergleichspreise, können auch Vergleichspreise aus anderen vergleichbaren Gebieten herangezogen werden. Änderungen der allgemeinen Wertverhältnisse auf dem Grundstücksmarkt oder Abweichungen einzelner Grundstücksmerkmale sind in der Regel auf der Grundlage von Indexreihen oder Umrechnungskoeffizienten zu berücksichtigen. Der Bodenrichtwert ist der durchschnittliche Lagewert des Bodens für die Mehrheit von Grundstücken, die zu einer Bodenrichtwertzone zusammengefasst werden, für die im Wesentlichen gleiche Nutzungs- und Wertverhältnisse vorliegen. Er ist bezogen auf den Quadratmeter Grundstücksfläche. Abweichungen eines einzelnen Grundstücks von dem Richtwertgrundstück in den wertbeeinflussenden Merkmalen, wie z. B. Erschließungszustand, spezielle Lage, Art und Maß der baulichen Nutzung, Bodenbeschaffenheit und Grundstücksgestalt bewirken i. d. R. entsprechende Abweichungen seines Bodenwertes von dem Bodenrichtwert. (Die Bodenrichtwertzonen sollen vom zuständigen Gutachterausschuss so gebildet werden, dass Wertunterschiede zwischen dem Bewertungs- und dem Richtwertgrundstück innerhalb einer Zone nicht mehr als 30 Prozent betragen. Vgl. § 15 (1).

Grundlage für die Bodenwertansätze sind die eigene Erfahrung, die aktuelle Marktsituation und die Lage des Bewertungsobjekts im Wirkungskreis des zuständigen Gutachterausschusses, sowie die vom Gutachterausschuss für Grundstückswerte veröffentlichten Bodenrichtwerte vom 01. Januar 2025. Da keine ausreichende Anzahl geeigneter Vergleichspreise für unbebaute Grundstücke vorliegt, wird die Bodenwertermittlung vorrangig mit Hilfe der vom Gutachterausschuss in der Lages des Bewertungsobjekts veröffentlichten Bodenrichtwerte durchgeführt.

### 6.2.1 Erläuterungen zum Bodenrichtwert

Die Merkmale des Bodenrichtwertgrundstücks (§ 16 ImmoWertV) und die des Bewertungsgrundstücks sind nachfolgend gegenübergestellt.

Dabei wurden vom Gutachterausschuss nur die Merkmale beschrieben, die bei der Ermittlung des Bodenrichtwertes in Bezug auf die betreffende Bodenrichtwertzone wertrelevant sind. Die anderen Merkmale wie z.B. die Geschossigkeit werden nachfolgend als „nicht definiert“ dargestellt.

Das Bodenrichtwertgrundstück stimmt in den wesentlichen Merkmalen mit denen des Bewertungsgrundstücks überein. Der Richtwert ist für die Bodenwertermittlung geeignet.

### 6.2.2 Vergleichskriterien des Richtwertgrundstücks und des Bewertungsgrundstücks

Vergleichskriterien	Bodenrichtwert- grundstück	Bewertungs- grundstück	ggf. erforderliche objektspezifische Anpassung
<b>Lage und Stichtag</b>			
Gemeinde	Wietze	Wietze	
Postleitzahl	29323	29323	
Ortsteil	Wietze	Wietze	
Bodenrichtwertzonenummer	08204112	08204112	
Stichtag des Bodenrichtwertes	01.01.2025	21.10.2025	
<b>Beschreibende Merkmale</b>			
Entwicklungszustand	baureifes Land	baureifes Land	
Beitragszustand	frei	frei	
Lage innerhalb der Bodenrichtwertzone	durchschnittliche Lage	etwas ungünstigere Lage (Nordausrichtung)	0,95
Nutzungsart	Wohnbaufläche	allg. Wohngebiet	
Geschosszahl	nicht definiert	I	
Geschossflächenzahl (W)GFZ	nicht definiert	rd. 0,24	
Grundstücksfläche	nicht definiert	850 m <sup>2</sup>	
<b>Gesamtanpassungsfaktor</b>			<b>0,95</b>

### 6.2.3 Bodenwertberechnung gem. ImmoWertV 2021, Teil 4, Abschnitt 1, §§ 40 - 43

Eine zeitliche Anpassung ist nicht erforderlich, da sich die Bodenwerte zwischen dem Stichtag des Bodenrichtwertes, 01.01.2025 und dem Bewertungsstichtag 21.10.2025 nicht wesentlich verändert haben.

<b>Berechnung des Bodenwerts</b>	
<b>Bodenrichtwert</b>	= 80,00 €/m <sup>2</sup>
Gesamtanpassungsfaktor	× 0,95
relativer Bodenwert	= 76,00 €/m <sup>2</sup>
Fläche	× 850 m <sup>2</sup>
<b>objektspezifischer Bodenwert</b>	= 64.600,00 € <b>rd. 64.600,00 €</b>

Der Bodenwert beträgt zum Wertermittlungsstichtag 21.10.2025 insgesamt **64.600,00 €**.

## 6.3 Sachwertermittlung

### 6.3.1 Das Sachwertmodell

Das Sachwertverfahren ist in Teil 3, Abschnitt 3, §§ 35 bis 39 ImmoWertV geregelt. Es kommt zur Herleitung des Verkehrswertes überwiegend bei solchen Grundstücken in Betracht, bei denen vorwiegend eine renditeunabhängige Eigennutzung des Bewertungsobjektes im Vordergrund steht. Es wird daher vor allem bei selbstgenutzten Ein- und Zweifamilienhäusern angewendet, aber auch immer dann, wenn der Sachwert von nutzbaren baulichen oder sonstigen Anlagen für die Preisbildung ausschlaggebend ist und geeignete Daten, wie insbesondere geeignete Sachwertfaktoren zur Verfügung stehen (vgl. ImmoWertV und ImmoWertA 2023, 6.(1).4).

Der vorläufige Sachwert des Grundstücks wird aus dem vorläufigen Sachwert der baulichen Anlagen im Sinne des § 36, dem vorläufigen Sachwert der baulichen Außenanlagen und sonstigen Anlagen im Sinne des § 37 und dem Bodenwert nach den §§ 40 bis 43 ermittelt.

Der Bodenwert wird (vgl. Abschnitt 5.2 des Gutachtens) vorrangig im Vergleichsverfahren ermittelt. Dabei sind über die marktübliche Grundstücksgröße hinausgehende selbstständig nutzbare oder sonstige Teilflächen gemäß § 41 ImmoWertV i.d.R. als besonderes objektspezifisches Grundstücksmerkmal (boG) zu berücksichtigen.

Der Wert der Gebäude wird auf der Grundlage von Normalherstellungskosten gemäß Anlage 4 (zu § 12 (5), Satz 3 ImmoWertV) unter Berücksichtigung des Regionalfaktors sowie des Alterswertminderungsfaktors ermittelt.

Der Wert der Außenanlagen (bauliche und sonstige Außenanlagen) kann nach den durchschnittlichen Herstellungskosten, nach Erfahrungssätzen oder hilfsweise durch sachverständige Schätzung ermittelt werden. Der aus dieser Summe - „vorläufige Sachwerte der baulichen Anlagen, der baulichen Außenanlagen und sonstigen Anlagen und des Bodenwerts – gebildete „vorläufige Sachwert des Grundstücks“ (§ 35 (2) ImmoWertV) muss dann an die örtlichen Marktverhältnisse angepasst werden.

Wesentlicher Bestandteil des Sachwertverfahrens ist daher die Marktanpassung mit Hilfe des sogenannten Sachwertfaktors. Sachwertfaktoren werden von den örtlichen Gutachterausschüssen unter Anwendung bestimmter Modellparameter auf der Grundlage von Kaufpreisen und den ihnen entsprechenden vorläufigen Sachwerten ermittelt und veröffentlicht. Sie dienen der Berücksichtigung der allgemeinen Wertverhältnisse auf dem jeweiligen Grundstücksmarkt, soweit diese nicht auf andere Weise berücksichtigt sind (vgl. § 21 ImmoWertV). Die Verwendung von Sachwertfaktoren setzt voraus, dass die Modellkonformität gewahrt wird. Zur Ermittlung des objektspezifischen Sachwertfaktors ist der nach § 21 (3) ImmoWertV ermittelte Sachwertfaktor auf seine Eignung i.S.d. § 9 (1), Satz 1 ImmoWertV zu prüfen und bei etwaigen Abweichungen nach § 9 (1), Satz 2 und 3 ImmoWertV an die Gegebenheiten des Wertermittlungsobjektes anzupassen (vgl. auch Nr. 39.1 bis 39.3 der ImmoWertA 2023).

Der Sachverständigen obliegt es, den objektspezifisch angepassten Sachwertfaktor (§ 39 ImmoWertV) auf den vorläufigen Sachwert anzuwenden, die Prüfung einer (erneuten) Marktanpassung (§ 7 (2) u. § 35 (3)) und im Anschluss ggf. vorhandene besondere objektspezifische Grundstücksmerkmale (boG) zu berücksichtigen. Das Ergebnis stellt den sogenannten Verfahrenswert dar und wird als „Sachwert des Grundstücks“ bezeichnet. Damit sind das Grundstück inklusive der aufstehenden Gebäude, der Außenanlagen und der fest dazugehörigen Bestandteile gemeint.

Zur Wahrung der Modellkonformität wird im vorliegenden Gutachten daher auf die Modellparameter zurückgegriffen, die der Gutachterausschuss Braunschweig-Wolfsburg in den Grundstücksmarktdaten 2025 veröffentlicht hat. Dieses ist nachfolgend dargestellt.

Der vorläufige Sachwert eines Grundstücks ergibt sich nach § 35 Abs. 2 ImmoWertV aus der Summe von vorläufigem Sachwert der baulichen Anlagen, vorläufigem Sachwert der baulichen Außenanlagen und sonstigen Anlagen und Bodenwert. Die Modellparameter des Sachwertverfahrens sind in der ImmoWertV und ihren Anlagen beschrieben. Für die Ermittlung der Sachwerte der baulichen Anlagen werden die Normalherstellungskosten 2010 (NHK 2010) aus Anlage 4 ImmoWertV verwendet. Die NHK 2010 sind in €/m<sup>2</sup> Brutto-Grundfläche (BGF) angegeben und sind abhängig von der Gebäudeart (Bauweise, Ausbauzustand) und dem Gebäudestandard (Ausstattung Grundstücksmarktdaten 2025 Gutachterausschuss für

Grundstückswerte Braunschweig-Wolfsburg als Standardstufe). In den Kostenkennwerten der NHK 2010 sind die Umsatzsteuer und die üblichen Baunebenkosten, insbesondere Kosten für Planung, Baudurchführung, behördliche Prüfungen und Genehmigungen (I. 1. Abs. 3 der Anlage 4 ImmoWertV) bereits enthalten. Die BGF als Bezugsgröße der NHK 2010 ist in der DIN 277-1:2005-02 beschrieben und stellt die Summe der marktüblich nutzbaren Grundflächen aller Grundrissebenen eines Gebäudes dar. Für die Anwendung der NHK 2010 werden nur die überdeckten Grundflächen (Bereiche a und b der o. g. DIN) zu Grunde gelegt. Zur Ermittlung der BGF wird auf I. 2. der Anlage 4 ImmoWertV verwiesen.

Für Bauernhäuser und Resthofstellen werden bei den Wirtschaftsgebäuden nur die Erdgeschosse bei der Ermittlung der BGF berücksichtigt und folgende NHK 2010 - Herstellungskosten angesetzt:

- für Wirtschaftsteile der Bauernhäuser: 300 - 500 €/m<sup>2</sup> (je nach Größe und Qualität)
- für Scheunen und Schuppen: 245 - 350 €/m<sup>2</sup> (gem. Nr. 30 der NHK 2010)

Bei der Berechnung der BGF nicht erfasste wertrelevante Bauteile (z. B. Dachgauben, Balkone, Vordächer) und Besonderheiten der Gebäudegeometrie bzw. des Ausbauszustandes (z. B. Besonderheiten in der Nutzbarkeit des Dachgeschosses) werden zusätzlich in den Herstellungskosten berücksichtigt. Bei Gebäuden mit Walmdächern wird der Kostenkennwert mit dem Faktor 0,90 bis 0,95 und bei Zweifamilienhäusern mit dem Faktor 1,05 multipliziert.

Die NHK 2010 beziehen sich auf den Kostenstand des Jahres 2010, so dass sie mit dem Baupreisindex für den Neubau von Wohngebäuden konventioneller Bauart des Statistischen Bundesamtes an die Preisverhältnisse des Kaufzeitpunktes bzw. Wertermittlungsstichtages anzupassen sind (§ 36 Abs. 2 ImmoWertV).

Eine Regionalisierung der NHK 2010, die bundesdeutsche Mittelwerte darstellen, kann gemäß § 36 Abs. 3 ImmoWertV mithilfe eines vom Gutachterausschuss festgelegten Regionalfaktor erfolgen. In Niedersachsen ist jedoch keine Regionalisierung erfolgt, so dass der Regionalfaktor 1,0 beträgt.

Die Sachwertfaktoren wurden in einem Sachwertmodell mit linearer Alterswertminderung ermittelt (§ 38 ImmoWertV). Dabei wird das lineare Verhältnis der Restnutzungsdauer zur Gesamtnutzungsdauer des Gebäudes berücksichtigt. Die Gesamtnutzungsdauer beträgt im Wertermittlungsmodell abweichend der Regelung in Anlage 1 ImmoWertV 70 Jahre. Für Bauernhäuser und Resthofstellen gelten unterschiedliche Gesamtnutzungsdauern; für Wohnhäuser 70 Jahre, für Wirtschaftsteile der Bauernhäuser 60 Jahre und für Ställe, Scheunen und Schuppen 40 Jahre. Im Fall von Modernisierungen wird zur Ermittlung der Restnutzungsdauer das in Anlage 2 ImmoWertV beschriebene Modell zugrunde gelegt.

Der Bodenwert ist nach § 40 ImmoWertV im Vergleichsverfahren zu ermitteln. Dabei ist zu beachten, dass selbständig nutzbare Teilflächen gesondert zu berücksichtigen sind (§ 41 ImmoWertV). Bei der Kauffallauswertung zur Ermittlung der Sachwertfaktoren wird der Bodenwert i.d.R. aus dem Produkt von Bodenrichtwert, Grundstücksfläche und Umrechnungskoeffizient errechnet.

Zu den baulichen Außenanlagen und sonstigen Anlagen (§ 37 ImmoWertV) zählen z. B. befestigte Wege und Plätze (Plattierungen), Ver- und Entsorgungseinrichtungen (Hausanschlüsse) auf dem Grundstück, Einfriedungen, Gartenanlagen und einfache Nebengebäude. Die vorläufigen Sachwerte dieser Anlagen werden durch pauschale Wertansätze im Sachwertmodell berücksichtigt, dabei liegen sie in einer Größenordnung von 5.000 € (sehr einfach / wenig) bis 20.000 € (aufwendig / umfangreich). Für Wochenendhäuser liegen sie in einer Größenordnung von 4.000 € (sehr einfach / wenig) bis 15.000 € (aufwendig / umfangreich).

Der Verkehrswert nach dem Sachwertverfahren (Sachwert) ergibt sich nach der Immobilienwertermittlungsverordnung aus dem Produkt des vorläufigen Sachwertes mit dem objektspezifisch angepassten Sachwertfaktor unter anschließender Berücksichtigung der besonderen objektspezifischen Grundstücksmerkmale.

### 6.3.2 Sachwertberechnung

<b>Normalherstellungskosten der baulichen Anlagen</b>	
• NHK im Basisjahr (2010)	827,00 €/m <sup>2</sup> BGF
• Zu-/Abschläge	
• Brutto-Grundfläche (BGF)	350,13 m <sup>2</sup>
Zwischenergebnis Herstellungskosten Normgebäude	289.557,51 €
• in den NHK nicht erfasste Bauteile u.ä.	6.000,00 €
• bes. Einrichtungen oder Vorrichtungen	6.000,00 €
• Umrechnung mittels Baupreisindex (BPI) 21.10.2025 (2010 = 100)	189,6 [%]
durchschnittliche Herstellungskosten der baulichen Anlagen	571.753,04 €
<b>Alterswertminderung</b>	
• Gesamtnutzungsdauer (GND)	70 Jahre
• Restnutzungsdauer (RND)	32 Jahre
• Alterswertminderungsfaktor	45,71 %
<b>Regionalisierung</b>	
• Regionalfaktor	1,00
<b>Zuschläge für untergeordnete bauliche Ablagen</b>	
• Zuschlag für Garagengebäude	18.000,00 €
<b>Bestandteile des vorläufigen Sachwerts</b>	
• Vorläufiger Sachwert der baulichen Anlagen	279.348,31 €
• Vorläufiger Sachwert der baulichen Außenanlagen und sonstigen Anlagen	10.000,00 €
• Bodenwert, vgl. Abschnitt 5.2.3	64.600,00 €
vorläufiger Sachwert	353.948,31 €
<b>Marktanpassung</b>	
• Sachwertfaktor (§ 35 Abs. 3 S. 1 und § 7 Abs. 1 Nr. 3 ImmoWertV)	0,75
• ggf. Marktanpassung (§ 7 Abs. 2 i.V. m. § 35 Abs. 3 S. 2 ImmoWertV)	1,00
markangepasster vorläufiger Sachwert	265.461,24 €
<b>besondere objektspezifische Grundstücksmerkmale</b>	
• Zu- und Abschläge	0,00 €
Sachwert des Grundstücks	265.461,24 €
<b>Sachwert gerundet</b>	<b>265.000,00 €</b>

### 6.3.3 Erläuterungen zu den Wertermittlungsansätzen der Sachwertermittlung

#### **Berechnungsbasis**

Die Berechnung des Gebäuderauminhalts (Bruttorauminhalts - BRI) bzw. der Gebäudeflächen (Bruttogrundflächen - BGF) wurde von mir durchgeführt. Die Berechnungen weichen teilweise von der diesbezüglichen Vorschrift (DIN 277 - Ausgabe 1987) ab; sie sind deshalb nur als Grundlage dieser Wertermittlung verwendbar. Die Abweichungen bestehen ggf. in Modifizierungen, wie diese von den niedersächsischen Gutachterausschüssen vorgenommen werden.

#### **Herstellungskosten**

Die durchschnittlichen Herstellungskosten der baulichen Anlagen stehen für die aufzuwendenden Kosten, die sich unter Beachtung wirtschaftlicher Gesichtspunkte für die Errichtung eines vergleichbaren Neubaus am Wertermittlungsstichtag unter Zugrundelegung zeitgemäßer, wirtschaftlicher Bauweisen ergeben würden (vgl. § 36 ImmoWertV). Es handelt sich um modellhaft abgeleitete bundesdurchschnittliche Kostenkennwerte für unterschiedliche Gebäudearten. Derzeit sind die Normalherstellungskosten 2010 (NHK 2010) für die jeweilige Gebäudeart unter Berücksichtigung des Gebäudestandards je Flächeneinheit zugrunde zu legen (vgl. Anl. 4 zu § 12 Absatz 5 Satz 3 ImmoWertV). Sie besitzen die Dimension „€/m<sup>2</sup>“ Bruttogrundfläche des Gebäudes einschließlich Baunebenkosten und Umsatzsteuer. Bei der Zuordnung zu einem Kostenkennwert der NHK 2010 ist auf die Nutzung am Qualitätsstichtag abzustellen. Eine konkret absehbare andere Nutzung ist nach Maßgabe des § 11 zu berücksichtigen (vgl. ImmoWertA 2023, 36.(2).3).

Für die vorliegende Gebäudeart:

- Ein- und Zweifamilienhäuser mit Keller, eingeschossig, ausgebautes Dachgeschoss, stehen zur modellkonformen Bewertung Kostenkennwerte der NHK 2010 (€/m<sup>2</sup> BGF) zur Verfügung, vgl. Anlage 4 (zu § 12 Absatz 5 Satz 3) Normalherstellungskosten 2010 (NHK 2010), Abschnitt II. Die Standardstufe wurde zuvor nach Anlage 4 (zu § 12 Absatz 5 Satz 3) Normalherstellungskosten 2010 (NHK 2010), Abschnitt I ermittelt. Dem Bewertungsobjekt ist ein Ausstattungsstandard der Stufe 2,6 zuzuordnen. Die Normalherstellungskosten wurden dementsprechend zwischen Stufe 2 und Stufe 3 interpoliert.

#### **Baupreisindex**

Die Anpassung der NHK aus dem Basisjahr an die allgemeinen Wertverhältnisse am Wertermittlungsstichtag erfolgt mittels des Verhältnisses des Baupreisindex am Wertermittlungsstichtag und dem Baupreisindex im Basisjahr (= 100). Nach § 36 Abs. 2 ImmoWertV ist zur Umrechnung auf den Wertermittlungsstichtag der für den Wertermittlungsstichtag aktuelle und für die jeweilige Art der baulichen Anlage zutreffende Preisindex für die Bauwirtschaft des Statistischen Bundesamtes (Baupreisindex) zu verwenden. Dieser beträgt zum Stichtag 187,2. Dabei erfolgt eine Umbasierung bezogen auf das auf Basisjahr 2015, vgl. Sachwertmodell des Gutachterausschusses Braunschweig-Wolfsburg.

#### **Baunebenkosten**

Zu den Herstellungskosten gehören auch die Baunebenkosten, welche als Kosten für Planung, Baudurchführung, behördliche Prüfungen und Genehmigungen definiert sind. Die Höhe der Baunebenkosten hängt bei Neubauprojekten von der Gebäudeart, von den Gesamtherstellungskosten der baulichen Anlagen sowie dem Schwierigkeitsgrad der Planungsanforderungen und damit von der Bauausführung, der Ausstattung der Gebäude und sonstigen Einflussfaktoren ab. Bei Anwendung der NHK 2010 (Modellkosten) sind die Baunebenkosten in Abhängigkeit von der Gebäudeart in den Kostenkennwerten bereits enthalten.

#### **Von den Normalherstellungskosten nicht erfasste Bauteile**

Von den Normalherstellungskosten nicht erfasste werthaltige einzelne Bauteile sind durch marktübliche Zuschläge bei den durchschnittlichen Herstellungskosten zu berücksichtigen.

Als „nicht über die NHK erfasst aber üblicherweise dazugehörige Bauteile und Einrichtungen“ werden nach Erfahrungswerten geschätzt und pauschal berücksichtigt.

in den NHK nicht erfasste Bauteile u.ä.	Neuherstellungskosten inkl. BNK pauschal
Eingangstreppe	6.000,00 €
Kaminofen	6.000,00 €
<b>Summe</b>	<b>12.000,00 €</b>

### **Nebengebäude**

Klassische Nebengebäude von typischen Sachwertobjekten sind Garagen, deren Herstellungswert mit Hilfe der Kostenkennwerte für die Gebäudeart 14 ermittelt werden können. Je nach Sachwertmodell, Art und Lage eines solchen Nebengebäudes werden die Herstellungskosten zusammen mit denen des Hauptgebäudes oder erst nach der Marktanpassung als besonderes objektspezifisches Grundstücksmerkmal (boG) berücksichtigt.

Andere Nebengebäude, wie z.B. Gartenhäuser oder kleine Stallgebäude etc., die in den Kaufpreisauswertungen des jeweiligen Gutachterausschusses nicht vorkommen, sind auf jeden Fall als besondere objektspezifische Grundstücksmerkmale (boG) nach der Marktanpassung bzw. vor der Bildung des Verfahrenswertes zu berücksichtigen.

### **Gesamtnutzungsdauer**

Siehe Erläuterungen im Abschnitt 4 des Gutachtens.

### **Restnutzungsdauer**

Siehe Erläuterungen im Abschnitt 4 des Gutachtens.

### **Regionalfaktor**

Zusätzlich ist ein Regionalfaktor anzuwenden. Hierbei handelt es sich um eine vom örtlich zuständigen Gutachterausschuss festgelegten Modellparameter. Er soll der Anpassung der Herstellungskosten an die Unterschiede zwischen dem bundesdurchschnittlichen und dem regionalen Baukostenniveau (vgl. ImmoWertA, 36.3) dienen. Im vorliegenden Fall beträgt der Regionalfaktor nach dem Modell des Gutachterausschusses Braunschweig-Wolfsburg 1,0.

### **Bauliche Außenanlagen und sonstige Anlagen**

Der vorläufige Sachwert der für die jeweilige Gebäudeart üblichen baulichen Außenanlagen und sonstigen Anlagen ist gesondert zu ermitteln, soweit die Anlagen wertbeeinflussend sind und nicht bereits anderweitig erfasst wurden.

Zu den baulichen Außenanlagen zählen z. B. befestigte Wege, Plätze und Terrassen, Ver- und Entsorgungseinrichtungen auf dem Grundstück und Einfriedungen. Zu den sonstigen Anlagen zählen insbesondere ortsübliche Gartenanlagen. Weichen bauliche Außenanlagen und sonstige Anlagen erheblich vom Üblichen ab, ist ein bestehender Werteeinfluss als besonderes objektspezifisches Grundstücksmerkmal zu berücksichtigen (ImmoWertA, vgl. auch § 8 Absatz 3 Satz 2; Nummer 8.(3).1 sowie Nr. 37.1 und 37.2 ImmoWertA).

Im vorliegenden Gutachten werden die den Wert beeinflussenden Außenanlagen modellkonform nach den Angaben des Gutachterausschusses berücksichtigt. Diese werden im üblichen Rahmen in einer Spanne von 5.000,00 € bis 20.000,00 € angegeben. Hinsichtlich des Bewertungsobjekt werden die baulichen Außenanlagen und sonstigen Anlagen wegen der Grundstücksgröße im mittleren Bereich der der Wertspanne geschätzt auf 10.000,00 €.

### **Alterswertminderungsfaktor**

Der Alterswertminderungsfaktor entspricht dem Verhältnis der Restnutzungsdauer zur Gesamtnutzungsdauer. Dieser berechnet sich demnach wie folgt:  $32 \text{ Jahre} / 70 \text{ Jahre} = 45,71 \%$ .

Wie vorstehend beschrieben wird durch Multiplikation der durchschnittlichen Herstellungskosten der baulichen Anlagen (ohne bauliche Außenanlagen) mit dem Regionalfaktor und dem Alterswertminderungsfaktor der vorläufige Sachwert der baulichen Anlagen ermittelt.

### **Sachwertfaktor**

Nach ImmoWertV § 7 (1) und § 21 (1) sollen die allgemeinen Wertverhältnisse auf dem Grundstücksmarkt mittels Sachwertfaktoren erfasst werden, soweit sie nicht auf andere Weise zu berücksichtigen sind. Im Rahmen des Sachwertverfahrens sind Sachwertfaktoren nach § 193 Abs. (5) Satz 2 Nr. 2 des BauGB zu verwenden. Demnach gehört es explizit zu den Aufgaben der Gutachterausschüsse, diese für die Wertermittlung erforderlichen Faktoren aus den Kaufpreisen abzuleiten und zu veröffentlichen.

Der in Abschnitt 6.3.2 des Gutachtens modellhaft und modellkonform gemäß § 35 (2) ImmoWertV ermittelte „vorläufige Sachwert“ wird durch Multiplikation mit dem objektspezifisch angepassten Sachwertfaktor (vgl. § 39) zum „vorläufigen marktangepassten Sachwert“.

Zur Ermittlung des objektspezifisch angepassten Sachwertfaktors ist der nach § 21 Absatz 3 ermittelte Sachwertfaktor auf seine Eignung im Sinne des § 9 Absatz 1 Satz 1 zu prüfen und bei etwaigen Abweichungen nach § 9 Absatz 1 Satz 2 und 3 an die Gegebenheiten des Wertermittlungsobjekts anzupassen.

Dabei ist zu beachten, dass Sachwertfaktoren i.d.R. aus Kaufpreisen von Objekten einer bestimmten vergleichbaren Kategorie/ Gebäudegruppe abgeleitet werden. Für diesen Vorgang werden die Kaufpreise möglichst um alle Wertanteile für besondere objektspezifische Grundstücksmerkmale (boG) bereinigt, so dass es für die Sachverständige von großer Wichtigkeit ist, vor der Durchführung eines Wertermittlungsverfahrens zu erkennen, für welches „Normobjekt“ der jeweils ermittelte Sachwertfaktor gilt. Der Ausschluss von Wertanteilen die auf „Baumängeln und Bauschäden“ oder auf „besonderen Ertragsverhältnissen“ basieren ist dabei ebenso zu berücksichtigen wie die Separierung von nicht marktüblichen Flächenanteilen („selbstständig nutzbare oder sonstige Teilflächen“ gem. § 41), „grundstücksbezogenen Rechten und Lasten“ oder sonstigen Besonderheiten (i.S.v. „boG“, vgl. § 8 (3)).

Der objektartspezifische Marktanpassungsfaktor (Sachwertfaktor) wird auf der Grundlage der Veröffentlichungen des Gutachterausschusses Braunschweig-Wolfsburg bestimmt.

Dieser bezieht sich auf den Stichtag 01.10.2025.

Der Sachwertfaktor ist neben dem Stichtag abhängig vom Bodenrichtwert, vom vorläufigen Sachwert, der Restnutzungsdauer, der Standardstufe und dem Energiebedarf. Der Sachwertfaktor ist differenziert dargestellt und das Bewertungsmodell ist ebenfalls dokumentiert. Die Daten sind geeignet. Diese sind in den Grundstücksmarktdaten 2025 veröffentlicht.

Demnach wird der objektspezifische Sachwertfaktor ermittelt mit 0,75.

### **Besondere objektspezifische Grundstücksmerkmale**

Bei der Anwendung der Wertermittlungsverfahren sind besondere objektspezifische Grundstücksmerkmale (gem. § 8 Abs. 3 ImmoWertV i.V.m. der ImmoWertA) zusätzlich in Ansatz zu bringen. Dies sind wertbeeinflussende Grundstücksmerkmale, die nach Art oder Umfang erheblich von dem auf dem jeweiligen Grundstücksmarkt Üblichen oder erheblich von den zugrunde gelegten Modellen oder Modellansätzen abweichen. Besondere objektspezifische Grundstücksmerkmale können insbesondere vorliegen bei

- besonderen Ertragsverhältnissen,
- Baumängeln und Bauschäden,
- baulichen Anlagen, die nicht mehr wirtschaftlich nutzbar sind (Liquidationsobjekte) und zur alsbaldigen Freilegung anstehen,
- Bodenverunreinigungen,
- Bodenschätzen sowie
- grundstücksbezogenen Rechten und Belastungen.

Die besonderen objektspezifischen Grundstücksmerkmale (boG) werden, wenn sie nicht bereits anderweitig berücksichtigt worden sind, erst bei der Ermittlung der Verfahrenswerte insbesondere durch marktübliche Zu- oder Abschläge berücksichtigt. Bei paralleler Durchführung mehrerer Wertermittlungsverfahren sind die besonderen objektspezifischen Grundstücksmerkmale, soweit möglich, in allen Verfahren identisch anzusetzen.

## 6.4 Vergleichswertermittlung

### 6.4.1 Das Vergleichswertmodell der ImmoWertV

Das Vergleichswertverfahren ist in der ImmoWertV, Teil 3, Abschnitt 1, §§ 24 – 26 geregelt. Gemäß ImmoWertV sind für die Ableitung der Vergleichspreise die Kaufpreise solcher Grundstücke (Vergleichsgrundstücke) heranzuziehen, die hinsichtlich ihrer Grundstücksmerkmale mit dem zu bewertenden Grundstück (Wertermittlungsobjekt) hinreichend übereinstimmen, und deren sogenannte Vertragszeitpunkte in hinreichender zeitlicher Nähe zum Wertermittlungstichtag stehen. Finden sich in dem Gebiet, in dem das Grundstück gelegen ist, nicht genügend geeignete Vergleichspreise, können auch Vergleichspreise aus anderen vergleichbaren Gebieten herangezogen werden. Die Eignung im Sinne des § 9, Absatz 1 (Anpassungsfähigkeit) zur Verwendung im direkten Vergleichswertverfahren ist zu prüfen. Geeignete Kaufpreise müssen vor der Verwendung als Vergleichspreis um Werteinflüsse besonderer objektspezifischer Grundstücksmerkmale (boG) bereinigt werden (vgl. § 9, Absatz 1). Änderungen der allgemeinen Wertverhältnisse auf dem Grundstücksmarkt oder Abweichungen einzelner Grundstücksmerkmale sind in der Regel auf der Grundlage von Indexreihen oder Umrechnungskoeffizienten oder durch sachverständig geschätzte Zu- oder Abschläge (vgl. 25.1 und 25.2 ImmoWertA 2023) zu berücksichtigen.

Bei bebauten Grundstücken können neben oder anstelle von Vergleichspreisen auch geeignete Vergleichsfaktoren herangezogen werden. Vergleichsfaktoren sind geeignet, wenn die Grundstücksmerkmale der ihnen zugrunde gelegten Grundstücke hinreichend mit denen des zu bewertenden Grundstücks übereinstimmen bzw. nach Maßgabe des § 9, Absatz 1, Satz 2 und 3 an die Gegebenheiten des Wertermittlungsobjekts angepasst werden können.

Dieses – indirekte – Vergleichswertverfahren wird dann angewendet, wenn eine ausreichende Anzahl von vergleichbaren und/ oder anpassungsfähigen Kaufpreisen zur Verfügung steht, aus denen die Vergleichsfaktoren (gem. § 20) abgeleitet werden können. Das kommt in erster Linie bei Grundstücken in Betracht, die mit weitgehend typisierten Gebäuden bebaut sind. Zu nennen sind dabei insbesondere Einfamilienreihenhäuser, Doppelhaushälften, Zweifamilienhäuser, Eigentumswohnungen, einfache freistehende Eigenheime (Siedlungen) und Garagen. Bei ausreichender Quantität und Qualität von Kaufpreisfällen eines Marktsegments können von den Gutachterausschüssen dann z.B. Immobilienrichtwerte (i.d.R. als Preis/ pro qm Wohnfläche) abgeleitet werden, die sich zur Durchführung des indirekten Vergleichswertverfahrens eignen.

#### 6.4.2 Erläuterung zu den verwandten Vergleichsdaten

Der örtliche Gutachterausschuss hat für den Bereich der Landkreis Celle aus einer Stichprobe von 374 Kauffällen für Ein- und Zweifamilienhausgrundstücke Vergleichsfaktoren abgeleitet und diese in den Grundstücksmarktdaten 2025 veröffentlicht.

Die Stichprobe kann wie folgt beschrieben werden:

Merkmal	Bereich	Median
Kaufzeitpunkt	2021 - 2024	2022
Lage (Bodenrichtwert)	10 €/m <sup>2</sup> - 210 €/m <sup>2</sup>	85 €/m <sup>2</sup>
Modifiziertes Baujahr	1964-2021	1979
Wohnfläche	56 m <sup>2</sup> - 244 m <sup>2</sup>	127 m <sup>2</sup>
Grundstücksfläche	312 m <sup>2</sup> - 1.500 m <sup>2</sup>	800 m <sup>2</sup>
Grad der Unterkellerung	0-100 %	62 %
Garagen	0 bis 3	1
Ausstattung (Standardstufe)	1,3 – 4	2,3
Lageklassenfaktor	1 - 5	3

Auf der Grundlage dieser Daten wurde vom Gutachterausschuss ein Normobjekt definiert. Basiswerte für das Normobjekt sind in Abhängigkeit vom Lagewert (Bodenrichtwertniveau) und dem modifizierten Baujahr in den Grundstücksmarktdaten 2025 dargestellt.

Eine Anpassung an die allgemeinen Wertverhältnisse ist durch eine Indexreihe möglich. In den Grundstücksmarktdaten sind Indexreihen für räumliche Teilmärkte veröffentlicht.

Auch eine Anpassung aufgrund abweichender Grundstücksmerkmale kann durch entsprechende Anpassungsfaktoren erfolgen.

Die Vergleichsdaten sind insoweit als geeignet im Sinne des § 9 Abs. 1 ImmoWertV anzusehen.

#### 6.4.3 Ermittlung des Vergleichsfaktors für das Bewertungsobjekt

Der in den Grundstücksmarktdaten 2025 [4] veröffentlichten Tabelle wurde bezogen auf ein Bodenrichtwertniveau von 85 €/m<sup>2</sup> für das fiktive Baujahr 1980 ein Basiswert pro m<sup>2</sup> Wohnfläche von rd. **1.484,00 €** durch Interpolation entnommen.

Dieser Basiswert ist an das Bewertungsobjekt anzupassen.

#### 6.4.4 Ermittlung des Gesamtanpassungsfaktors für das Bewertungsobjekt

Eine Gegenüberstellung des Normobjekts und des Bewertungsobjekts ergibt sich aus der nachfolgenden Tabelle. Die erforderlichen Anpassungen sind ebenfalls dargestellt. Die Anpassungskoeffizienten wurden vom Gutachterausschuss Braunschweig-Wolfsburg aus der in Abschnitt 6.4.2 dargestellten Stichprobe abgeleitet. Es handelt sich um eine umfassende Stichprobe aus der Landkreis Celle. Die Koeffizienten sind geeignet für den Bewertungsfall. Für die zeitliche Anpassung dient die Indexreihe für Eigenheime in Niedersachsen. Hiernach ist gegenwärtig keine nennenswerte Preisentwicklung zu verzeichnen.

Vergleichskriterien	Normobjekt	Bewertungsobjekt	ggf. erforderliche objektspezifische Anpassung
<b>Merkmale</b>			
Kaufzeitpunkt	01.01.2025	21.10.2025	(ggf. Marktanpassung)
Wohnfläche [m <sup>2</sup> ]	130	171	0,83
Grundstücksfläche [m <sup>2</sup> ]	900	850	0,98
Standardstufe (Ausstattung)	2,5	2,6	1,02
Garage/Stellplatz	1	3	1,02
<b>weitere wertbeeinflussende Merkmale</b>			
Lageklassenfaktor	3	3	1,00
<b>Gesamtanpassungsfaktor</b>			<b>0,846</b>

#### 6.4.5 Vergleichswertberechnung

<b>Berechnung des Vergleichswertes</b>	
• Vergleichsfaktor (Basiswert)	1.906,00 €/m <sup>2</sup>
• Anpassungen mittels Gesamtanpassungsfaktor	x 0,846
• Wohnfläche	x 171,21 m <sup>2</sup>
vorläufiger Vergleichswert	276.072,02 €
<b>Marktanpassung</b>	
• ggf. Marktanpassung (§ 7 Abs. 2 i.V. m. § 35 Abs. 3 S. 2 ImmoWertV), Faktor	x 1,00
markangepasster vorläufiger Vergleichswert	276.072,02 €
<b>besondere objektspezifische Grundstücksmerkmale, vgl. Abschnitt 6.3.3</b>	
• Zu- und Abschläge	+/- 0,00
Vergleichswert des Grundstücks	276.072,02 €
<b>Vergleichswert gerundet</b>	<b>276.000,00 €</b>

Der **Vergleichswert** wurde zum Wertermittlungsstichtag 21.10.2025 mit rd. **276.000,00 €** ermittelt.

## 6.5 Verkehrswertableitung aus den Verfahrensergebnissen

### 6.5.1 Bewertungstheoretische Vorbemerkungen

Die Ermittlung des Verkehrswertes erfolgte nach § 194 BauGB sowie der dazu erlassenen Verordnung über Grundsätze für die Ermittlung der Verkehrswerte von Immobilien und der für die Wertermittlung erforderlichen Daten (ImmoWertV). Nach § 6 Abs. 4 der ImmoWertV ist der Verkehrswert aus dem Ergebnis des oder der herangezogenen Verfahren unter Würdigung seines oder ihrer Aussagefähigkeit zu ermitteln.

### 6.5.2 Zur Aussagefähigkeit der Verfahrensergebnisse

Grundstücke mit der Nutzbarkeit des Bewertungsobjekts werden aus den bei der Wahl der Wertermittlungsverfahren beschriebenen Gründen als Eigennutzungsobjekt erworben.

Die Preisbildung im gewöhnlichen Geschäftsverkehr orientiert sich deshalb an den in die Sachwertermittlung einfließenden Faktoren. Der Verkehrswert wird deshalb aus dem ermittelten Sachwert abgeleitet.

Die Preisbildung im gewöhnlichen Geschäftsverkehr orientiert sich stets auch an den in das Vergleichswertverfahren einfließenden Faktoren. Der Verkehrswert wird daher aus beiden Ergebnissen gewichtet abgeleitet.

### 6.5.3 Verfahrensergebnisse

Der **Sachwert** wurde mit rd. **265.000,00 €**,  
der **Vergleichswert** mit rd. **276.000,00 €** ermittelt.

Da mehrere Wertermittlungsverfahren herangezogen wurden, ist der Verkehrswert aus den Ergebnissen dieser Verfahren unter Würdigung (d.h. Gewichtung) deren Aussagefähigkeit abzuleiten; vgl. § 6 Abs. 4 ImmoWertV.

Die Aussagefähigkeit (das Gewicht) des jeweiligen Verfahrensergebnisses wird dabei wesentlich von den für die zu bewertende Objektart im gewöhnlichen Geschäftsverkehr bestehenden Preisbildungsmechanismen und von der mit dem jeweiligen Wertermittlungsverfahren erreichbaren Ergebniszuverlässigkeit bestimmt.

Bei dem Bewertungsgrundstück handelt es sich um ein Eigennutzungsobjekt. Bezüglich der zu bewertenden Objektart wird deshalb dem Sachwert ein höheres Gewicht beigemessen als dem Vergleichswert.

Die zur marktkonformen Wertermittlung erforderlichen Daten standen für das Sachwertverfahren in sehr guter Qualität (genauer Bodenwert, örtlicher Sachwertfaktor) und für die Vergleichswertermittlung ebenfalls in sehr guter Qualität (örtliche Vergleichsfaktoren, umfassende Stichprobe, hinreichende Anpassungsfaktoren) zur Verfügung.

## 6.6 unbelasteter Verkehrswert

Der unbelastete Verkehrswert für das mit einem Einfamilienhaus sowie drei Garagen bebaute Grundstück in 29323 Wietze, Kastendamm 5,

Grundbuch	Blatt	lfd. Nr.	
Wietze	2115	1	
Gemarkung	Flur	Flurstück	Fläche
Wietze	7	36/5	850 m <sup>2</sup>

wird unter Berücksichtigung einer der Ermittlungsgenauigkeit Rechnung tragenden Rundung zum Wertermittlungsstichtag 21.10.2025 geschätzt mit rund

**270.000,00 €**

**in Worten: zweihundertsiebzigttausend Euro.**

## 7 Zusammenstellung der Ergebnisse

Die in diesem Gutachten beschriebene Ermittlung des Verkehrswertes für das mit einem Einfamilienhaus und drei Garagen bebaute Grundstück in 29323 Wietze, Kastendamm 5, lieferte folgende Ergebnisse:

Ergebnisse	Euro
relativer Bodenwert pro m <sup>2</sup>	76,00
Gesamtbodenwert (gerundet)	64.600,00
Sachwert (gerundet)	265.000,00
Vergleichswert (gerundet)	276.000,00
<b>Verkehrswert (gerundet)</b>	<b>270.000,00</b>

Dieses Gutachten ist nur mit der Originalunterschrift gültig. Die der Sachverständigen überlassenen Materialien und eine Ausfertigung dieses Gutachtens werden in ihrem Büro archiviert. Die Aufbewahrungsfrist beträgt 10 Jahre. Die Sachverständige erklärt, dass sie dieses Gutachten in ihrer Verantwortung, frei von jeder Bindung, ohne persönliches Interesse am Ergebnis und ohne die Verfolgung von wirtschaftlichen Interessen Dritter oder im Auftrag Dritter erstellt hat. Die Sachverständige bescheinigt durch ihre Unterschrift zugleich, dass ihr keine der Ablehnungsgründe entgegenstehen, aus denen jemand als Beweiszeuge oder Sachverständiger nicht zulässig ist oder seinen Aussagen keine volle Glaubwürdigkeit beigemessen werden kann.

Hannover, 17.11.2025

\_\_\_\_\_  
Dipl.-Ing. Astrid Wegmann

Eine Haftung wird nur für den im Gutachten angegebenen Zweck übernommen, für darüberhinausgehende Verwendungsanlässe wird diese ausgeschlossen. Alle Rechte im Sinne des Urnehmerschutzes sind vorbehalten. Das Gutachten ist nur für den Auftraggeber und den angegebenen Zweck bestimmt. Eine Vervielfältigung oder Verwertung aus anderen Anlässen ist nicht gestattet.

## 8 Literaturverzeichnis

### 8.1 Rechts- und Verwaltungsvorschriften

- Niedersächsisches Ausführungsgesetz zum Bürgerlichen Gesetzbuch (**Nds. AGBGB**) vom 04.03. 1971 (Nds. GVBl. S. 73), in der jeweils geltenden Fassung
- Bürgerliches Gesetzbuch (**BGB**) vom 02.01.2002 (BGBl. I S. 42, 2909; 2003 I S. 738), zuletzt geändert durch Artikel 1 des Gesetzes vom 21.12.2019 (BGBl. I S. 2911), in der jeweils geltenden Fassung
- Baugesetzbuch (**BauGB**) vom 08.12.1986 (BGBl. I S. 2253) in der Neufassung der Bekanntmachung vom 03.11.2017 (BGBl. I S. 3634), in der jeweils geltenden Fassung
- Gesetz über das Wohnungseigentum und das Dauerwohnrecht (**Wohnungseigentumsgesetz – WoEiG**) vom 15.05.1951 (BGBl. III Gl.Nr. 403-1), in der jeweils geltenden Fassung
- Niedersächsisches Kommunalabgabengesetz (**NKAG**) in der Fassung vom 20.04.2017 (Nds. GVBl. S. 121), in der jeweils geltenden Fassung
- Gesetz über die Zwangsversteigerung und die Zwangsverwaltung (**ZVG**) vom 24.03.1897 (RGBl. I S 97) in der jeweils geltenden Fassung
- Gesetz über das Erbbaurecht (**ErbbaUG**) in der Fassung der Erbbaurechtsverordnung vom 15.01.1919 (RGBl. I S. 72,122), in der jeweils geltenden Fassung
- Verordnung über die Grundsätze für die Ermittlung der Verkehrswerte von Grundstücken – Immobilienwertermittlungsverordnung (**ImmoWertV**) vom 14.07.2021 (BGBl. I S. 2805), in der jeweils geltenden Fassung
- Verordnung über die bauliche Nutzung der Grundstücke (**BauNVO**) vom 09.12.1990 (BGBl. S. 132) in der Neufassung der Bekanntmachung vom 21.11.2017, in der jeweils geltenden Fassung
- Betriebskostenverordnung (**BetrKV**) vom 25. November 2003 (BGBl. I S. 2346, 2347), in der jeweils geltenden Fassung
- Muster- Anwendungshinweise zur Immobilienwertermittlungsverordnung (ImmoWertV- Anwendungshinweise – **ImmoWertA**) vom 20.08.2023, in der jeweils geltenden Fassung
- Wohnflächenverordnung (**WoFIV**) – Verordnung zur Berechnung der Wohnfläche vom 25. November 2003 (BGBl. I S. 2346)
- DIN 276 Kosten von Hochbauten; Ausgabe Juni 1993
- DIN 277 Grundflächen und Rauminhalte von Bauwerken im Hochbau; Ausgabe 1987
- Niedersächsische Bauordnung (**NBauO**) vom 10.02.2003 (Nds. GVBl. S. 89), zuletzt geändert durch Gesetz vom 20.05.2019 (Nds. GVBl S. 88), in der jeweils geltenden Fassung

## 8.1 Schrifttum

- [1] **Brügelmann** *Kommentar zum Baugesetzbuch*  
Kohlhammer Verlag
- [2] **Ernst / Zinkahn/  
Bielenberg** *Kommentar zum Baugesetzbuch*  
Verlag C. H. Beck
- [3] **Gerady / Möckel / Troff** *Praxis der Grundstücksbewertung*  
*Loseblattwerk*  
Verlag Moderne Industrie, Landsberg 2005
- [4] **Gutachterausschuss  
für Grundstückswerte  
Braunschweig-Wolfsburg** *Grundstücksmarktdaten 2025*
- [5] **Kleiber / Simon** *Verkehrswertermittlung von Grundstücken*  
*Kommentar und Handbuch zur Ermittlung von Marktwerten*  
*(Verkehrswerten) Versicherungs- und Beleihungswerten unter*  
*Berücksichtigung der ImmoWertV*  
Verlag Bundesanzeiger, 2010
- [6] **Oberer Gutachterausschuss  
für Grundstückswerte in  
Niedersachsen** *Landesgrundstücksmarktdaten 2025*
- [7] **Rössler / Langner /  
Simon / Kleiber / Joeris** *Schätzung und Ermittlung von Grundstückswerten*  
Verlag H. Luchterhand, 2004
- [8] **Ross / Brachmann/** *Ermittlung des Verkehrswertes von Grundstücken und des*  
*Wertes der baulichen Anlagen*  
*von Peter Holzner und Ulrich Renner*  
Verlag Th. Oppermann, 2005
- [9] **Sprenghetter/Strotkamp/  
Kranich/Kierig u.a.** *Grundstücksbewertung,*  
*Arbeitsmaterialien sowie Lehrbuch und Kommentar*  
Eigenverlag, Wertermittlungsforum, Sinzig, Stand 2025


## 9 Verzeichnis der Anlagen

- Anlage 1: Auszug aus der Übersichtskarte im Maßstab ca. 1:250 000 mit Kennzeichnung der großräumigen Lage des Bewertungsobjekts
- Anlage 2: Auszug aus der Stadtkarte im Maßstab ca. 1: 10 000 mit Kennzeichnung der innerörtlichen Lage des Bewertungsobjekts
- Anlage 3: Auszug aus der Liegenschaftskarte im Maßstab ca. 1:1 000 mit Kennzeichnung der innerörtlichen Lage des Bewertungsobjekts
- Anlage 4: Auszug aus der Bodenrichtwertkarte zum Stichtag 01.01.2025 mit Kennzeichnung der innerörtlichen Lage des Bewertungsobjekts
- Anlage 5: Berechnung der Gebäude-Grundflächen und Ermittlung der Wohnfläche
- Anlage 5: Berechnung der Gebäude-Grundflächen des Nebengebäudes
- Anlage 10: Fotoübersicht ohne Maßstab mit Kennzeichnung des zu bewertenden Objekts
- Anlagen 11-15: Fotos 1 bis 10

Anlage 1

Auszug aus der Übersichtskarte  
mit Kennzeichnung der großräumigen Lage des Bewertungsobjekts

Maßstab ca. 1: 250 000  
Stand: 2025



**Kartendarstellung:** © Bundesamt für Kartographie und Geodäsie (2025)  
**Datenquellen:** [https://sg.geodatenzentrum.de/web\\_public/Datenquellen\\_TopPlus\\_Open](https://sg.geodatenzentrum.de/web_public/Datenquellen_TopPlus_Open)  
**Aktualität:** 18.08.2025

Anlage 2

Auszug aus der Stadtkarte

mit Kennzeichnung der innerörtlichen Lage des Bewertungsobjekts

Maßstab ca. 1: 10 000  
Stand: 2025



**Kartendarstellung:**

© Bundesamt für Kartographie und Geodäsie (2025)

**Datenquellen:**

[https://sg.geodatenzentrum.de/web\\_public/Datenquellen\\_TopPlus\\_Open](https://sg.geodatenzentrum.de/web_public/Datenquellen_TopPlus_Open)

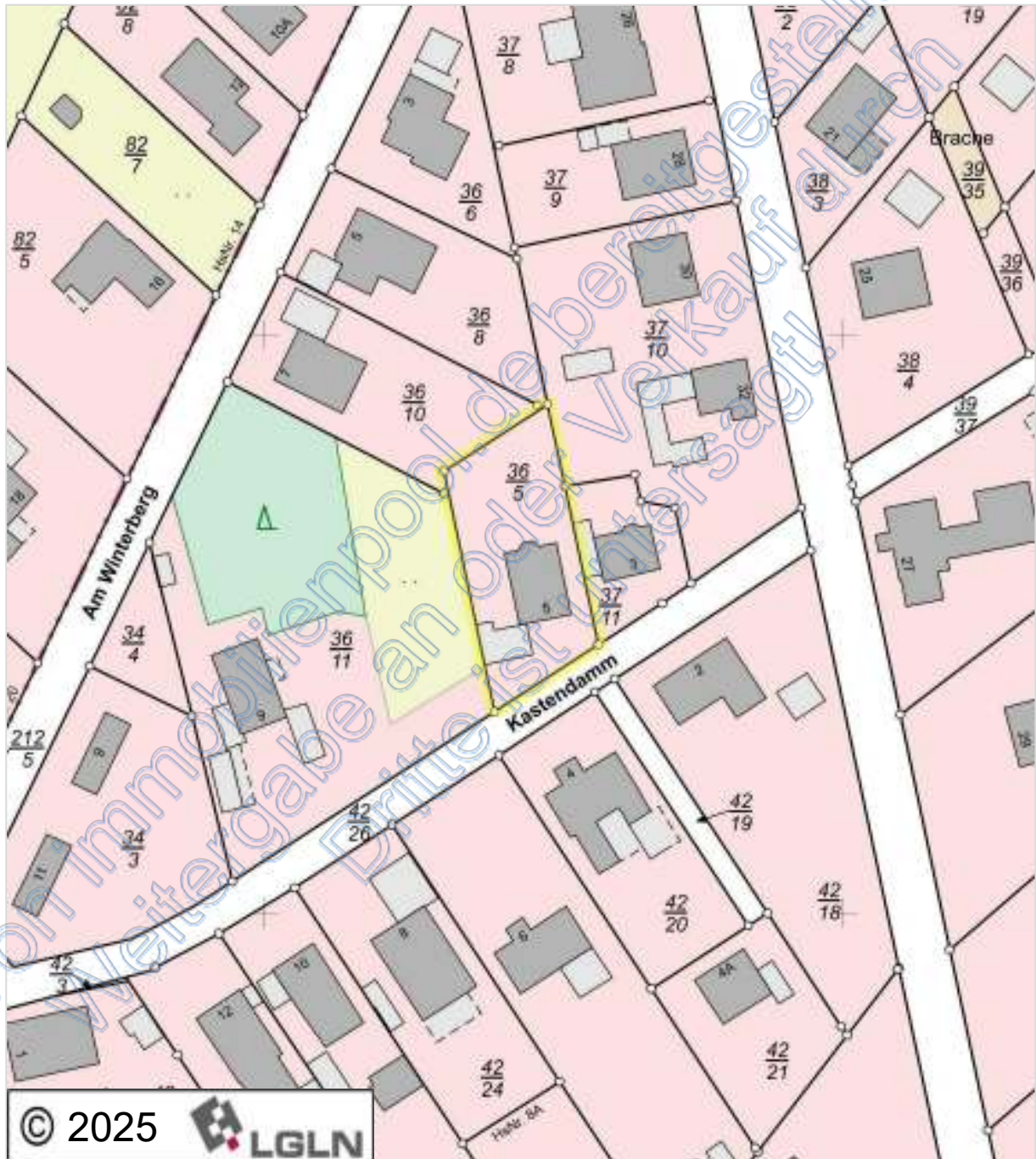
**Aktualität:**

18.08.2025

Anlage 3

Auszug aus der Liegenschaftskarte  
mit Kennzeichnung der innerörtlichen Lage des Bewertungsobjekts

Maßstab ca. 1: 1 000  
Stand: 18.08.2025




**Quelle:** Landesamt für Geoinformation und Landesvermessung Nds. - Katasteramt Celle -

Anlage 4

Auszug aus der Bodenrichtwertkarte

mit Kennzeichnung der innerörtlichen Lage des Bewertungsobjekts

ohne Maßstab



Anlage 5

**Berechnung der Gebäude-Grundfläche**

**Brutto-Grundfläche (BGF) in Anlehnung an DIN 277 (Ausgabe Juni 1987)**

**Gebäude:** Einfamilienhaus Kastendamm 5, 29323 Wietze

Die Berechnung erfolgt aus  Fertigmaßen  
 Rohbaumaßen  
 Fertig- und Rohbaumaßen

auf der Grundlage von  örtlichem Aufmaß  
 Bauzeichnungen  
 Bauzeichnung

lfd. Nr.	Geschoss / Grundrissebene	(+/-)	Länge a (m)	Breite b (m)	Höhe h (m)	Formel	Faktor	BGF Bereich a (m <sup>2</sup> )
1	KG	+	12,700	9,100		Rechteck (a x b)	1,00	115,57
2	EG	+	12,700	9,100		Rechteck (a x b)	1,00	115,57
3	EG	+	3,900	1,800	1,200	Trapez ( (a+b)/2 * h )	1,00	3,42
4	DG	+	12,700	9,100		Rechteck (a x b)	1,00	115,57

**Summe (ohne KG):** 234,56 m<sup>2</sup>  
**Summe (mit KG):** 350,13 m<sup>2</sup>  
**Brutto-Grundfläche (Bereich a + b) insgesamt** 350,13 m<sup>2</sup>

Hinweis:

Da keine Bauunterlagen zur Verfügung standen, wurde die vorstehende Berechnung auf der Grundlage der Liegenschaftskarte und des äußeren Anscheins durchgeführt. Daher weist diese nur eine eingeschränkte Genauigkeit auf. Die Wohn- bzw. Nutzfläche kann insoweit ebenfalls nur überschlägig ermittelt werden. Dies erfolgt mit Hilfe von Umrechnungskoeffizienten (Verhältnis Brutto-Grundfläche: Wohn-/Nutzfläche), vgl. Sprengnetter/Strotkamp/ Kranich/Kierig u.a.; „Grundstücksbewertung, Arbeitsmaterialien sowie Lehrbuch und Kommentar“; Eigenverlag, Wertermittlungsforum, Sinzig, Band III, 3.11/6. Hieraus ergibt sich folgende Berechnung:

(BGF ohne KG) 234,56 [m<sup>2</sup>] : 1,37 = 171,21 [m<sup>2</sup>]. Als Wohn- bzw. Nutzfläche werden somit mit rd. 171 m<sup>2</sup> in Ansatz gebracht.

Anlage 6

**Berechnung der Gebäude-Grundfläche**

**Brutto-Grundfläche (BGF) in Anlehnung an DIN 277 (Ausgabe Juni 1987)**

**Gebäude:** Nebengebäude Kastendamm 5, 29323 Wietze

Die Berechnung erfolgt aus  Fertigmaßen  
 Rohbaumaßen  
 Fertig- und Rohbaumaßen

auf der Grundlage von  örtlichem Aufmaß  
 Bauzeichnungen  
 Bauzeichnung


lfd. Nr.	Geschoss / Grundrissebene	(+/-)	Länge a (m)	Breite b (m)	Höhe h (m)	Formel	Faktor	BGF Bereich a (m <sup>2</sup> )
1	EG	+	5,450	8,600		Rechteck (a x b)	1,00	46,87
2	EG	+	1,700	2,800		Rechteck (a x b)	1,00	4,76


**Summe** 51,63 m<sup>2</sup>  
**Brutto-Grundfläche (Bereich a + b) insgesamt** 51,63 m<sup>2</sup>

Anlage 7

Fotoübersicht  
mit Kennzeichnung des zu bewertenden Objekts

ohne Maßstab

Erläuterung:  = Aufnahmeort mit der dazugehörigen Fotonummer und der Aufnahmerichtung



Anlage 8Straßenansicht des Bewertungsobjekts

Foto 1

Straßenansicht des Bewertungsobjekts

Foto 2



Anlage 9

Garagen

Foto (3)



Eingangsbereich

Foto (4)



Anlage 10

Kastendamm

Foto (5)



Von immobilienpool.de bereitgestellt -  
Weitergabe an oder Verkauf durch  
Dritte ist untersagt!