
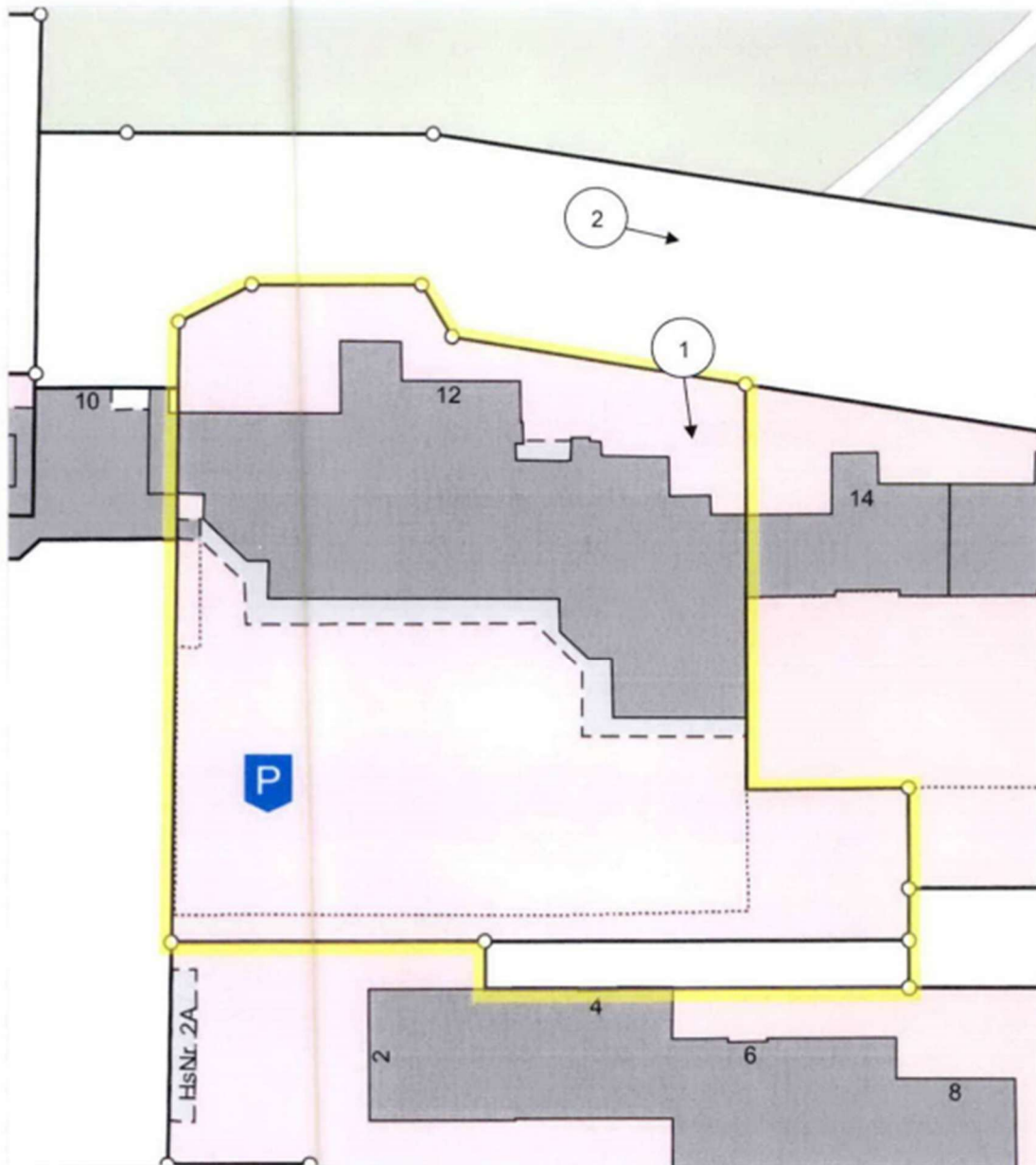


Fotoübersicht (Liegenschaftskarte)
mit Kennzeichnung des zu bewertenden Objekts

ohne Maßstab

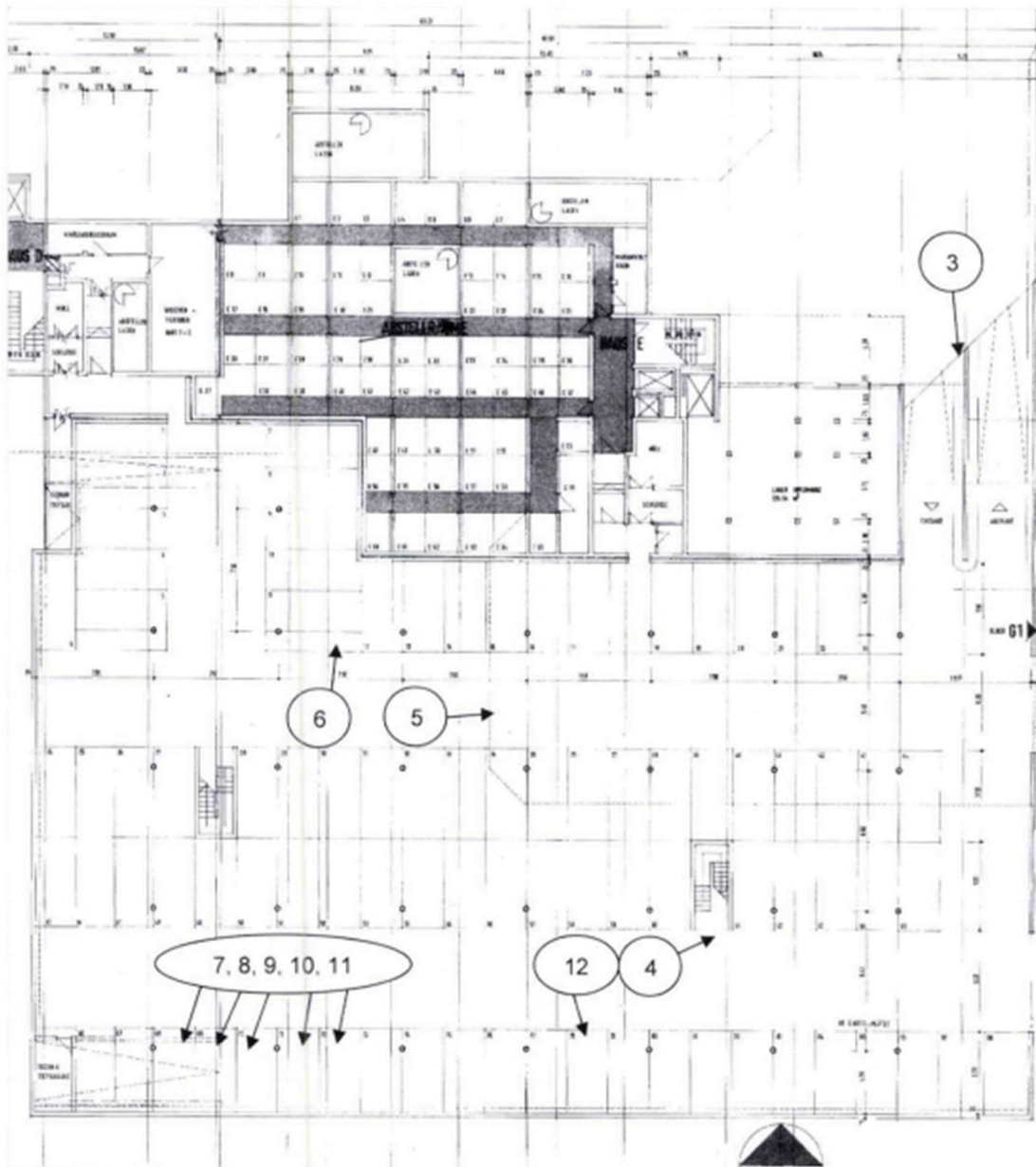
Erläuterung:  = Aufnahmeort mit der dazugehörigen Fotonummer und der Aufnahmerichtung



Fotoübersicht (Grundriss)
mit Kennzeichnung des zu bewertenden Objekts

ohne Maßstab

Erläuterung:  = Aufnahmeort mit der dazugehörigen Fotonummer und der Aufnahmerichtung



Aufteilungsplan der Tiefgarage des Bewertungsobjekts (Übersicht)
mit Kennzeichnung der Tiefgaragen Nr. 104, 159, 160, 161, 162, 163 und 169 des Aufteilungsplans

ohne Maßstab



Aufteilungsplan der Tiefgarage des Bewertungsobjekts (Ausschnitt 1)
 mit Kennzeichnung der Tiefgarage Nr. 104 des Aufteilungsplans

ohne Maßstab



Straßenansicht des Bewertungsobjekts

Foto 1




Hinrichsring

Foto 2



Tiefgarage (Ein- und Ausfahrt)

Foto 3



Tiefgarage (Ausgang)

Foto 4



Tiefgarage (Nr. 163)

Foto (11)

