
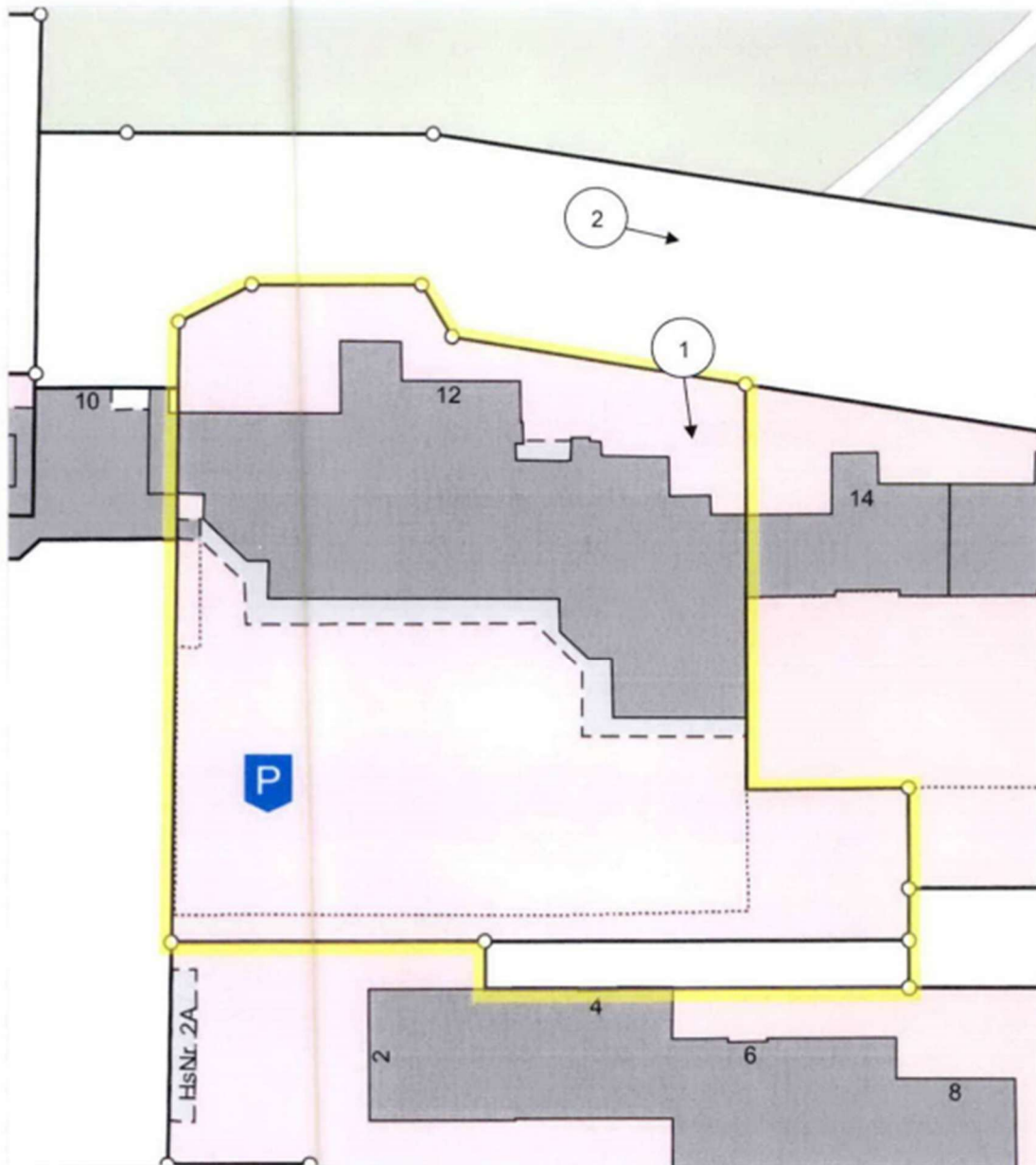


Fotoübersicht (Liegenschaftskarte)
mit Kennzeichnung des zu bewertenden Objekts

ohne Maßstab

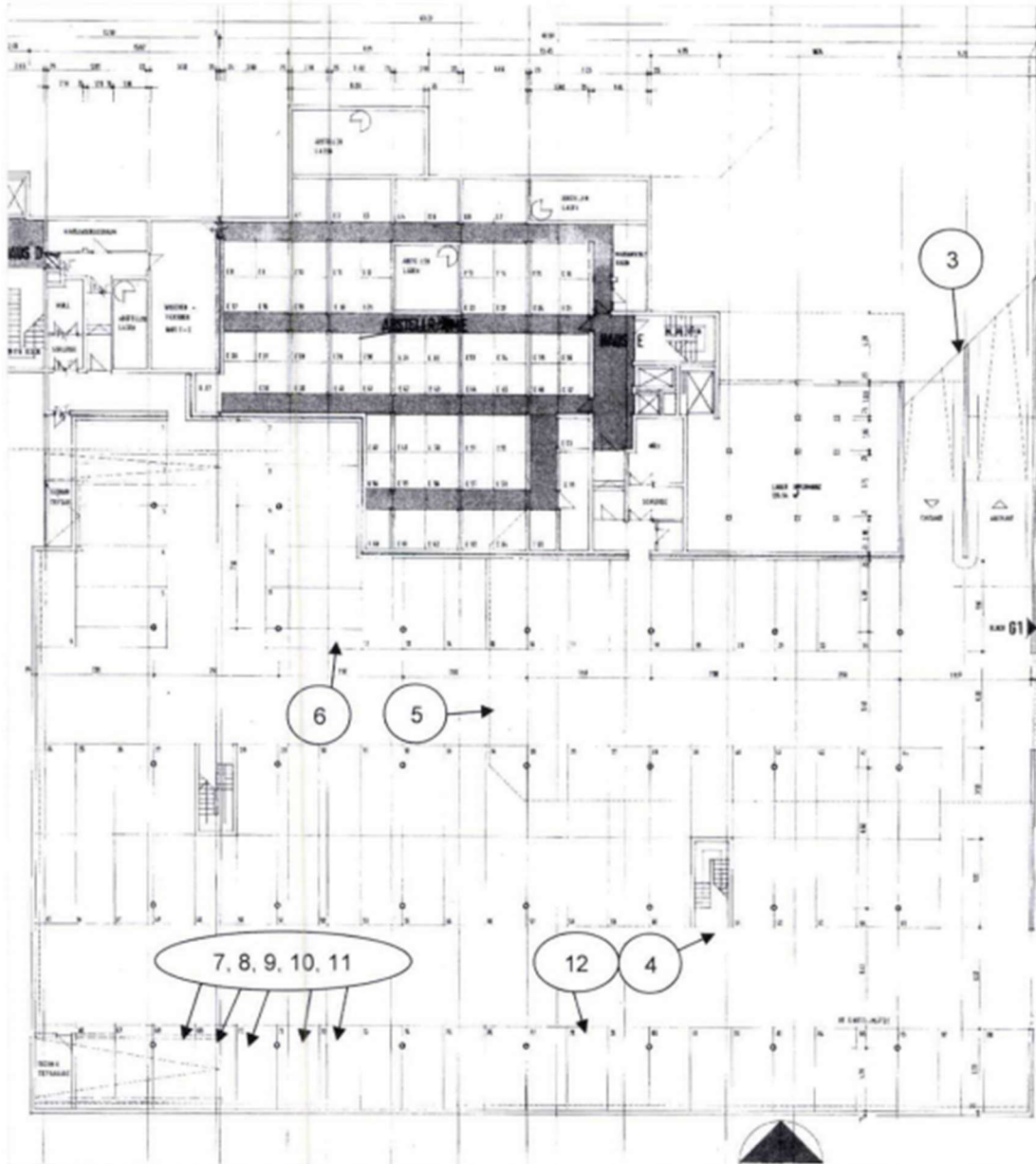
Erläuterung:  = Aufnahmeort mit der dazugehörigen Fotonummer und der Aufnahmerichtung



Fotoübersicht (Grundriss)
mit Kennzeichnung des zu bewertenden Objekts

ohne Maßstab

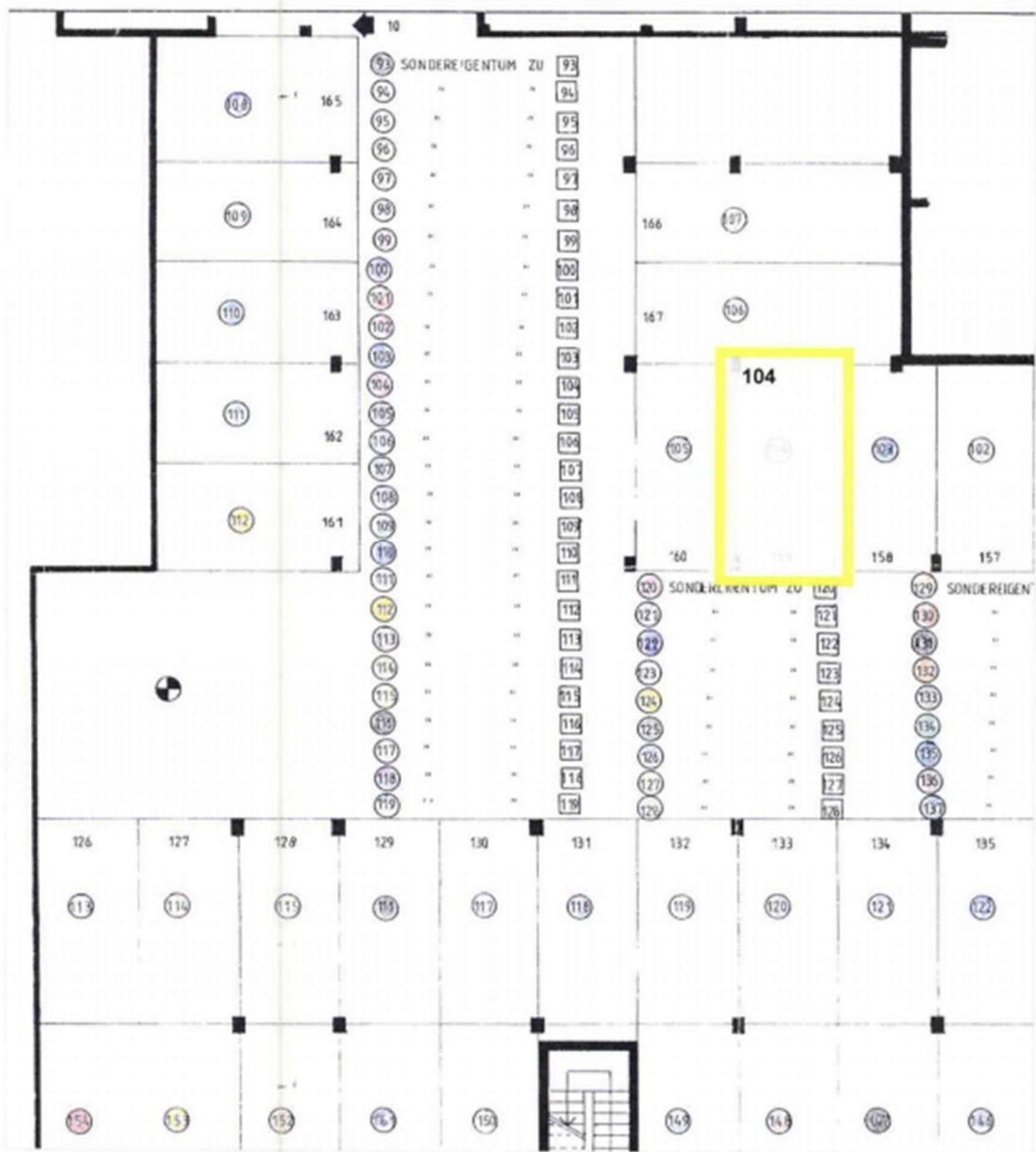
Erläuterung:  = Aufnahmeort mit der dazugehörigen Fotonummer und der Aufnahmerichtung





Aufteilungsplan der Tiefgarage des Bewertungsobjekts (Ausschnitt 1)
 mit Kennzeichnung der Tiefgarage Nr. 104 des Aufteilungsplans

ohne Maßstab



Straßenansicht des Bewertungsobjekts

Foto 1



Hinrichsring

Foto 2



Tiefgarage (Ein- und Ausfahrt)

Foto 3



Tiefgarage (Ausgang)

Foto 4



Tiefgaragen

Foto (5)



Tiefgarage (Nr. 104)

Foto (6)

