



Der Landrat des
Landkreises Gießen

Katasteramt Gießen

Koblenz Straße 91, 35396 Gießen

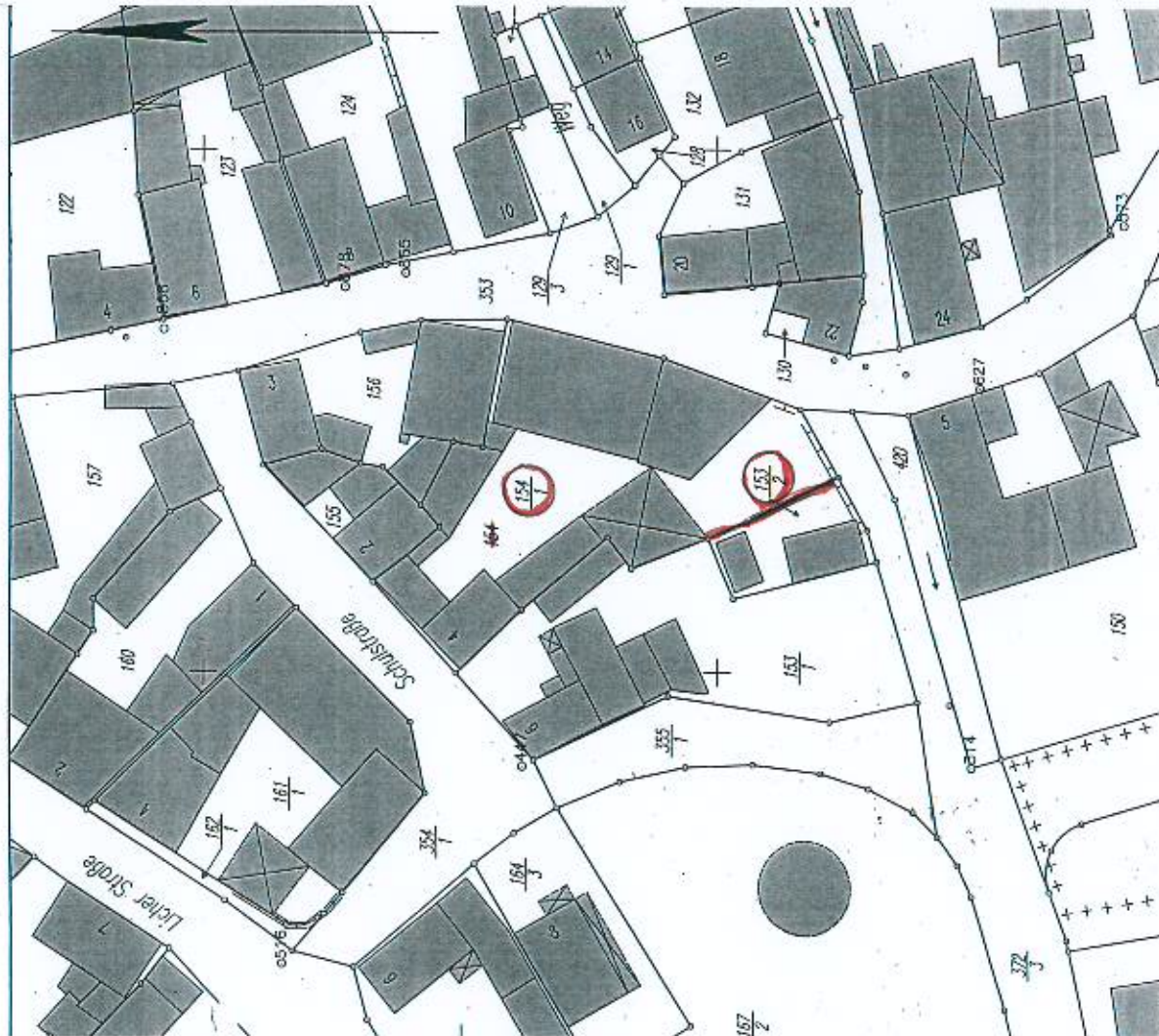
Antrag T 2803/2002
erstellt am 21.10.02

Auszug aus der Liegenschaftskarte

Vervielfältigung -über für eigene, nicht gewerbliche Zwecke- nicht gestattet
(§ 17 Abs. 2 und § 22 des Hessischen Vermessungsgesetzes
vom 2. Oktober 1952, OVG. I S. 453)

Gemeinde Fernwald
Gemarkung Albach
Flur 001
Maßstab 1 : 500

Flurstück(e) 153/2, 154/1
(Der neue Bestand ist rot gekennzeichnet)
Die Ausgangsdaten können durch Digitalisierung anderer Karten in den Maßstäben 1:500 - 1:2000 entstanden sein.



Landkreis
Gießen



Der Kreisausschuss

BAULASTENVERZEICHNIS

Baulastenblatt			
Baulasteintragung			
Az.:	Eingang am:	Baulastenblatt Nr.:	Baulastenbl. Seite:
M/0402/02/1315	12.08.2002	1315	1
Ort:		Fernwald	
Gemarkung, Flur, Flurstück:	Albach - 1 - 153/1, Albach - 1 - 154		
Straße:	Schulstraße 4 und 6		

Die in dem beigelegten Auszug aus der Liegenschaftskarte (Kartenauszug mit Ortsvergleichen) dargestellten Flurstücke der Gemarkung Albach, Flur 1, Flurstück 153/1 und Flur 1, Flurstück 154 werden baurechtlich als ein Baugrundstück beurteilt.

Eingetragen aufgrund der Eintragsungsverfügung vom 13.08.2002

Sell
Seller

geändert
LANDKREIS GIESSEN
Der Kreisausschuss
- Bauaufsichtsbehörde -
25. NOV. 2002 *Sell*

Landkreis Gießen
Der Kreisausschuss
Postfach 11 07 00
35392 Gießen
Informations zu unseren Öffnungszeiten erhalten Sie von unserem Service-Punkt. Telefon (0641) 93 90-7 14
Nutzen Sie die Vorteile des öffentlichen Personennahverkehrs (ÖPNV).

Telefon: (0641) 93 90-0
Fax: (0641) 534 45
E-Mail: info@kg.gib
Internet: http://www.kg.gib

Kanton der Kreiskasse Gießen:
Spergau-Gießen, Nr. 200 003 987 (0641) 530 25;
Vollburen-Gießen, Nr. 108 017 (0641) 533 000;
Pödenbach-Frankfurt a. M., Nr. 335 78-001 (0641) 500 100 80)



BAULASTENVERZEICHNIS
Auszug aus der Liegenschaftskarte

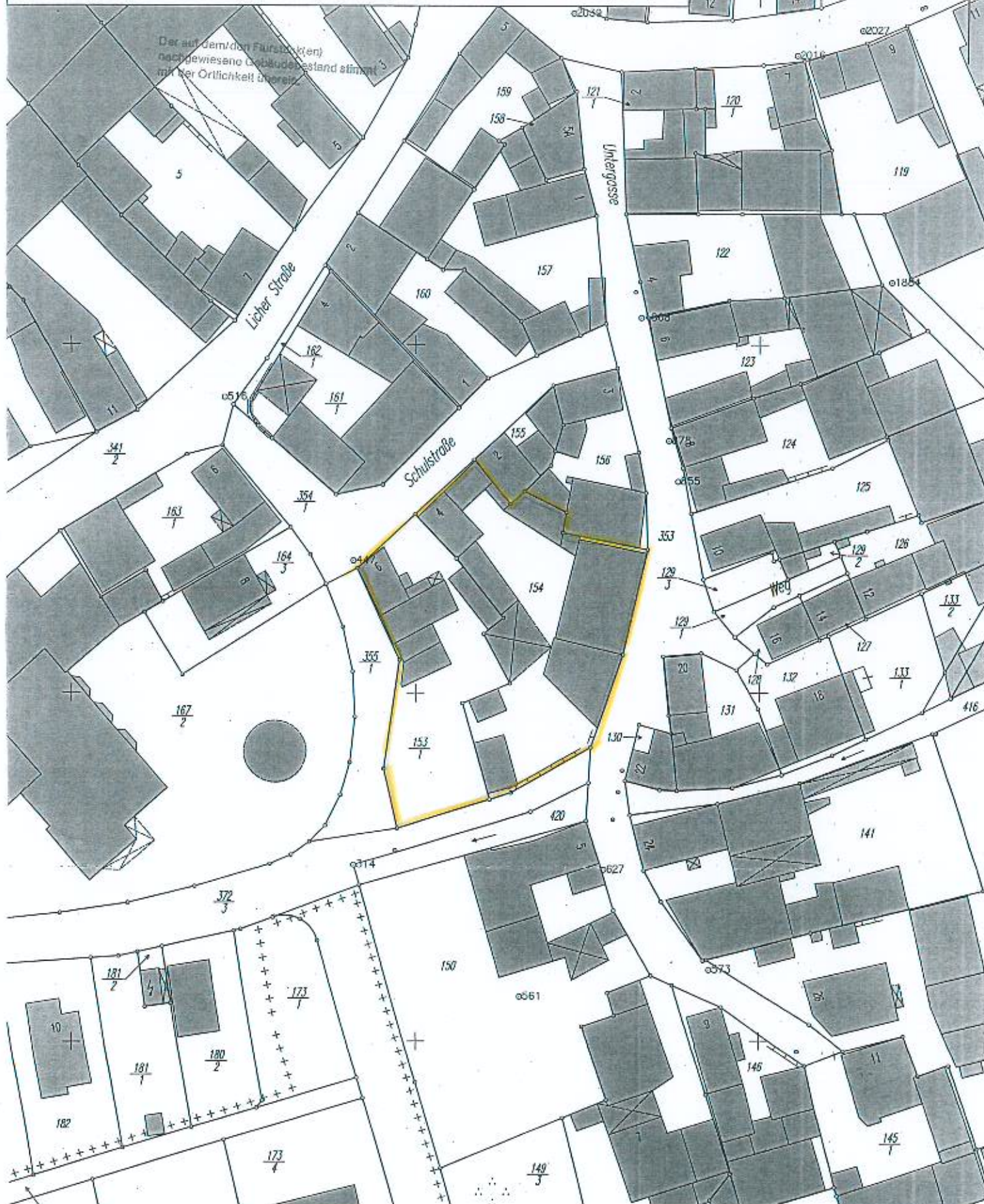
Gemeinde **Fersmald**
Gemarkung **Albach**
Flur **001**
Maßstab **1 : 500**

Flurstück(e) **154,153/1**

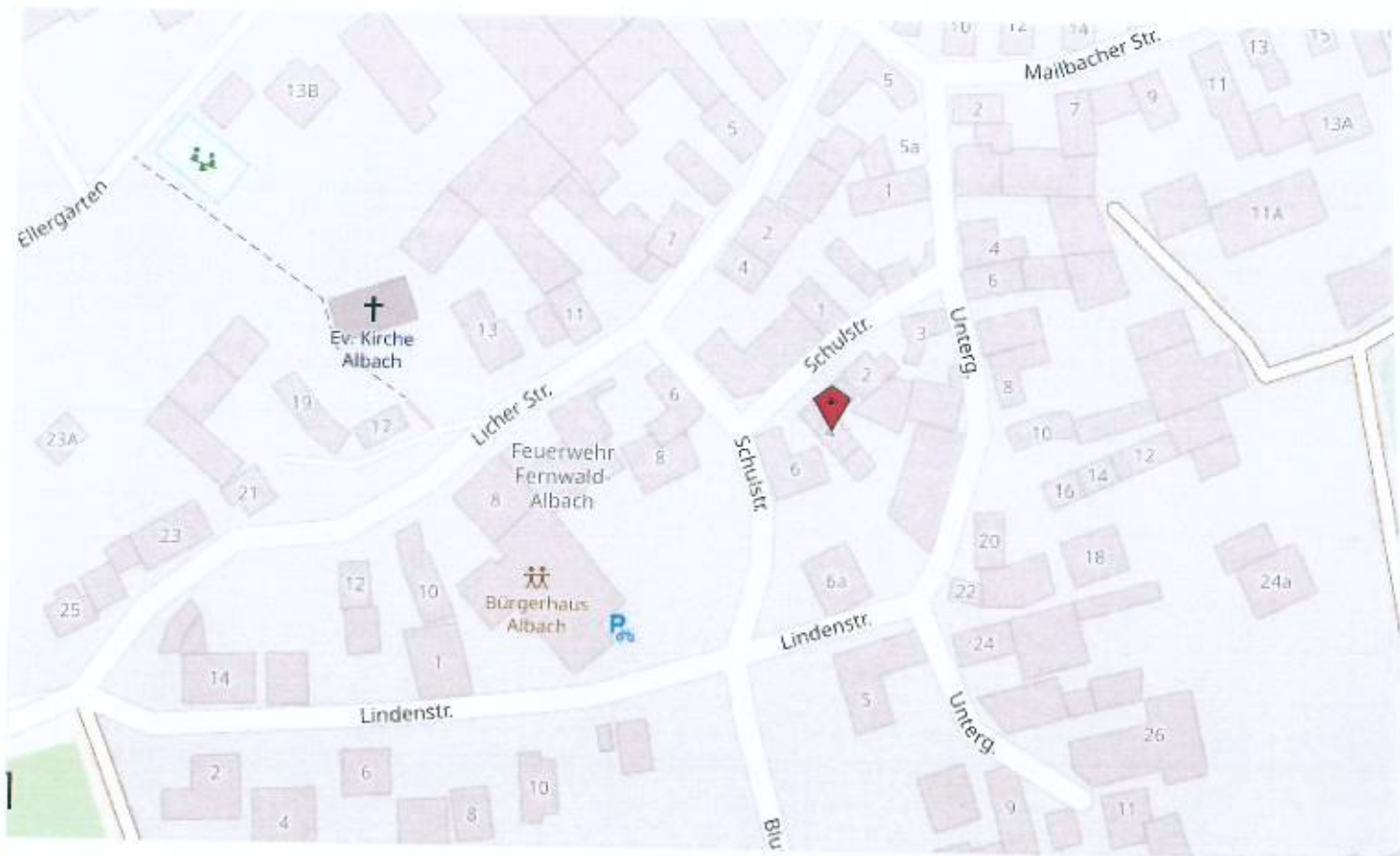
Verdichtung - weder für eigene, nicht genehmigte Zwecke - nicht gestattet
(§ 17 Abs. 2 und § 22 des Hessischen Verordnungsgesetzes
vom 2. Oktober 1992, OMBL. 1 S. 49.5)

(Der neue Bestand ist rot gekennzeichnet)

Die Ausgangsdaten können durch Digitalisierung analoger Karten in den Maßstäben 1:500 - 1:2000 entstanden sein.



ORTSLAGE



LAGEPLAN

