


Grundstücksansicht
(Aufnahmedatum 13.06.2017)



Grundstücksansicht
(Aufnahmedatum 13.06.2017)

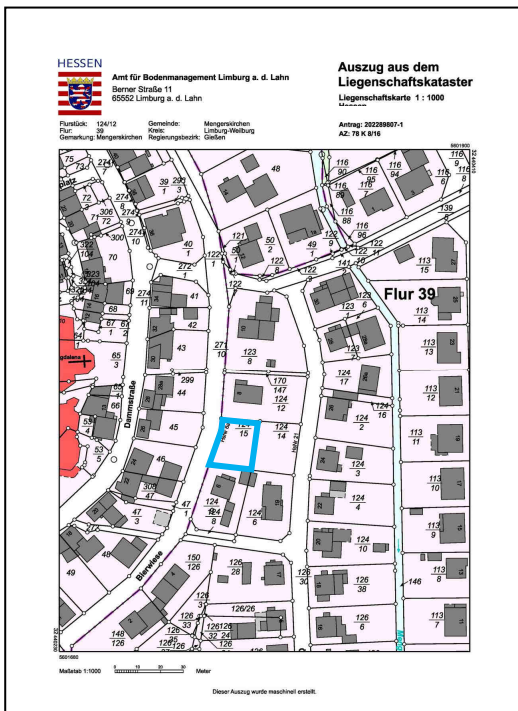
Amtsgericht: Weilburg
Aktenzeichen: 078 K 008/2016

Objekt: unbebautes Grundstück
(Flurstück 124/15)

Lage: Bierwiese 6a
35794 Mengerskirchen

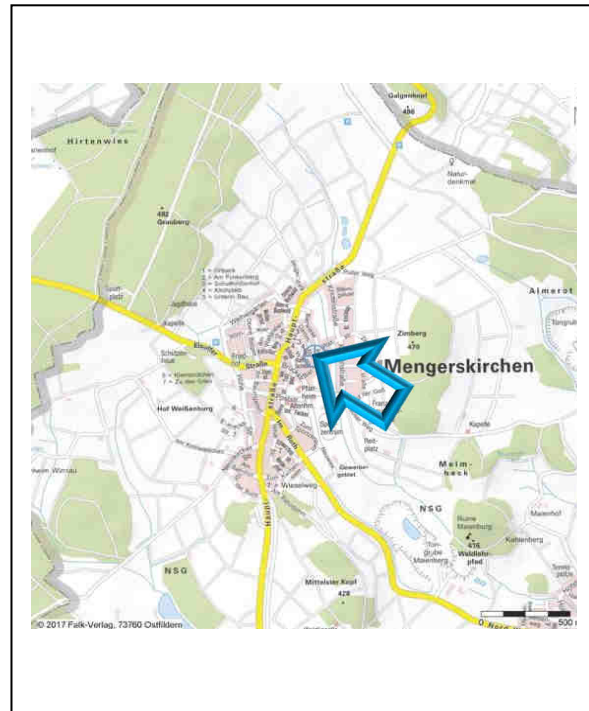
**Grund-
stücksgröße:** 371 m²

Verkehrswert: 31.000,00 €



Lageplan

© Datengrundlage: Hessische Verwaltung für
Bodenmanagement und Geoinformation
<http://www.geo.hessen.de>



Lage im Ort

© Datengrundlage: Falk Verlag, 73760 Ostfildern
<http://www.sprengnetter.de>

