




**Straßenansicht**



**Gebäuderückseite**

**Amtsgericht:** Weilburg

**Aktenzeichen:** 73 K 35/23

**Objekt:** Grundstück, bebaut mit einem Wohnhaus

**Baujahr:** 1788

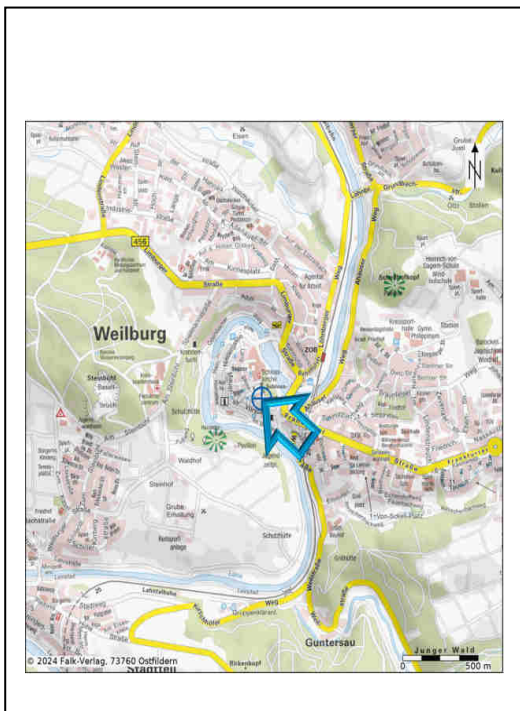
**Lage:** 35781 Weilburg  
Pfarrgasse 3

**Grundstücksgröße:** 334 m<sup>2</sup>

**Wohnfläche:** 317 m<sup>2</sup>

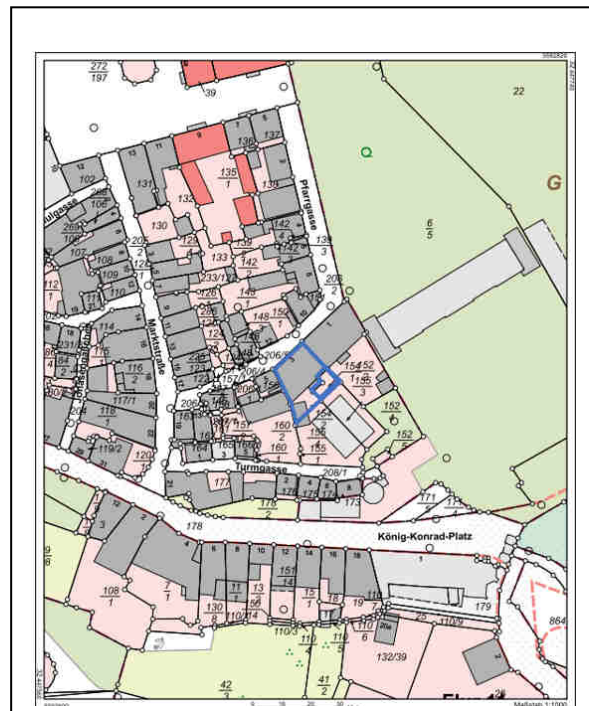
**Hinweis:** Denkmalschutz als Teil einer Gesamtanlage sowie Einzelkulturdenkmal

**Verkehrswert: 305.000,00 €**



**Lageplan**

© Datengrundlage: Falk Verlag, 73760 Ostfildern  
<http://www.sprengnetter.de>



**Lage im Ort**

© Datengrundlage: Falk Verlag, 73760 Ostfildern  
<http://www.sprengnetter.de>

