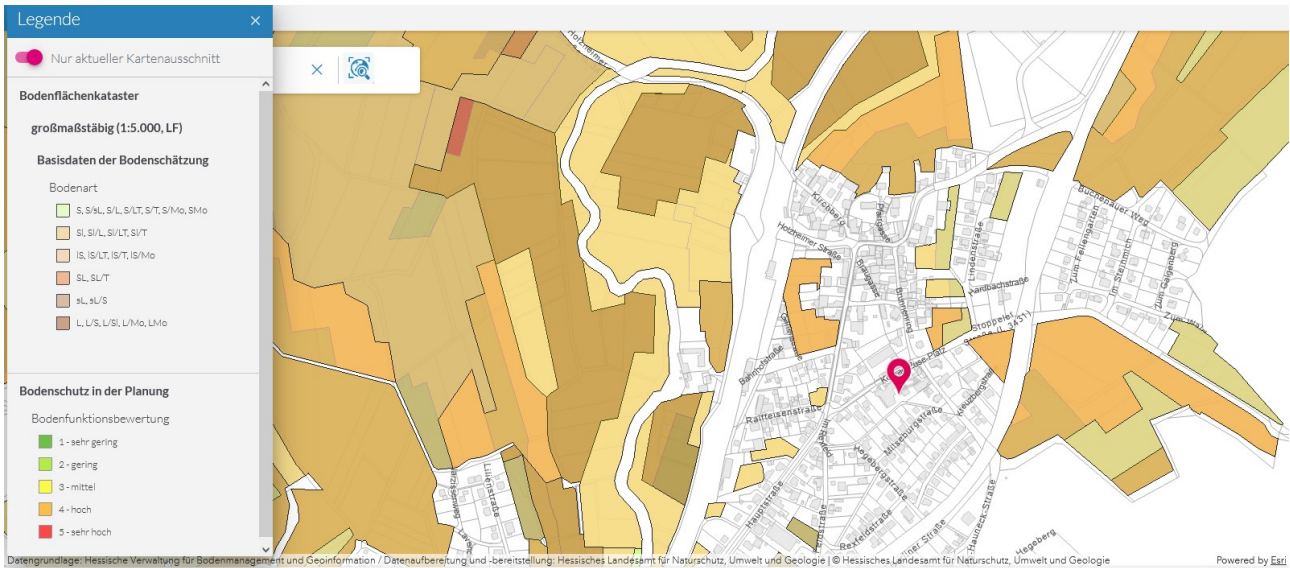




Details zum Bodenwert landwirtschaftliche Flächen

Bodenrichtwertauskunft

Legende



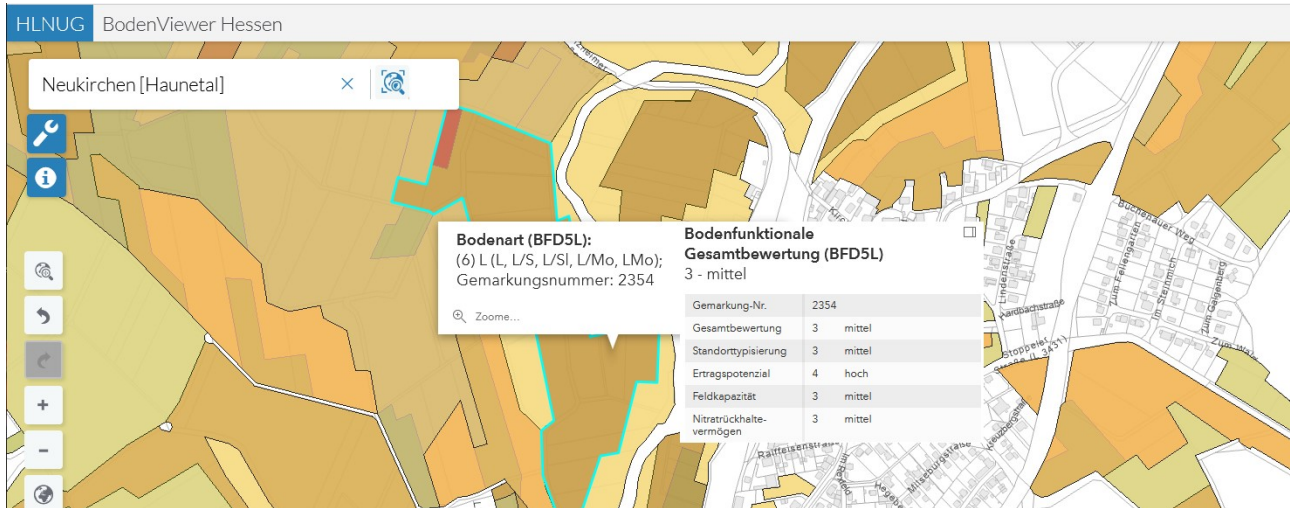
Quelle: hessenviewer-Informationssystem

Bodenrichtwert																			
Information																			
<table border="1"> <tr> <td colspan="2">Informationen zu den Bodenrichtwertzonen</td> </tr> <tr> <td>Gemeinde</td> <td>Eiterfeld</td> </tr> <tr> <td>Gemarkung</td> <td>Buchenau</td> </tr> <tr> <td>Zonaler Bodenrichtwert</td> <td>Ackerland: 1,20 EUR/m² Grünland: 1 EUR/m² Forstwirtschaftliche Fläche: 0,50 EUR/m²</td> </tr> <tr> <td>Stichtag des Bodenrichtwerts</td> <td>01.01.2024</td> </tr> </table>		Informationen zu den Bodenrichtwertzonen		Gemeinde	Eiterfeld	Gemarkung	Buchenau	Zonaler Bodenrichtwert	Ackerland: 1,20 EUR/m ² Grünland: 1 EUR/m ² Forstwirtschaftliche Fläche: 0,50 EUR/m ²	Stichtag des Bodenrichtwerts	01.01.2024	<table border="1"> <tr> <td>Ackerland</td> <td>1,20 EUR/m²</td> </tr> <tr> <td>Grünland</td> <td>1,00 EUR/m²</td> </tr> <tr> <td>Forstwirtschaftliche Flächen</td> <td>0,50 EUR/m²</td> </tr> </table>	Ackerland	1,20 EUR/m ²	Grünland	1,00 EUR/m ²	Forstwirtschaftliche Flächen	0,50 EUR/m ²	
Informationen zu den Bodenrichtwertzonen																			
Gemeinde	Eiterfeld																		
Gemarkung	Buchenau																		
Zonaler Bodenrichtwert	Ackerland: 1,20 EUR/m ² Grünland: 1 EUR/m ² Forstwirtschaftliche Fläche: 0,50 EUR/m ²																		
Stichtag des Bodenrichtwerts	01.01.2024																		
Ackerland	1,20 EUR/m ²																		
Grünland	1,00 EUR/m ²																		
Forstwirtschaftliche Flächen	0,50 EUR/m ²																		

Bodenrichtwert 01.01.2024 – aktuell zum Bewertungsstichtag 17. Februar 2026 weiterhin gültig.



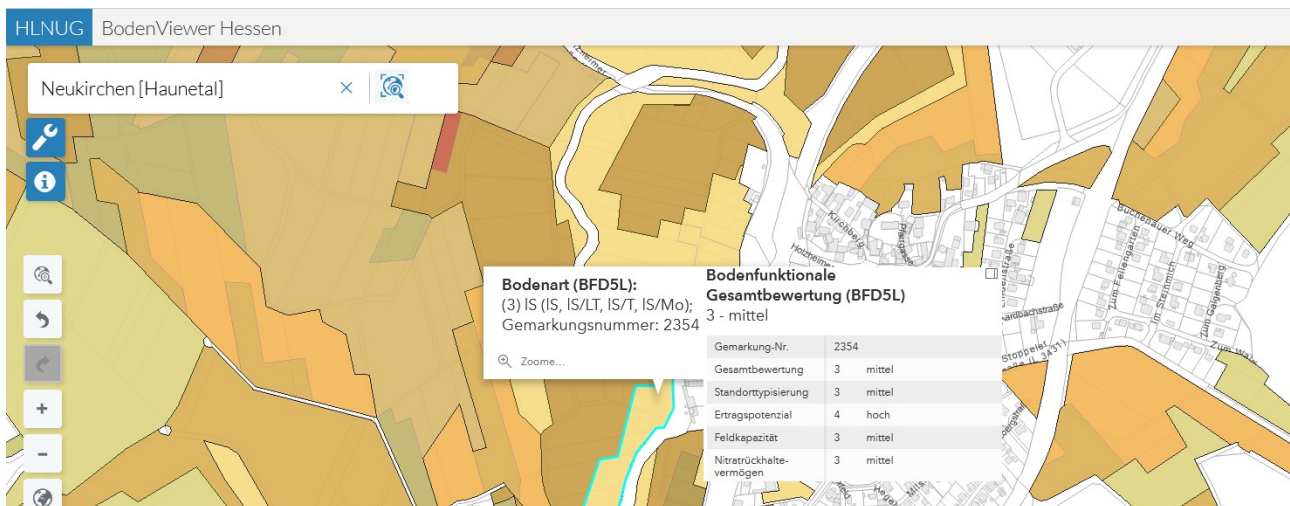
Landwirtschaftliche Fläche Flur 7, Flurstück 23 - Grünland Im Rasen



Bodenart: (BFD5L); (6) L (L, L/S, L/SI, L/Mo, LMo); Gesamtbewertung mittel (3)
Ackerzahl 41
Grünland 52 Grundbuchnummer: 10 / Grundstücksgröße: 3.846 m²

Im Grundbuch als Grünland bezeichnet / lt. Hessenviwer – Informationsdienst
Land- und Forstwirtschaftsfläche

Landwirtschaftliche Fläche Flur 7, Flurstück 24 - Grünland Im Rasen

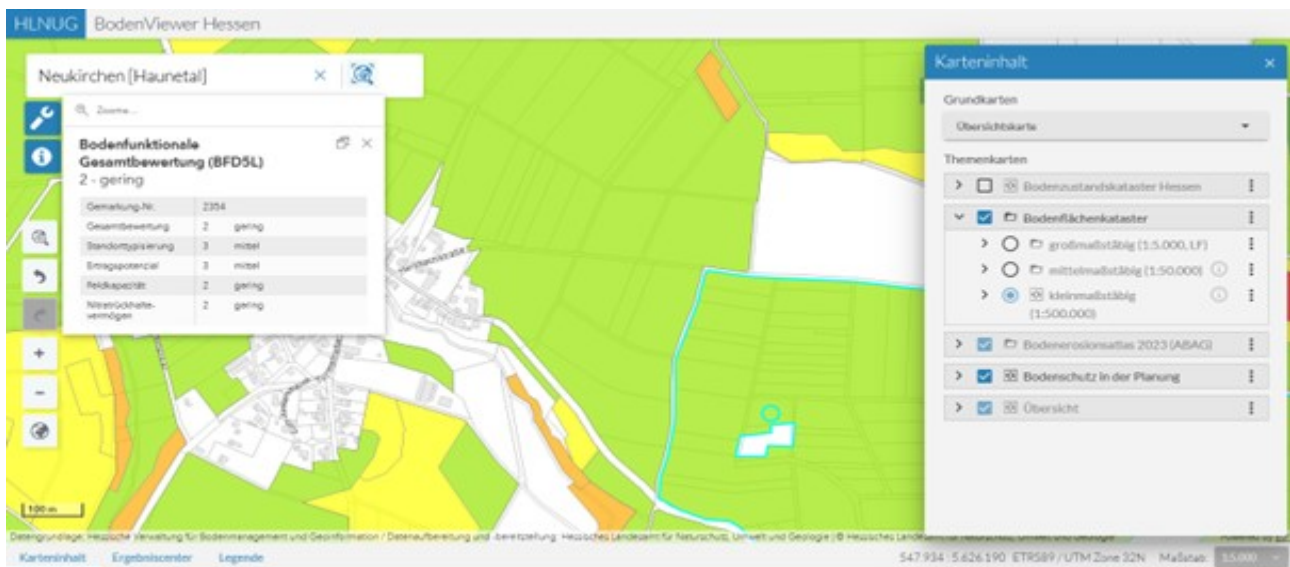
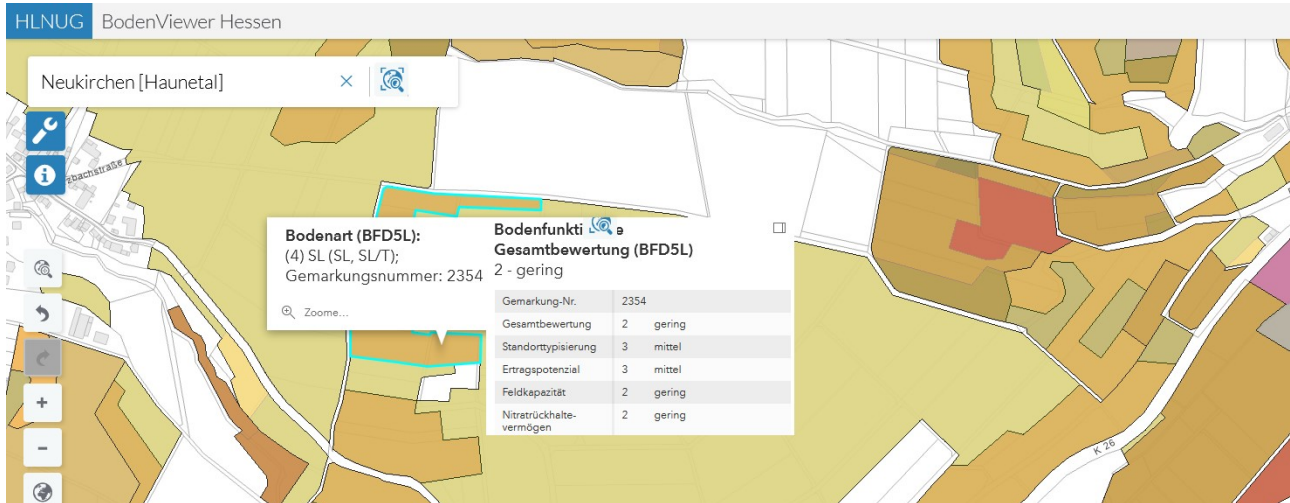


Bodenart: (BFD5L); (3) IS (IS, IS/LT, IS/T, IS/Mo); Gesamtbewertung mittel (3)
Ackerzahl 41
Grünland 52 Grundbuchnummer: 9 / Grundstücksgröße: 10.419 m²

Im Grundbuch als Grünland bezeichnet / lt. Hessenviwer – Informationsdienst
Land- und Forstwirtschaftsfläche



Landwirtschaftliche Fläche Flur 1, Flurstück 28 - Ackerland Die Herzbach



Bodenart: (BFD5L); (4) SL (SL, SL/T); Gesamtbewertung gering (2)

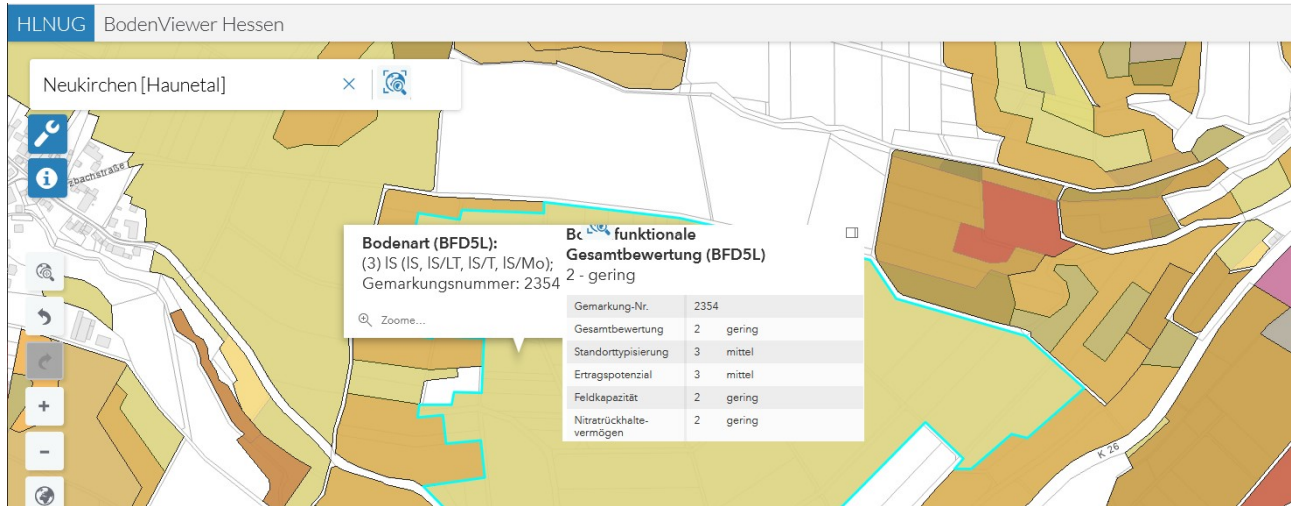
Ackerzahl 41
Grünland 52

Grundbuchnummer: 4 / Grundstücksgröße: 3.350 m²

Im Grundbuch als Ackerland bezeichnet / lt. Hessenviewer – Informationsdienst
Land- und Forstwirtschaftsfläche



Landwirtschaftliche Fläche Flur 1, Flurstück 29 - Ackerland Die Herzbach



Bodenart: (BFD5L); (3) IS (IS, IS/LT, IS/T, IS/Mo); Gesamtbewertung gering (2)

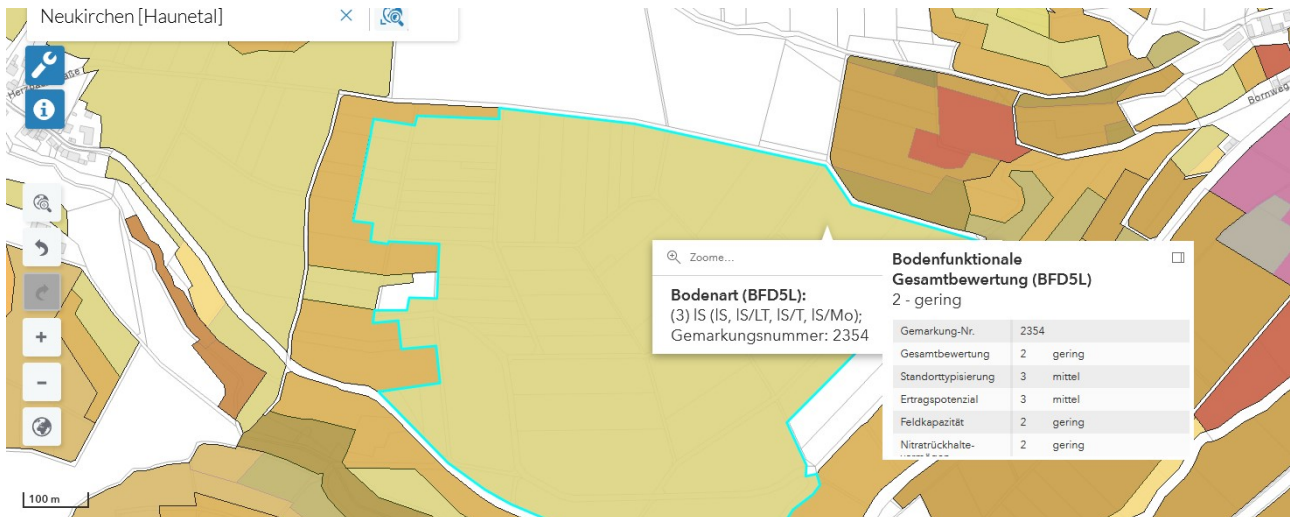
Ackerzahl 41

Grünland 52 Grundbuchnummer: 5 / Grundstücksgröße: 4.578 m²

Im Grundbuch als Ackerland bezeichnet / lt. Hessenviewer – Informationsdienst
Land- und Forstwirtschaftsfläche



Landwirtschaftliche Fläche Flur 1, Flurstück 46 - Ackerland Am Lohn



Bodenart: (BFD5L); (3) IS (IS, IS/LT, IS/T, IS/Mo); Gesamtbewertung gering (2)

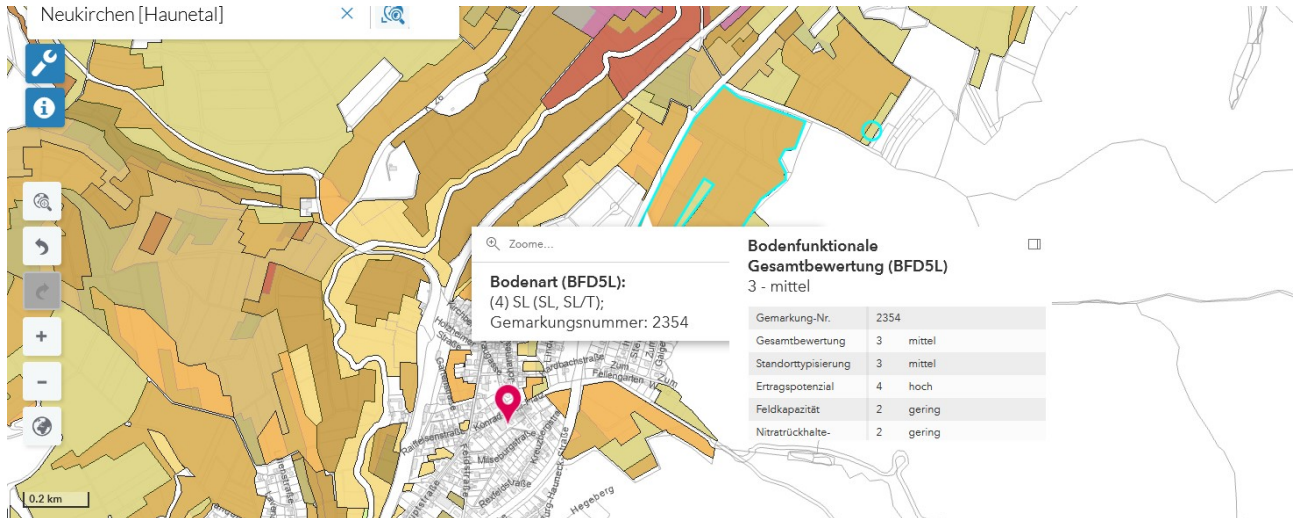
Ackerzahl 41
Grünland 56

Grundbuchnummer: 6 / Grundstücksgröße: 15.011 m²

Im Grundbuch als Ackerland bezeichnet / lt. Hessenviewer – Informationsdienst
Land- und Forstwirtschaftsfläche



Landwirtschaftliche Fläche Flur 4, Flurstück 28 / 2 - Ackerland „Die Hotzbach“



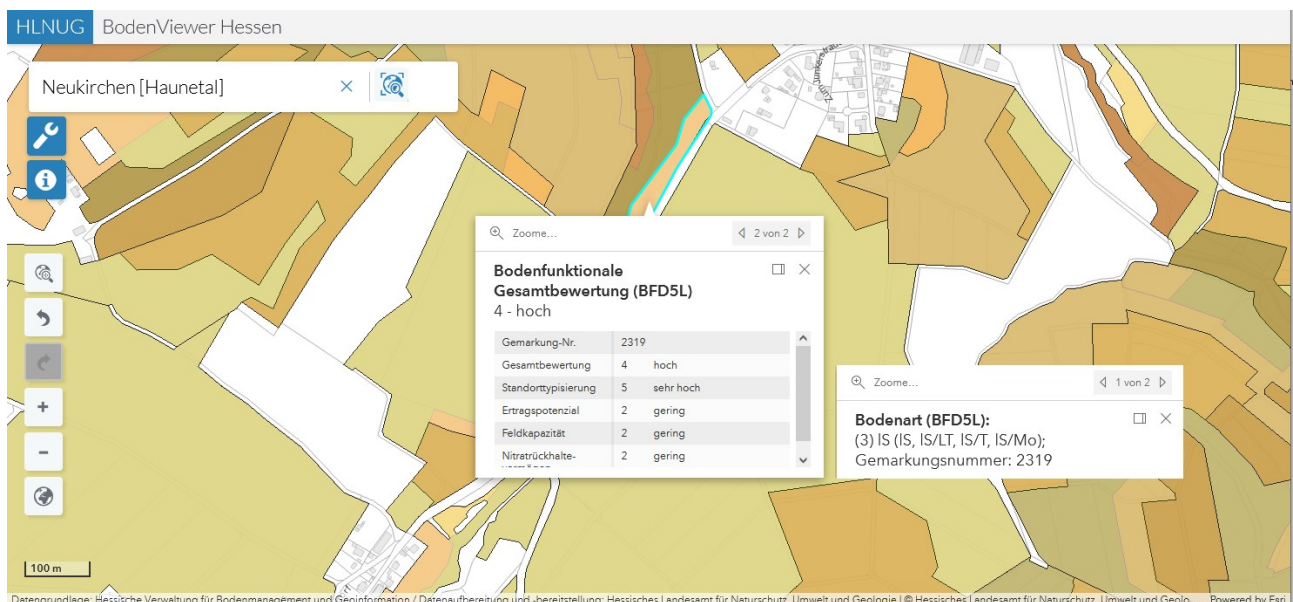
Bodenart: (BFD5L); (4) SL (SL, SL/T); Gesamtbewertung mittel (2)

Ackerzahl 41

Grünland 52 Grundbuchnummer: 13 / Grundstücksgröße: 2.622 m²

Im Grundbuch als Ackerland bezeichnet / lt. Hessenvier – Informationsdienst
Land- und Forstwirtschaftsfläche

Landwirtschaftliche Fläche Flur 1, Flurstück 52 / 3 Ackerland „Am Bornrain“



Bodenart: (BFD5L); (3) IS (IS, IS/LT, IS/T, IS/Mo); Gesamtbewertung hoch (4)

Ackerzahl 41

Grünland 52 Grundbuchnummer: 23 / Grundstücksgröße: 9.167 m²

Im Grundbuch als Ackerland bezeichnet / lt. Hessenvier – Informationsdienst
Land- und Forstwirtschaftsfläche