

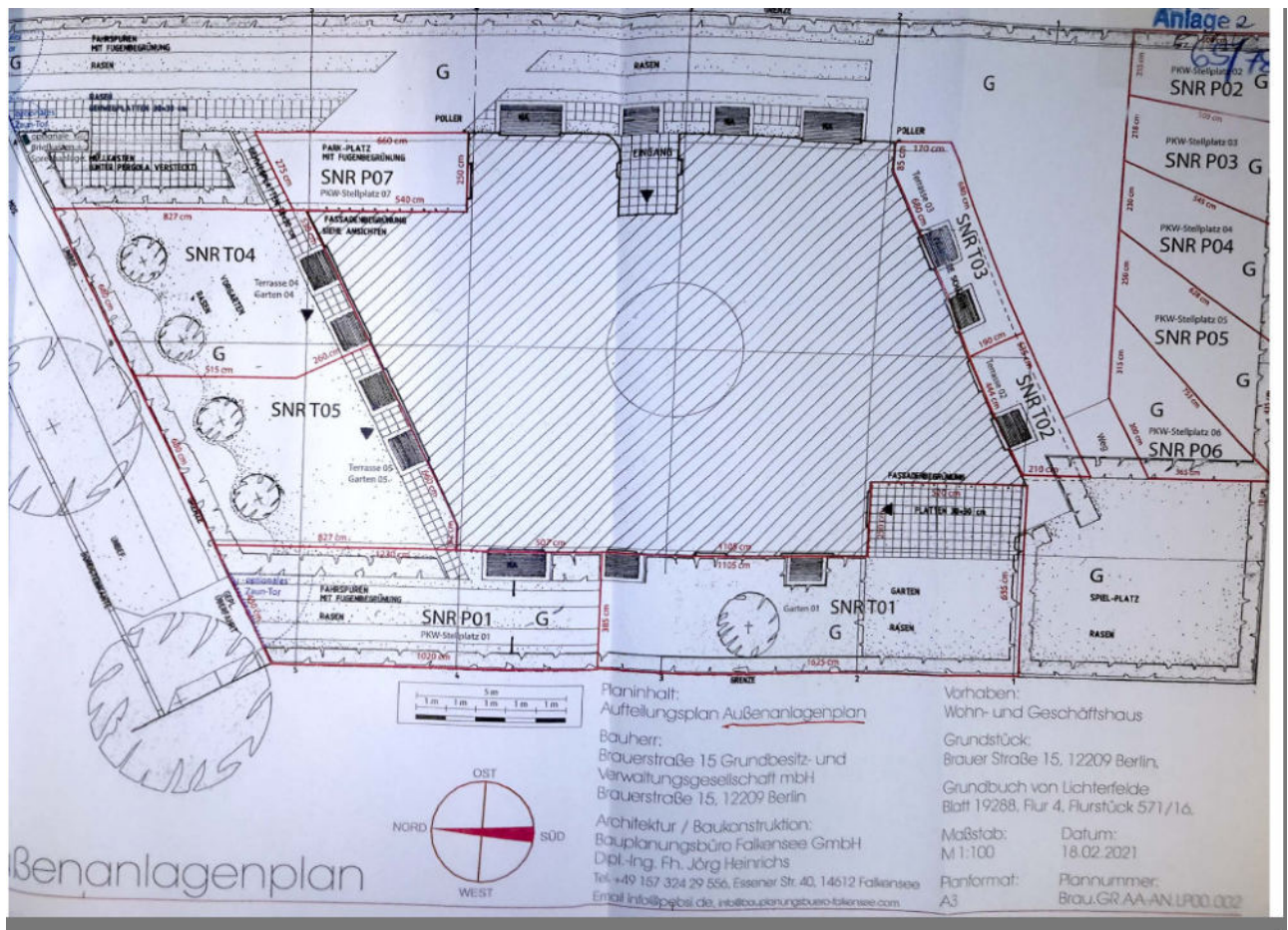


Brauerstraße 15 in 12209 Berlin-Lichterfelde
- straßenseitige Gebäudeansicht und TE Nr. 9 im Erdgeschoss / Untergeschoss -






- Detail: SNR am Pkw-Stellplatz P 01 / Lageplan zu Stellplätzen und Terrassen -





- Detail: Hauseingang und Treppenhaus / SNR Abstellräume Keller / Zufahrt und Mülltonnenanlage -

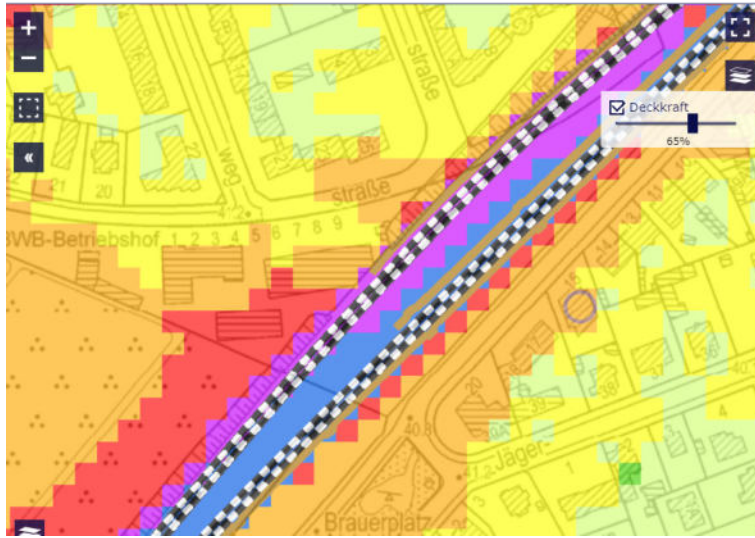


Nachfolgend
- Grundriss EG und Keller / Lärmkarte -
- Änderungen vorbehalten -



Strat. Lärmkarte Gesamtlärmindex L DEN (Tag-Abend-Nacht) 2017 (Umweltatlas)

Bewegen in der Karte Markieren für Sachdatenanzeige Überlagern Messen Angaben zur Karte Drucken Dossier und mehr



Legende

Rasterkarte

L_DEN (Tag-Abend-Nacht-L
Gesamtlärm Summe Verkehr

L_DEN in dB(A)

- <= 50
- > 50 - 55
- > 55 - 60
- > 60 - 65
- > 65 - 70
- > 70 - 75
- > 75

Lärmquellen

- BAB und Bundesstraßen
 - Sonstiges untersuchte Straßen
- Es wurde nur das dargestellte Straßennetz in die Lärmrechnungen einbezogen (jede



Karte: OpenStreetMap – veröffentlicht unter ODbL, Stand Mai 2024
Ohne Maßstab

