

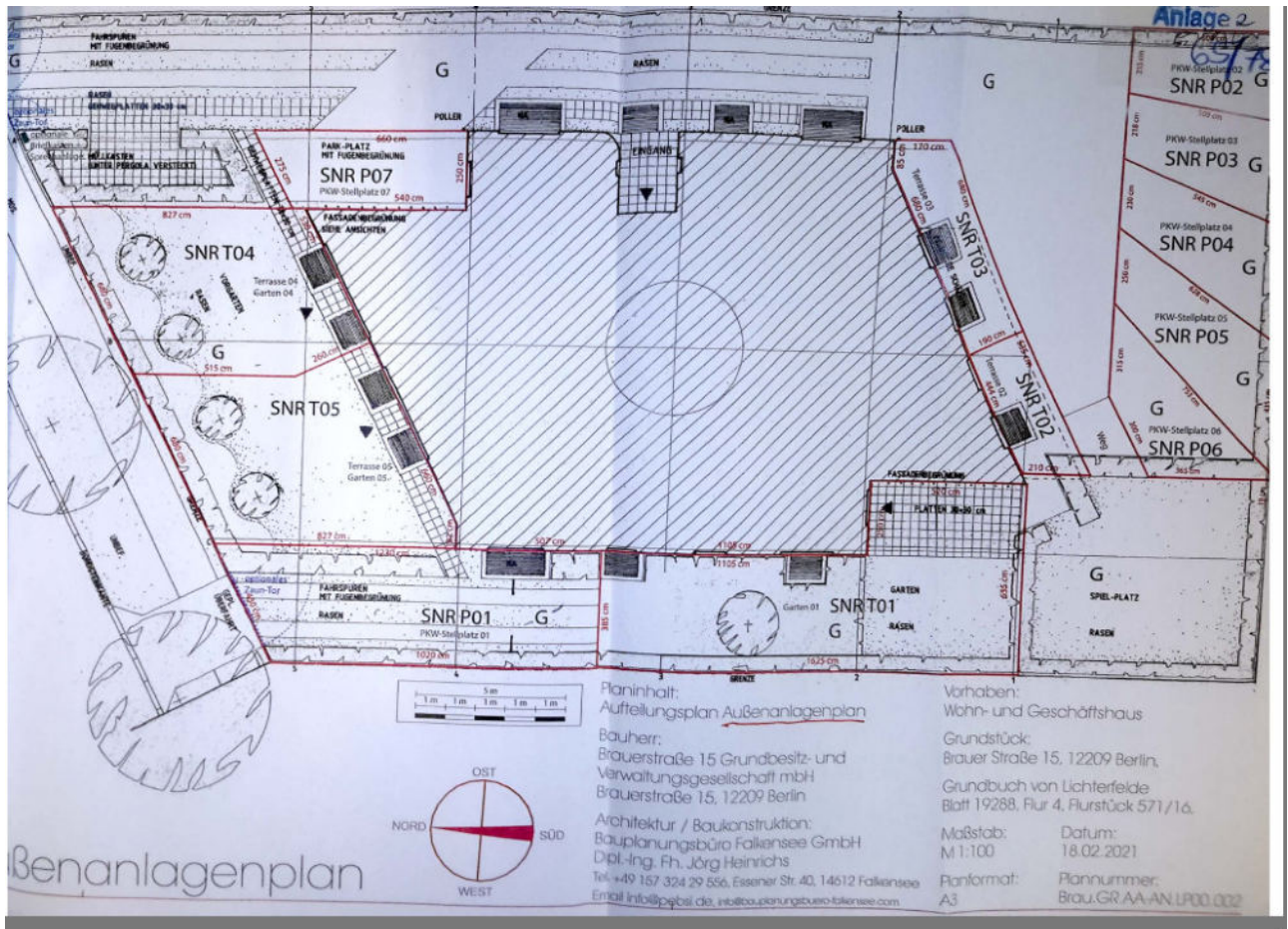


Brauerstraße 15 in 12209 Berlin-Lichterfelde
- straßenseitige Gebäudeansicht und WE Nr. 4 im 2. Obergeschoss (DG) -






- Detail: SNR am Pkw-Stellplatz P 04 / Lageplan zu Stellplätzen und Terrassen -



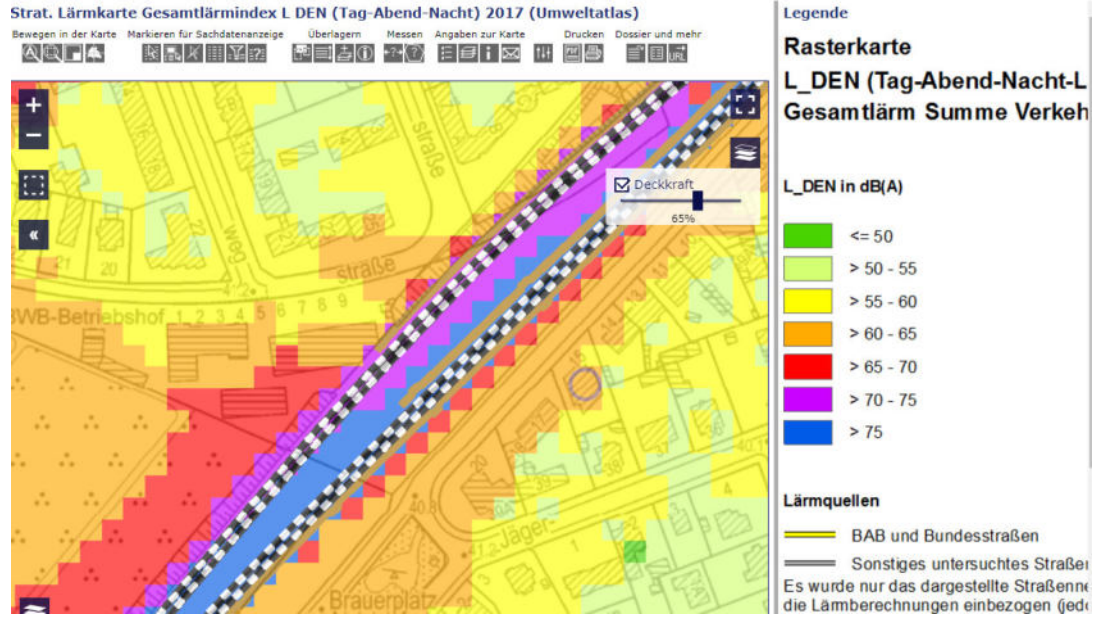


- Detail: Hauseingang und Treppenhaus / SNR Abstellräume Keller / Zufahrt und Mülltonnenanlage -



Nachfolgend
- Grundriss 2. OG (DG) und Keller / Lärmkarte -
- Änderungen vorbehalten -





Karte: OpenStreetMap – veröffentlicht unter ODbL, Stand Mai 2024
Ohne Maßstab

