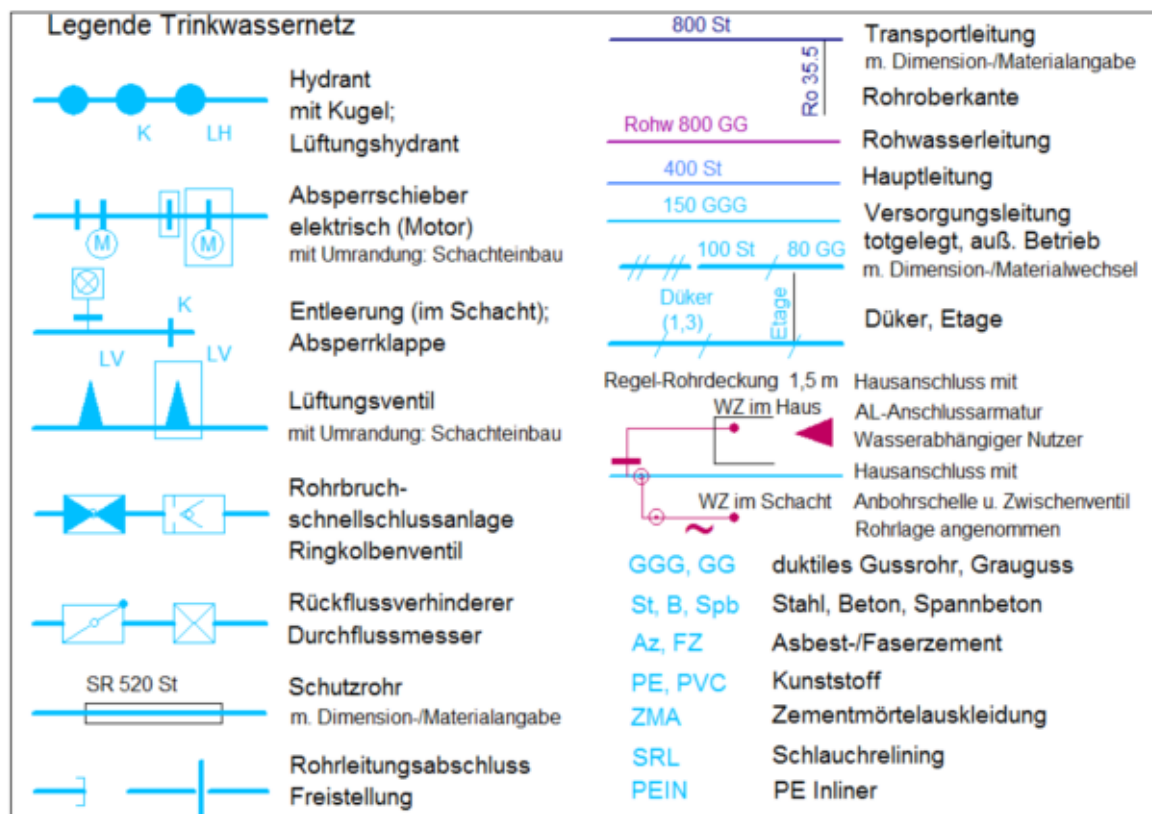
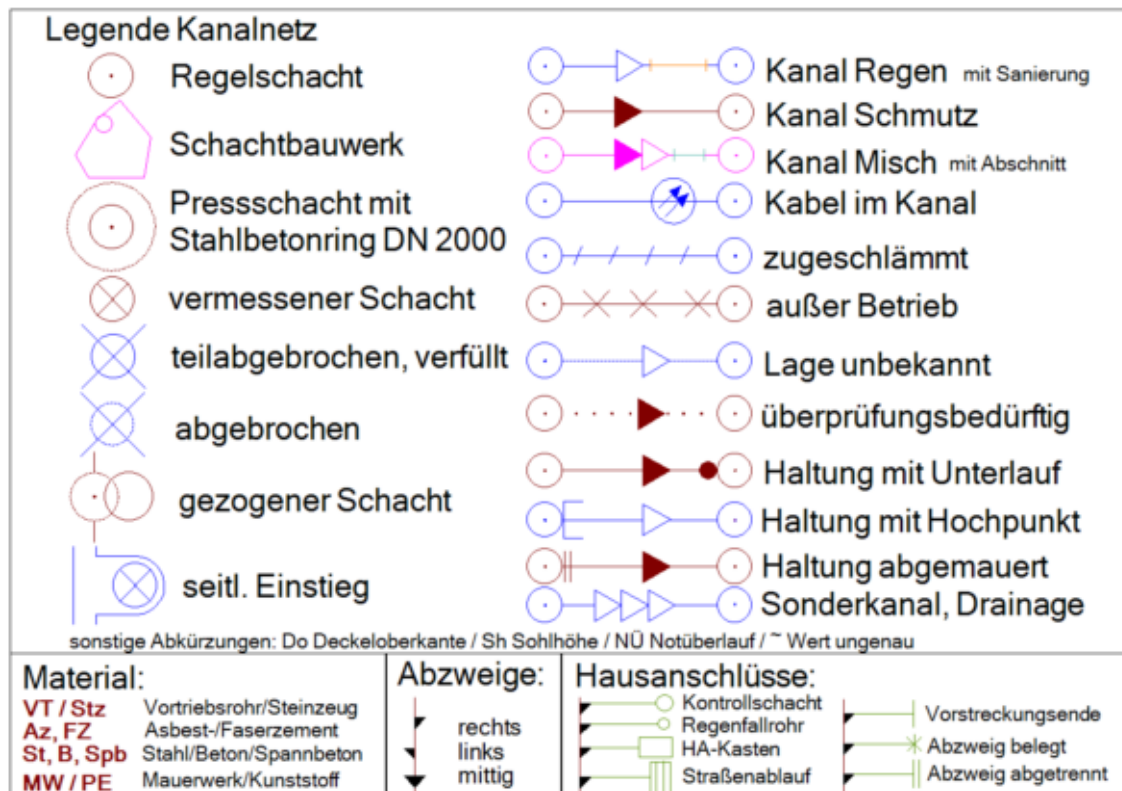
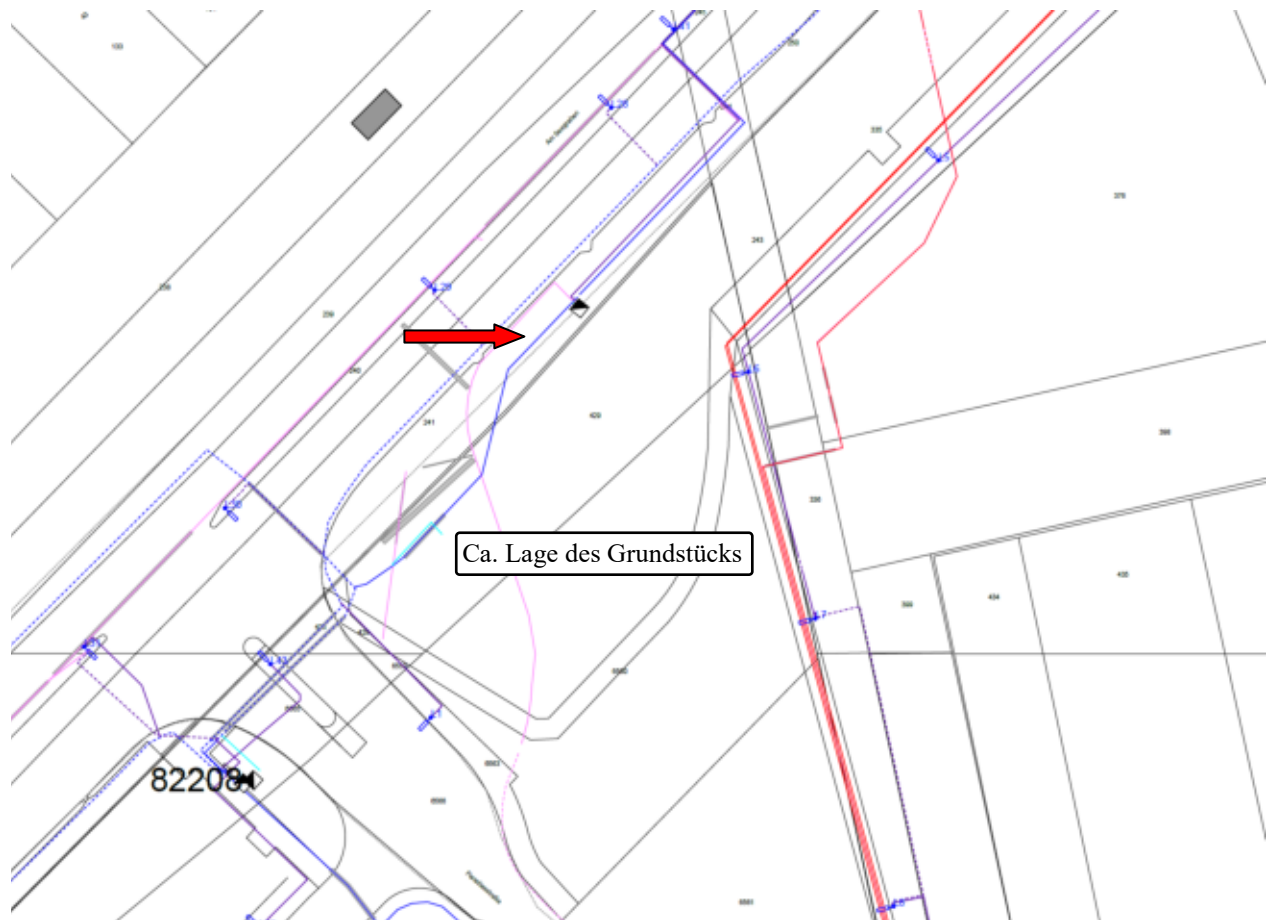


Leitungsplan von den Berliner Wasserbetrieben

Regenwasserleitung im Bereich des Grundstückes vorhanden

Es wird hiermit ausdrücklich darauf hingewiesen, dass die in den beigelegten Planunterlagen enthaltenen Angaben und Maßzahlen hinsichtlich der Lage und Verlegungstiefe unverbindlich sind. Mit Abweichungen muss gerechnet werden.





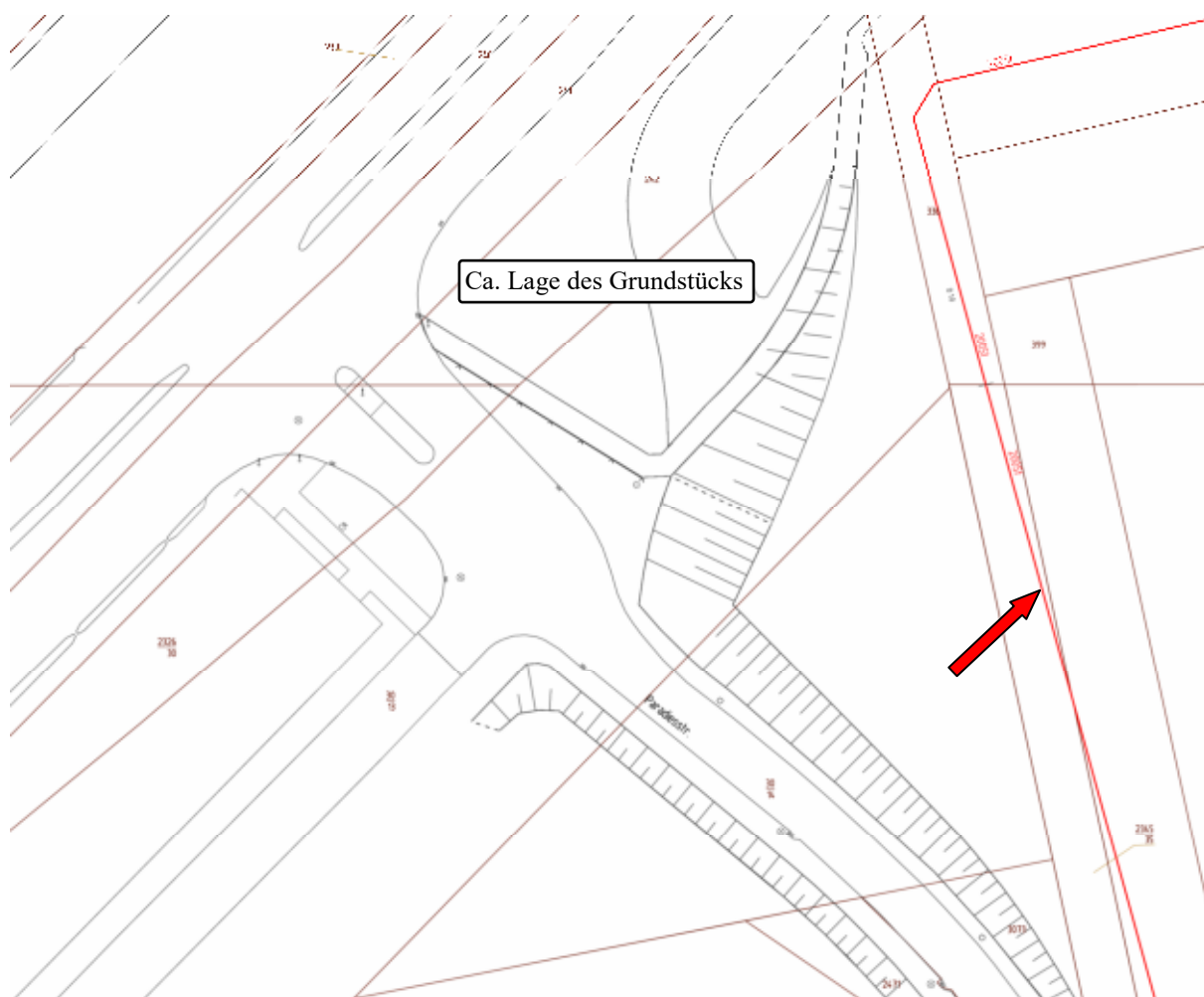
Legende zur Farbgebung der Spannungsebenen im Bestandsplan

Niederspannung	
230V – 400V	
Hausanschluss	
Beleuchtung	
Mittelspannung	
Regelquerschnitt 240 mm ²	
Von Regelquerschnitt (240 mm ²) abweichend	
Hochspannung	
30kV	
110kV	
Ausschwingendes Leiterseil	
Info	
Signalkabel (SK-Kabel)	
Lichtwellenleiterkabel (LWL-Kabel)	
Fernmeldekabel (FM-Kabel)	
Kabelschutzrohre	














Leitungsplan (Elektro) von Stromnetz Berlin

Stromleitungen vorhanden

Es wird hiermit ausdrücklich darauf hingewiesen, dass die in den beigefügten Planunterlagen enthaltenen Angaben und Maßzahlen hinsichtlich der Lage und Verlegungstiefe unverbindlich sind. Mit Abweichungen muss gerechnet werden



Linienarten

	ETL PN 40, Feldleitung PN 160		Leitungsabschnitt 1 bis 4 bar in Betrieb, lageunsicher
	Leitungsabschnitt > 4 bar in Betrieb		Leitungsabschnitt 0,1 bis 1 bar in Betrieb, lageunsicher
	Leitungsabschnitt 1 bis 4 bar in Betrieb		Leitungsabschnitt < 0,1 bar in Betrieb, lageunsicher
	Leitungsabschnitt 0,1 bis 1 bar in Betrieb		Kabel
	Leitungsabschnitt < 0,1 bar in Betrieb		Schutzrohr
	Leitungsabschnitt in Planung		Leitungsabschnitt außer Betrieb
	Darstellung Fremdleitung im Bestandsplan		

Leitungsplan (Gas) von NBB Berlin (alte Flurstücksbezeichnungen)

Gasleitung östlich vorhanden (siehe Pfeil)

Es wird hiermit ausdrücklich darauf hingewiesen, dass die in den beigelegten Planunterlagen enthaltenen Angaben und Maßzahlen hinsichtlich der Lage und Verlegungstiefe unverbindlich sind. Mit Abweichungen muss gerechnet werden.



Bild 1-2 o Links: Ansicht der Paradiesstraße und rechts: Ansichten der B96 a (Am Seegraben), die Lage des Grundstückes wurde markiert



Bild 3-4 o Links und rechts: Grundstücksansichten



Bild 5-6 o Links und rechts: weitere Grundstücksansichten



Bild 7-9 o Links und rechts: Ansichten der bewaldeten Grünfläche (Flurstück 6568)