

Bezirksamt Treptow-Köpenick von Berlin
 Umwelt- und Naturschutzamt
 Fachbereich Umweltschutz

Bezirksamt Treptow-Köpenick von Berlin, PF 910240 12414 Berlin
 (Postanschrift)

Herr Ingo Kuhwald
 Kaiserstr. 4 D
 12209 Berlin

BERLIN



Geschäftszeichen (bitte angeben)
 09.18/I 22/610/115/25

Herr Weiß
 Zimmer 209

Tel. +49 30 90297 - 5972
 Fax +49 30 90297 - 5858

weiss.umnat@ba-fk.berlin.de

Post.Umwelt-Natur@ba-fk.berlin.de
 elektronische Zugangsöffnung gemäß
 § 3a Absatz 1 VwVfG

08.04.2025

Ihr Auskunftsersuchen zu den Grundstücken Paradiesstr. ohne Nr. in 12526 Berlin

Anlagen: Fundstellen der zitierten Rechtsvorschriften, Anlage zur Datenschutzerklärung

Sehr geehrter Herr Kuhwald,

Ihrem Antrag vom 27.03.2025 auf Zugang zu Umweltinformationen wurde gem.

§ 18a Berliner Informationsfreiheitsgesetz (IFG) i.V.m. § 3 des Umweltinformationsgesetzes (UIG)
 stattgegeben.

Auskunft zur Altlastensituation

Die Grundstücke (Flur 3 - Flurstücke 6568, 6559, 6560, 6561, 3092, 3094, 6570, 6569, 43/7,
 43/3 und Flur 194 - Flurstück 429) sind nicht im Bodenbelastungskataster Berlin registriert. Nach
 den im Fachbereich Umweltschutz vorliegenden Akten ergeben sich keine Hinweise zu
 altlastenrelevanten Nutzungen und zu Havarien mit wassergefährdenden Stoffen auf diesen
 Flächen.

Es wird darauf hingewiesen, dass die Aktualität der zur Verfügung gestellten Informationen von
 der Behörde nicht überprüft worden ist. Die zugrunde liegenden Recherchen können ggf. nicht
 vollständig sein und stellen nur den uns gegenwärtig bekannten Sachstand dar. Insoweit wird eine
 Gewähr für die Richtigkeit nicht übernommen.

Festsetzung der Gebühr

Diese Auskunft (einfache schriftliche Auskunft) ist gem. §§ 18a Abs. 1, 3 Abs. 2 Gesetz zur
 Förderung der Informationsfreiheit im Land Berlin (IFG)

Bezirksamt Treptow-Köpenick von Berlin, Dienstsitz: Neue Krugallee 4 (Haus 12) 12435 Berlin

☞ Haupteingang oder Schranke zum Hof beim Pfortner melden (Klingel)

🚶 165, 166, 265 Rathaus Treptow/ Am Plänterwald 📍 Plänterwald

Sprechzeiten: dienstags 09.00 - 12.00 Uhr oder nach Vereinbarung

Landesbank Berlin DE55 1005 0000 1613 0132 28, Postbank Berlin DE80 1001 0010 0651 6161 09



Auskunft Bodenbelastungskataster (keine Eintragungen)

Bezirksamt Treptow-Köpenick von Berlin
 Abl. Stadtentwicklung, Straßen, Grünflächen und Umwelt
 Stadtentwicklungsamt - Bau- und Wohnungsaufsicht



Bezirksamt Treptow-Köpenick von Berlin, Postfach 910240, 12414 Berlin

Geschäftszeichen (Immer angeben)
BWA W492 BLA 418/25

Sachverständiger
Ingo Kuhwald
 Kaiserstraße 4D
12209 Berlin

Herr Böhm
 Tel. +49 30 90297-2601
 Boehm.BWA@ba-tk.berlin.de
 (Nicht für Dokumente mit elektronischer Signatur)

Hans-Schmidt-Straße 8, 12409 Berlin
 Zimmer 211

14.03.2025

Baulastenauskunft - Negativ-Bescheinigung

Antragsdatum: 31.03.2025 Eingang: 31.03.2025
 Ihr Zeichen GZ 70 K 9/25
 Anlagen: Gebührenbescheid

Sehr geehrte Damen und Herren,

für das Grundstück: **Paradiesstraße in 12526 Berlin**
Flur 3, Flurstück 6569

Grundbuchblatt-Nr.: 35345N 1

ist keine Baulast im Baulastenverzeichnis eingetragen.

Für die Negativ-Bescheinigung wird eine Gebühr nach Baugebührenordnung - BauGebO erhoben.
 Der Gebührenbescheid liegt diesem Schreiben bei.

Mit freundlichen Grüßen

Im Auftrag

Böhm

Sprechzeiten: www.berlin.de/ba:treptow-koepenick/politik-und-verwaltung/aemter/stadtenwicklungsamt/
 Fahrverbindungen: Bus: 162, 163, 164, 260, S-Bahn: S8, S9, S45, S46, S85, Tram: 61, 63, M17
 Landesbank Berlin, IBAN: DE55 1005 0000 1613 0132 28, BIC: BELADE33XXX

Baulastauskunft Flurstück 6569 (keine Eintragungen)

Bezirksamt Treptow-Köpenick von Berlin

BERLIN


Ableitung Stadtentwicklung, Straßen, Grünflächen und Umwelt
 Stadtentwicklungsamt
 Fachbereich Stadtplanung

Bezirksamt Treptow-Köpenick von Berlin, PF 910240, 12414 Berlin (Postanschrift)

Ingo Kuhwald
 Kaiserstraße 4D
 12209 Berlin

Geschäftszeichen (bitte angeben)

Stapl 35

Frau Çevik

Raum L

Tel. +49 30 90297 - 2127

Cevik.Stadtplanung@ba-tk.berlin.de

elektronische Zugangsöffnung

gemäß § 3a Absatz 1 VwVfG

08.04.2025

Planungsrechtliche Auskunft für die folgenden Flurstücke in 12526 Berlin / Gemarkung Bohnsdorf:

Geschäftszeichen AG Köpenick	Flur	Flurstück	Größe in m ²
GZ 70 K 11/25	3	3092	100
	3	3094	2.870
GZ 70 K 10/25	3	6570	1.163
GZ 70 K 9/25	3	6569	4.693
GZ 70 K 8/25	3	43/7	253
	3	43/3	9.549

Ihre Anfrage vom 31.03.2025

Sehr geehrter Herr Kuhwald,

Sie haben für die oben genannten Flurstücke eine planungsrechtliche Auskunft angefordert. Dazu teile ich Ihnen Folgendes mit:

Die o.g. Flurstücke liegen in einem Gebiet, für das eine verbindliche Bauleitplanung im Sinne des § 30 BauGB nicht vorliegt.

Als planungsrechtliche Beurteilungsgrundlage ist daher § 34 oder § 35 BauGB heranzuziehen.

Bezirksamt Treptow-Köpenick von Berlin, Dienstsitz: Rudower Chaussee 4-6, 12489 Berlin

barrierefreier Zugang über Rudower Chaussee oder Merlitzstraße

Bus: S Adlershof: 162 163 164 260 | Tram: S Adlershof: 61 63 M17 | S-Bahn: S Adlershof: S8 S9 S45 S46 S85

Landesbank Berlin DE55 1005 0000 1613 0132 28

Planungsauskunft

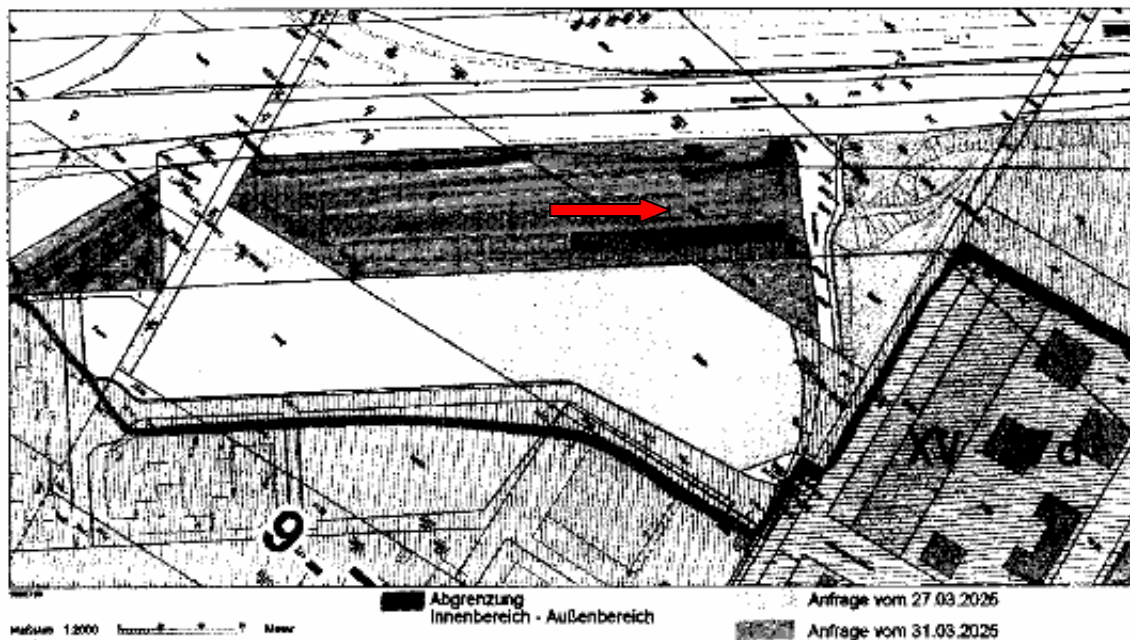


Abb. Abgrenzung Innen- und Außenbereich

Der für die Beurteilung von Vorhaben nach § 34 BauGB erforderliche Bebauungszusammenhang endet an der nördlichen Gebäudekante der Gewerbebauten in der Paradiesstraße 206-210 und an der westlichen Grenze des Bebauungsplans XV-37d. Der Bebauungszusammenhang ist für die angefragten Flurstücke nicht gegeben. § 34 BauGB scheidet somit als Beurteilungsgrundlage aus.

Der angefragte Bereich ist planungsrechtlich als Außenbereich zu klassifizieren (§ 35 BauGB), in dem ein grundsätzliches Bauverbot besteht, wenn nicht ausdrücklich im Gesetzestext etwas Anderes bestimmt ist.

Schriftliche Auskünfte in dieser Art genießen keine Rechtsverbindlichkeit.

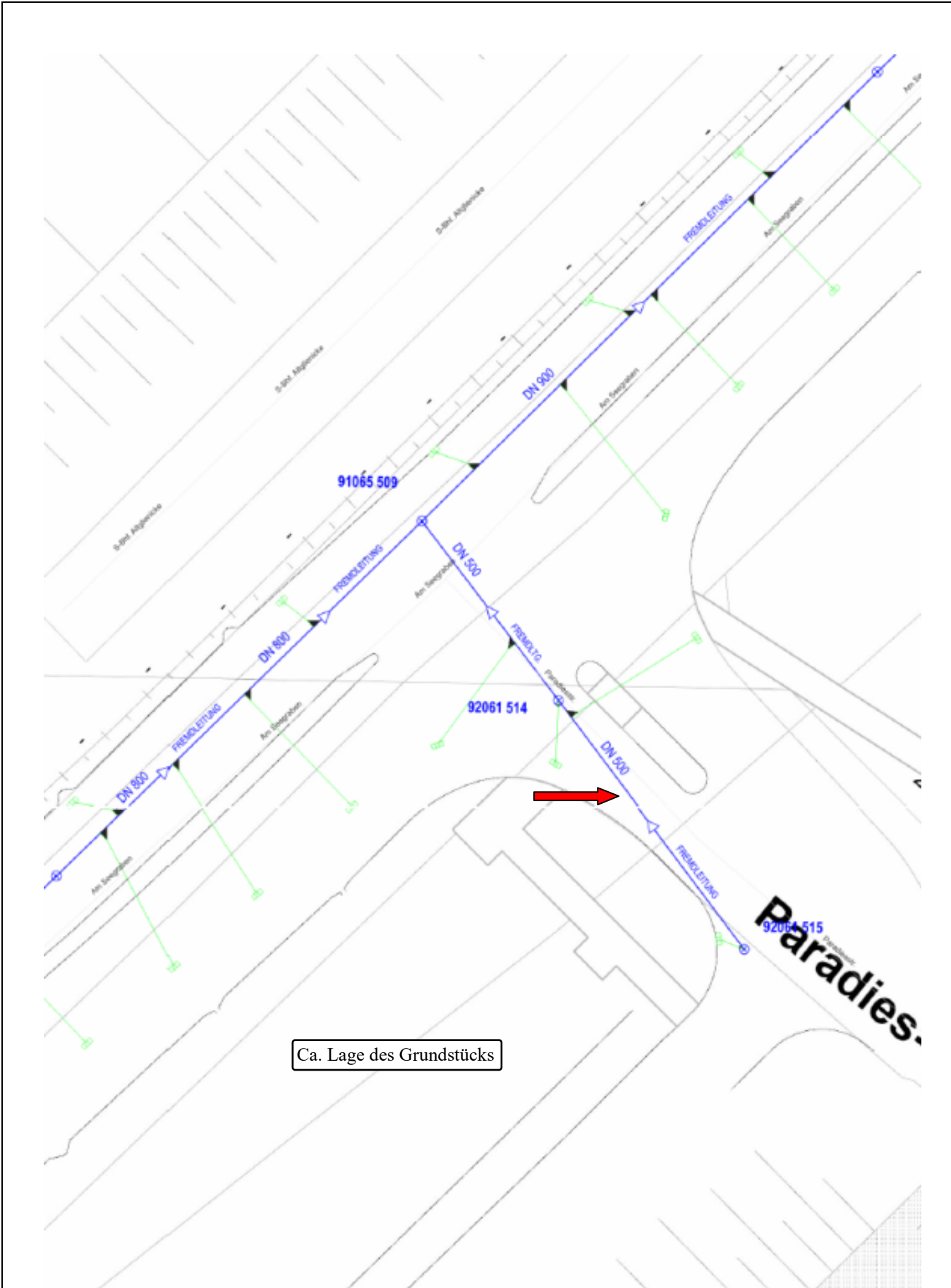
Für eine rechtsverbindliche Aussage reichen Sie bitte einen Antrag auf Vorbescheid beim Fachbereich Bau- und Wohnungsaufsicht ein.

Für eventuell auftretende Rückfragen stehe ich Ihnen gern zur Verfügung.

Diese Auskunft ist nach Baugebührenordnung gebührenpflichtig. Bitte beachten Sie den beigefügten Gebührenbescheid.

Mit freundlichen Grüßen
im Auftrag

Çevik
Çevik

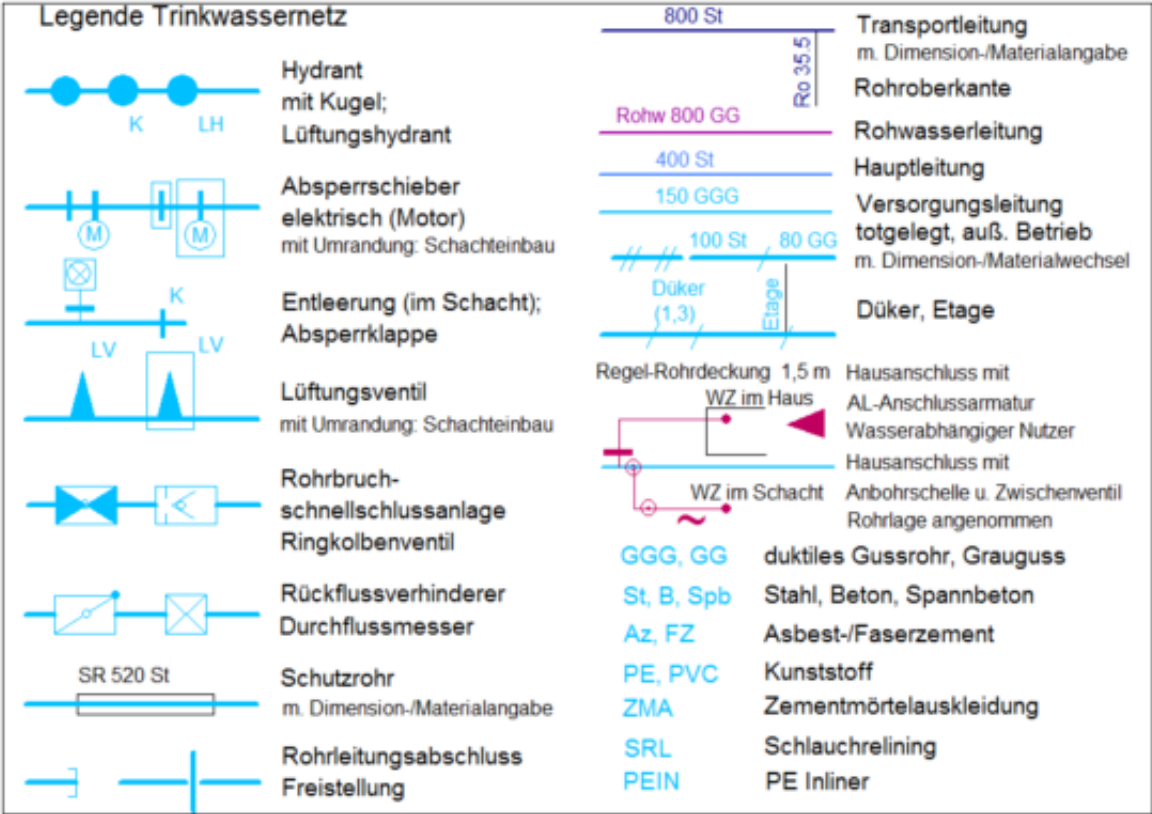
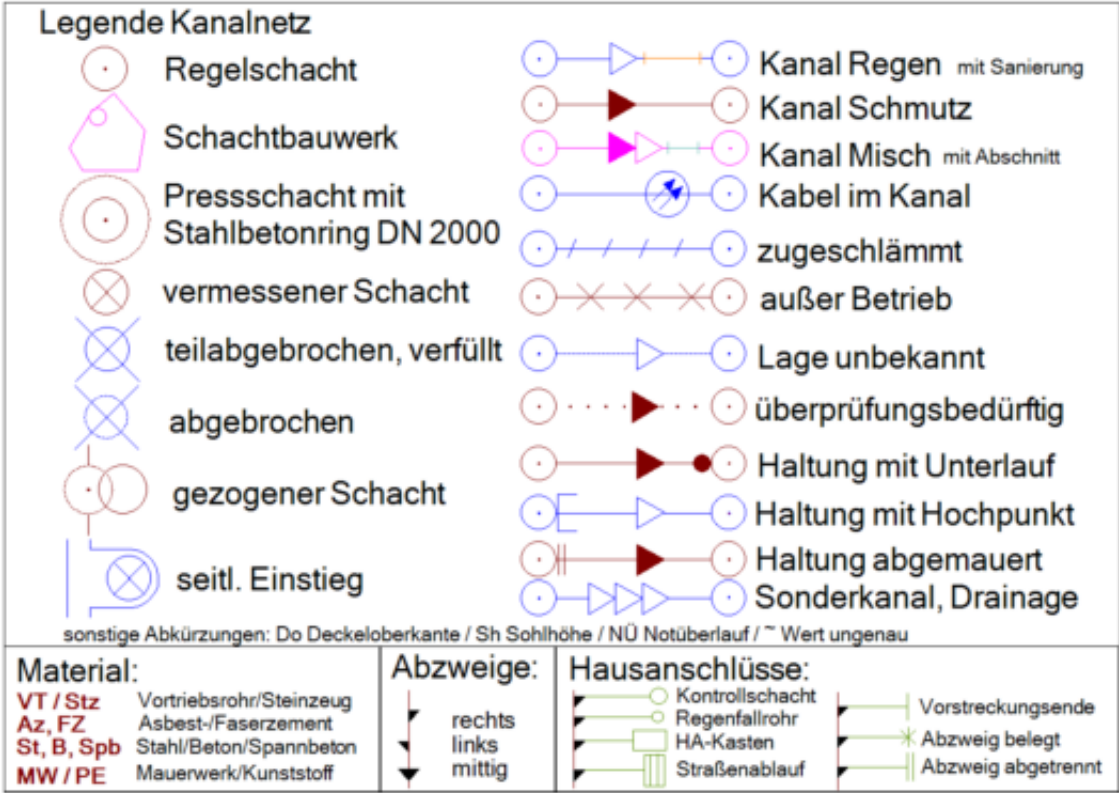


Ca. Lage des Grundstücks

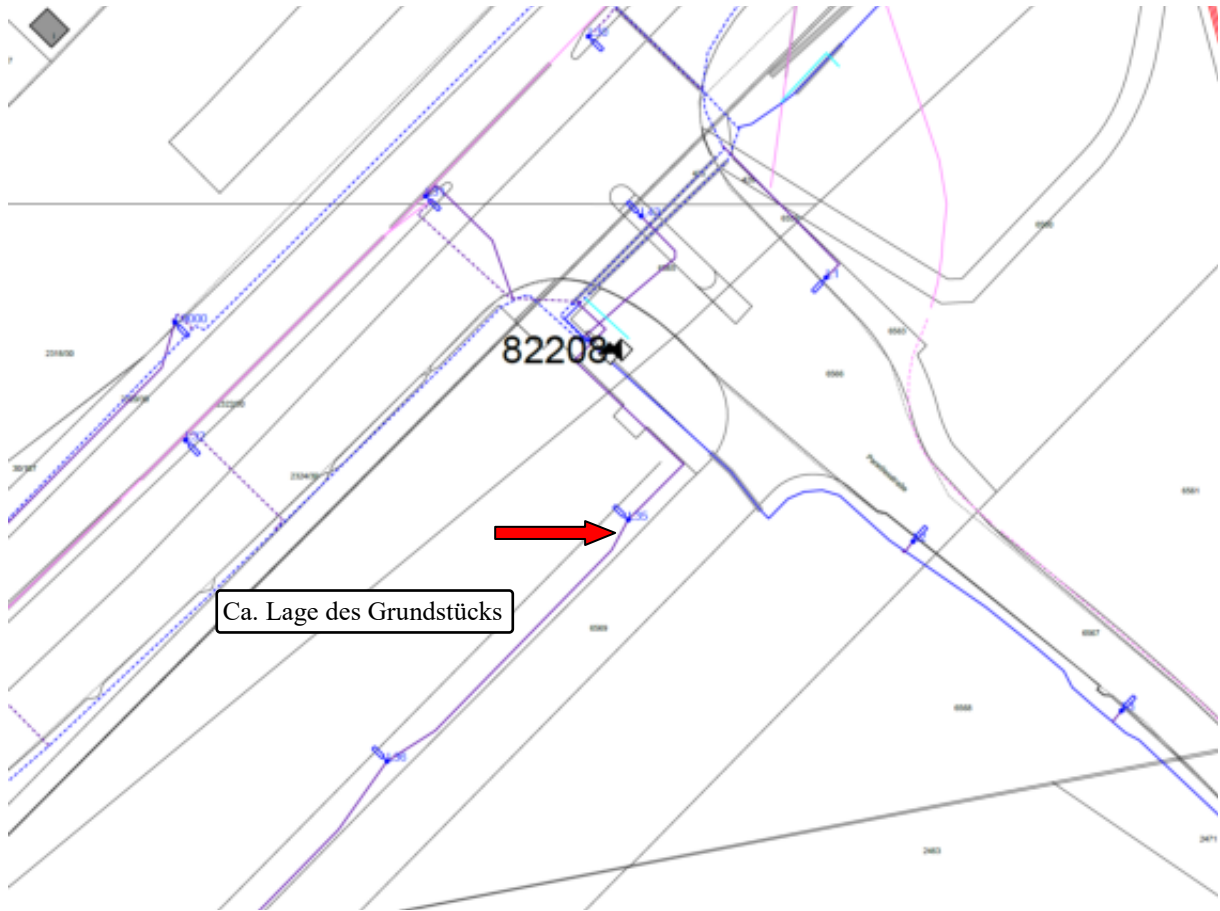
Leitungsplan von den Berliner Wasserbetrieben

Regenwasserleitung im Bereich des Grundstückes vorhanden

Es wird hiermit ausdrücklich darauf hingewiesen, dass die in den beigefügten Planunterlagen enthaltenen Angaben und Maßzahlen hinsichtlich der Lage und Verlegungstiefe unverbindlich sind. Mit Abweichungen muss gerechnet werden.



Leitungsplan Berliner Wasserbetriebe (Legende)

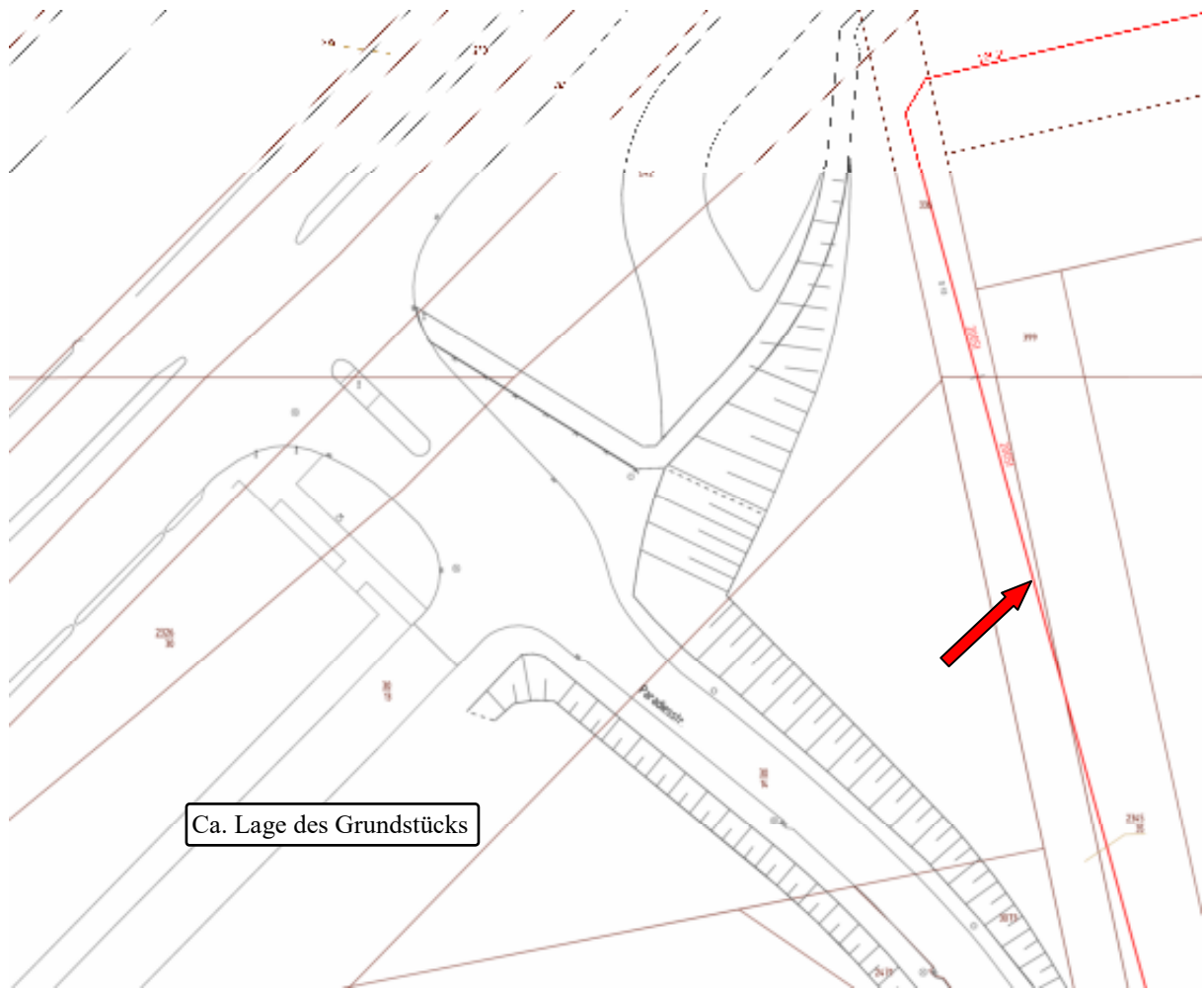


Legende zur Farbgebung der Spannungsebenen im Bestandsplan

Niederspannung	
230V – 400V	
Hausanschluss	
Beleuchtung	
Mittelspannung	
Regelquerschnitt 240 mm ²	
Von Regelquerschnitt (240 mm ²) abweichend	
Hochspannung	
30kV	
110kV	
Ausschwingendes Leiterseil	
Info	
Signalkabel (SK-Kabel)	
Lichtwellenleiterkabel (LWL-Kabel)	
Fernmeldekabel (FM-Kabel)	
Kabelschutzrohre	

Leitungsplan (Elektro) von Stromnetz Berlin
Stromleitungen vorhanden

Es wird hiermit ausdrücklich darauf hingewiesen, dass die in den beigelegten Planunterlagen enthaltenen Angaben und Maßzahlen hinsichtlich der Lage und Verlegungstiefe unverbindlich sind. Mit Abweichungen muss gerechnet werden



Ca. Lage des Grundstücks

Linienarten

	ETL PN 40, Feldleitung PN 160		Leitungsabschnitt 1 bis 4 bar in Betrieb, lageunsicher
	Leitungsabschnitt > 4 bar in Betrieb		Leitungsabschnitt 0,1 bis 1 bar in Betrieb, lageunsicher
	Leitungsabschnitt 1 bis 4 bar in Betrieb		Leitungsabschnitt < 0,1 bar in Betrieb, lageunsicher
	Leitungsabschnitt 0,1 bis 1 bar in Betrieb		Kabel
	Leitungsabschnitt < 0,1 bar in Betrieb		Schutzrohr
	Leitungsabschnitt in Planung		Leitungsabschnitt außer Betrieb
	Darstellung Fremdleitung im Bestandsplan		

Leitungsplan (Gas) von NBB Berlin (alte Flurstücksbezeichnungen)

Gasleitung östlich vorhanden (siehe Pfeil)

Es wird hiermit ausdrücklich darauf hingewiesen, dass die in den beigelegten Planunterlagen enthaltenen Angaben und Maßzahlen hinsichtlich der Lage und Verlegungstiefe unverbindlich sind. Mit Abweichungen muss gerechnet werden.



Bild 1-2 o Links und rechts: Ansichten vom Flurstück 6569 mit der Zufahrtsstraße



Bild 3-4 o Links und rechts: Grundstücksansichten (aktuell genutzt als Lagerfläche)



Bild 5-6 o Links und rechts: Grundstücksansichten (aktuell genutzt als Lagerfläche)



Bild 7 o bewaldeter Grünstreifen (östlicher Teil des Flurstückes 6569)