

# ANLAGENTEIL

## Makrolage

Übersichtskarte  
(UK50)

LANDESAMT FÜR DIGITALISIERUNG,  
BREITBAND UND VERMESSUNG



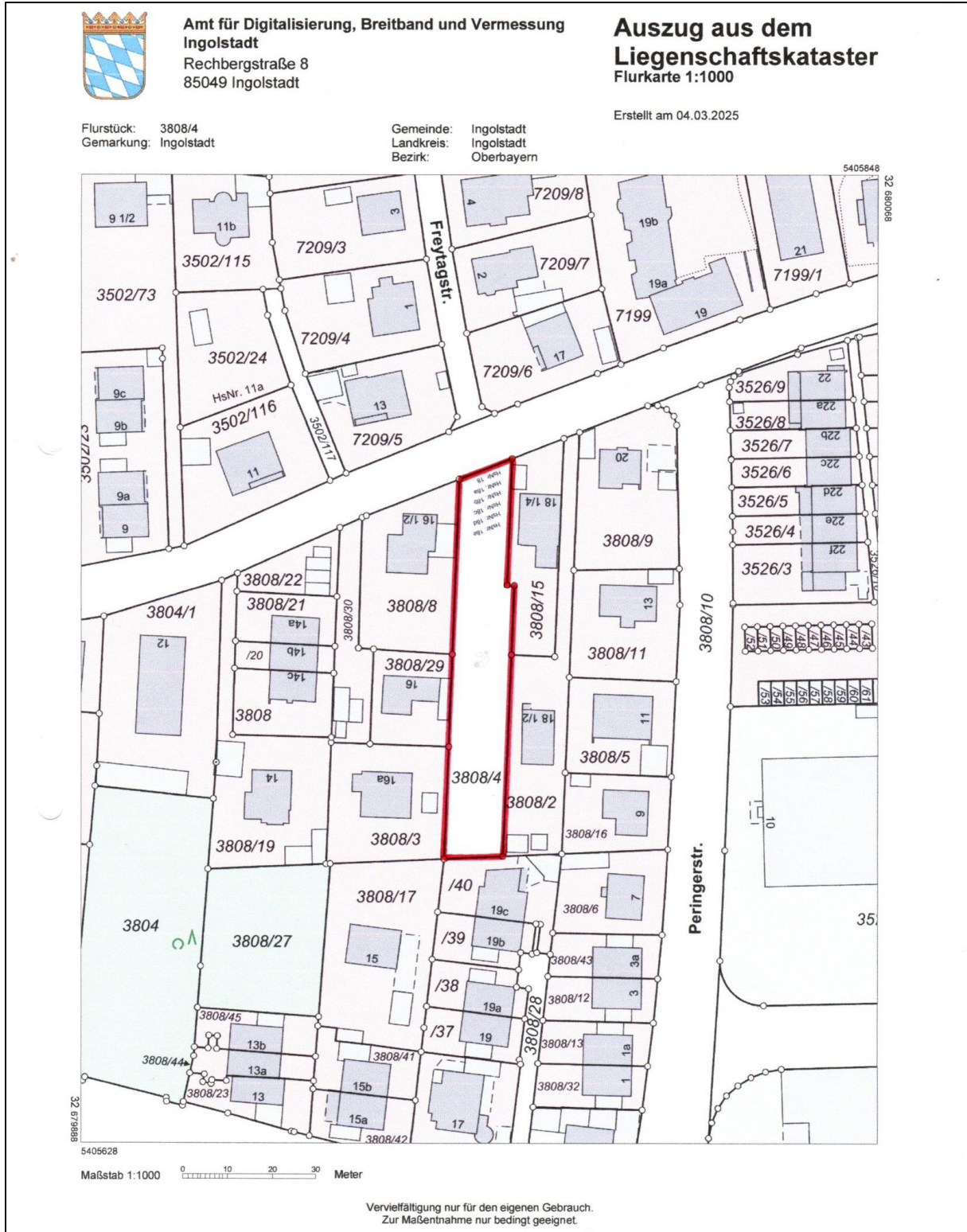
Erstellt am: 19.12.2018



Mikrolage




Lageplan



Legende

## Legende zur Flurkarte



### Flurstück

- Flurstücksgrenze
- 3285 Flurstücksnummer
- Zusammengehörende Flurstücksteile
- - - - - Nicht festgestellte Flurstücksgrenze
- Abgemarkter Grenzpunkt
- Grenzpunkt ohne Abmarkung
- Grenzpunkt, Abmarkung nach Quellenlage nicht zu spezifizieren

### Gebietsgrenze

- Grenze der Gemarkung
- Grenze der Gemeinde
- Grenze des Landkreises
- Grenze der kreisfreien Stadt

### Gesetzliche Festlegung

- Bodenordnungsverfahren

### Gebäude

- Wohngebäude
- Gebäude für Wirtschaft oder Gewerbe
- Umspannstation
- Gebäude für öffentliche Zwecke
- Gebäude mit Hausnummer
- Lagebezeichnung mit Hausnummer;  
Gebäude im Kataster noch nicht erfasst,  
bzw. noch nicht gebaut
- HsNr. 20**

### Tatsächliche Nutzung

	Wohnbaufläche, Fläche gemischter Nutzung Fläche besonderer funktionaler Prägung		Landwirtschaft Grünland
	Industrie- und Gewerbefläche		Landwirtschaft Ackerland
	Sport-, Freizeit- und Erholungsfläche Friedhof		Straßenverkehr, Weg, Bahnverkehr, Schiffsverkehr, Platz

	Wald		Gehölz
	Fließgewässer		Stehendes Gewässer
	Unkultivierte Fläche		Hafenbecken
	Sumpf		Moor
	Spielplatz / Bolzplatz		Wildpark
	Flugverkehr / Segelfluggelände		Parkplatz
	Campingplatz		Park

### Geodätische Grundlage

Amtliches Lagereferenzsystem ist das weltweite Universale Transversale Mercator-System – **UTM**


Bezugssystem ist ETRS89; Bezugsellipsoid: GRS80 mit 6° - Meridianstreifen; Bayern liegt in den Zonen 32 und 33; 32689699,83 (E) Rechtswert in Metern mit führender Zonenangabe  
5338331,78 (N) Hochwert in Metern (Abstand vom Äquator)

### Hinweis

Unsere ausführliche Legende finden Sie unter  
<https://www.geodaten.bayern.de/flurkarte/legende.pdf>

oder schnell und einfach mit unserem QR-Code.

Ein Service der Bayerischen Vermessungsverwaltung.



**Ziegeleistraße**



**Flurstück Nr. 3808/4**



**Flurstück Nr. 3808/4**



**Flurstück Nr. 3808/4**



**Nördliche Grundstücksgrenze**



**Östliche Grundstücksgrenze**



**Südliche Grundstücksgrenze**



**Westliche Grundstücksgrenze**

