

Jnnstrasse

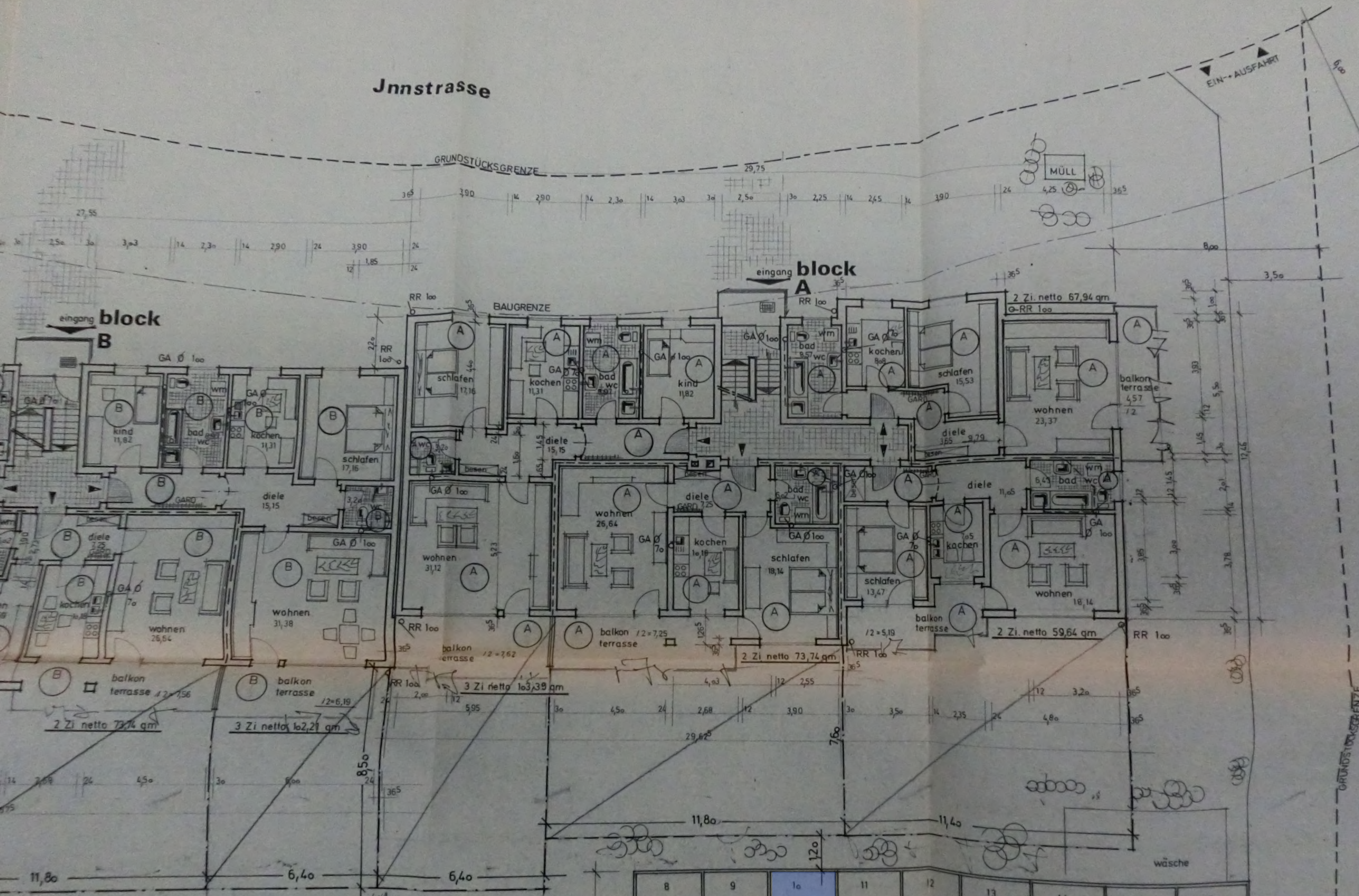
EIN-AUSFAHRT

GRUNDSTÜCKSGRENZE

block A

block B

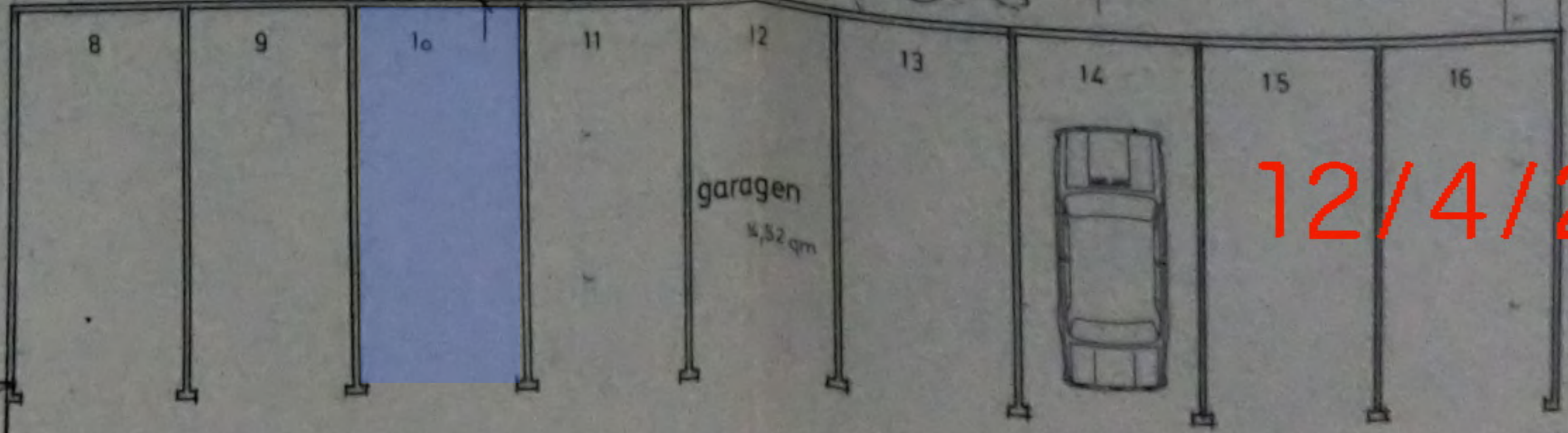
BAUGRENZE



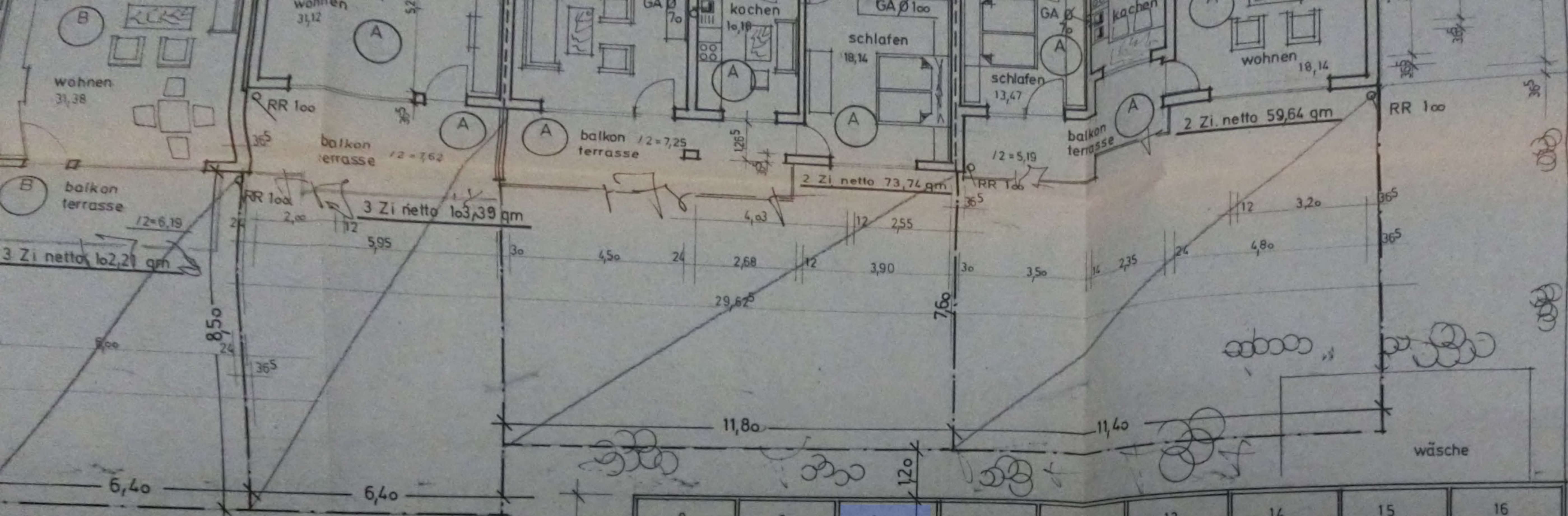
grundriss eg

AUFTEILUNG DER GARTENFLÄCHEN
 WOHNANLAGE INNSTRASSE
 AUGSBURG 21

1 STELLPLATZ
 O. GARAGE



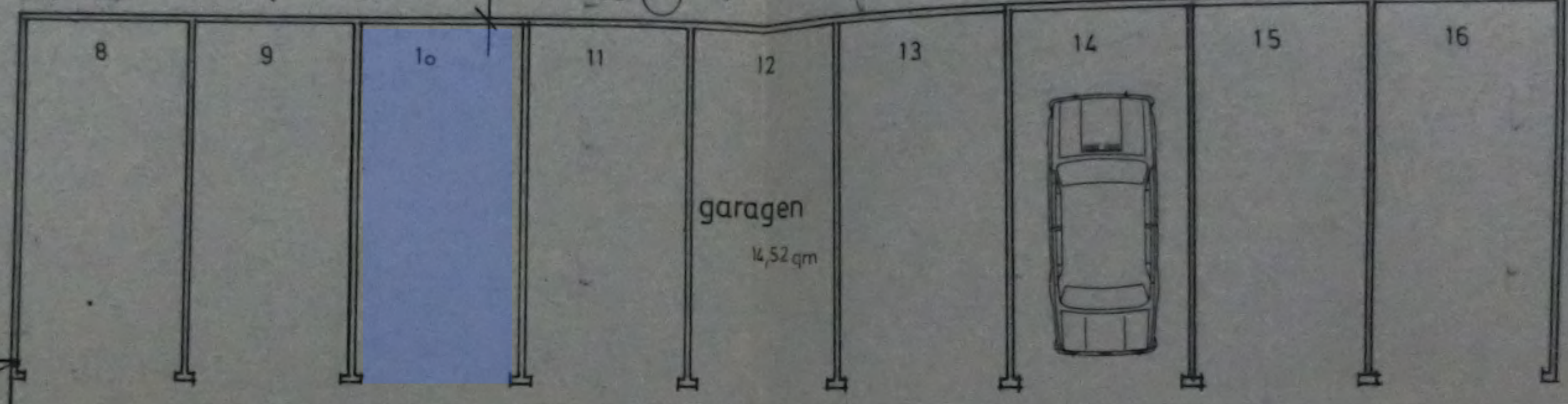
12/4/2024



grundriss eg

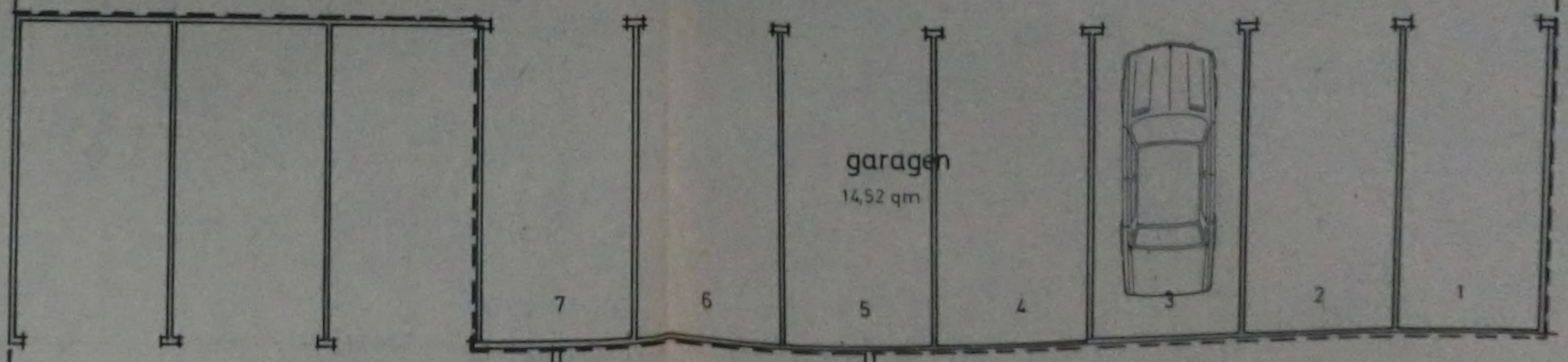
LAG DER GARTENFLÄCHEN
 AN DER INNSTRASSE
 21

1 STELLPLATZ
 O. GARAGE
 PKW



GARAGENDÄCHER WERDEN
 OBERFLÄCHEN ENTWÄSSERT

entwässerung
 siehe eig. plan
 GENEHMIGT AM 23 MÄRZ 78 2227/77



GRUNDSTÜCKSGRENZE

12/4/2024

An Herrn Hof-Dr. Günter, H. 2282
881378 St. 148378 W
Kaufmannsbank Augsburg

Grundbuchamt
Augsburg

Grundbuch
Blatt
200

Grundbuchblatt (Grundbuch) vom 11. Dez. 1978

Best. 1. Vollzug der Teilungserklärung über die Bezeichnung von Wohnungseinheiten vom 27. Okt. 1978 - Blatt 200-4/148378 W, H. 2282

Das im Grundbuch von Haunstetten Blatt 200 Blatt (200) vorgezeichnete Grundstück der Gemarkung Haunstetten

Kfz. 6353
Ordnung (Haunstetten)

wurde heute in Wohnungseinheiten aufgeteilt und in die neu angelegten Grundbuchblätter eingetragen - a. Aufteilung -

In öffentl. neu angelegten Grundbuchblättern wurde als Eigentümern eingetragen:

W r z Lee, Konstantinmax. Augsburg.

Wohnung	Anteil	Wohnung
A 1	1/16	6353
A 2	1/16	6353
A 3	1/16	6353
A 4	1/16	6353
A 5	1/16	6353
A 6	1/16	6353
A 7	1/16	6353
A 8	1/16	6353
A 9	1/16	6353
A 10	1/16	6353
A 11	1/16	6353
A 12	1/16	6353
A 13	1/16	6353
A 14	1/16	6353
A 15	1/16	6353
A 16	1/16	6353

Die im Grundbuch von Haunstetten Blatt 200 Blatt (200) eingezeichnete Grundbuchnummer 1. die Kaufmannsbank Augsburg wurde an Herrn W r z Lee, Konstantinmax. Augsburg.

Städt. Bauordnungsamt Augsburg

Bescheinigung

aufgrund des § 7 Abs. 4 Nr. 2 / § 32 Abs. 2 Nr. 2 des Wohnungseigentumsgesetzes.


Die in dem beiliegenden Aufteilungsplan mit Nummer A1, A1a, A2, A3, A4, A4a, A5, A6, A7, A8 mit Nummer B 1 - B 9 bezeichneten Wohnungen mit Nummer A1, A1a, A2, A3, A4, A4a, A5, A6, A7, A8 u. 7-9 bezeichneten, nicht zu Wohnzwecken dienenden Räume und die mit 1 - 16 bezeichneten Garagen in dem bestehenden/ zu errichtenden Gebäude auf dem Grundstück in Augsburg Innstraße 4 und 6 (Katastermäßige Bezeichnung Fl.-Nr. 627/3 und 624/4 Grundbuch von Haunstetten Band 200 Blatt 6353 sind gelten als in sich abgeschlossen.

Sie entsprechen daher dem Erfordernis des § 3 Abs. 2 / § 32 Abs. 1 des Wohnungseigentumsgesetzes.

Augsburg, den 09.10.1978

Stadt Augsburg
Im Auftrag
Hörtrich

Handgezeichnet und
beglaubigt am 24.10.78
Bauordnungsamt
i. A.



12/4/2024

WOHNANLAGE JNNSTRASSE

GEMARKUNG HAUNSTETTEN

FL.NR. 624/3 + 627

ENTWÄSSERUNG

BAUHERR II _____

NACHBARN II
zugestimmt
+ unterschrieben



GEPROBT
3. OKT. 1978
Baurecht

624/3 _____

627 + 624 _____

622/3 _____

629 _____

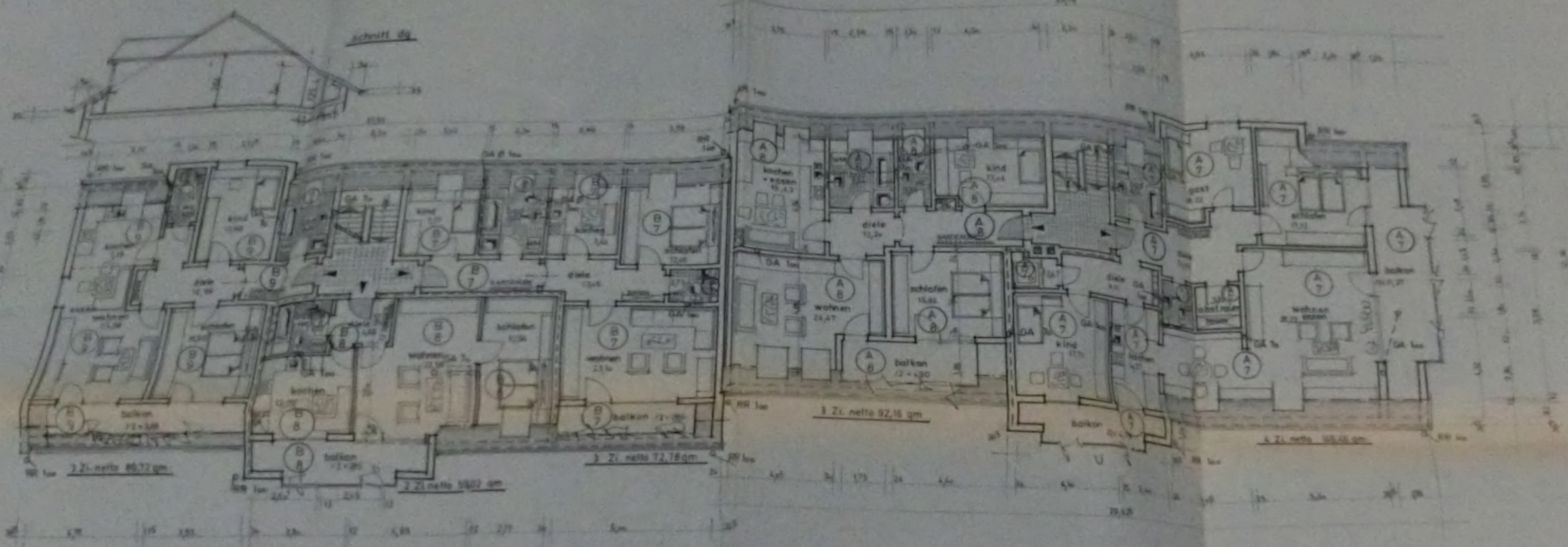

ENTWURFSVERFASSER II _____

AUGSBURG 21, 27.6. 78 z.

M= 1:100

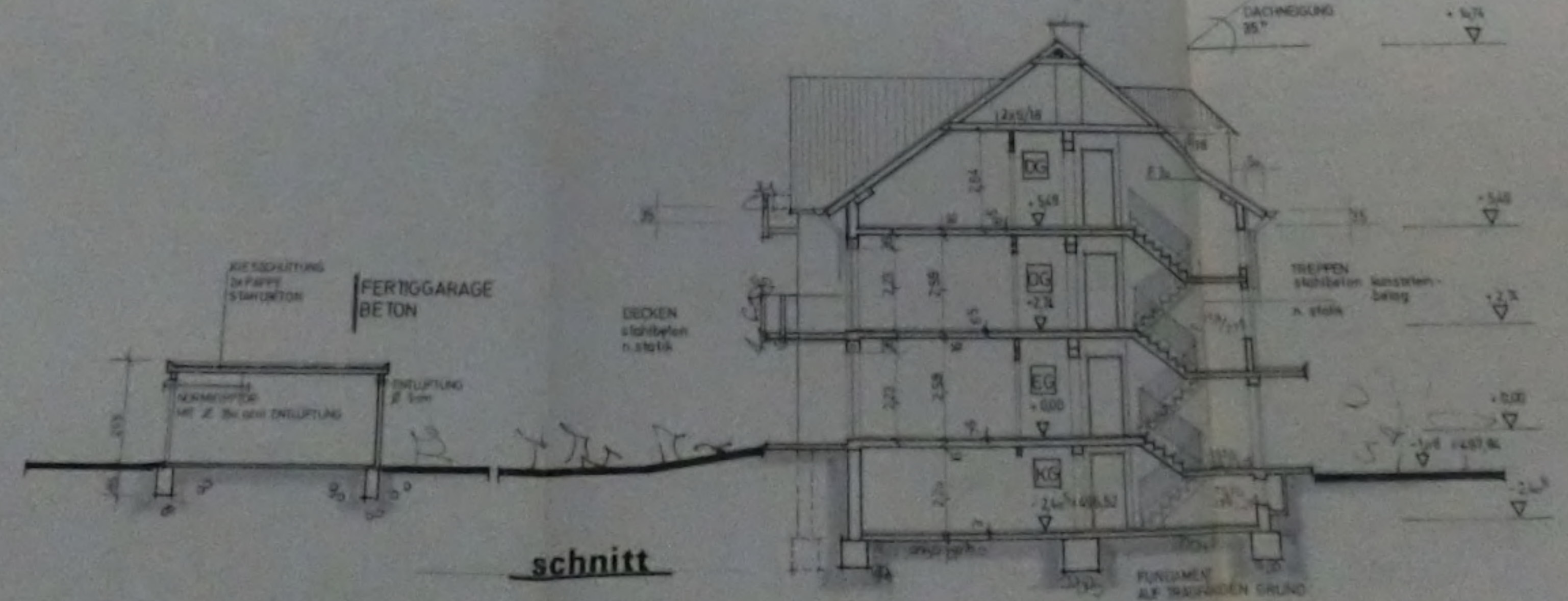
grundriss dg

12/4/2024



ALLE STEIGLEITUNGEN
ALS ENTLÜFTUNG ÜBER DACH

grundriss dachgeschoss



schnitt


**WOHNANLAGE
JNNSTRASSE**

GEMARKUNG HAUNSTETTEN FL.NR. 62/73+627

ENTWÄSSERUNG

BAUHERR :

NACHBARN :



ENTWURFSVERFASSER :

12/4/2024

grundriss dg