

Verkehrswertgutachten
ZVV 2 K 38/24

versch. Land- u. forstwirtschaftliche Grundstücke
93142 Maxhütte-Haidhof – OT Neukapf

Anlage 02

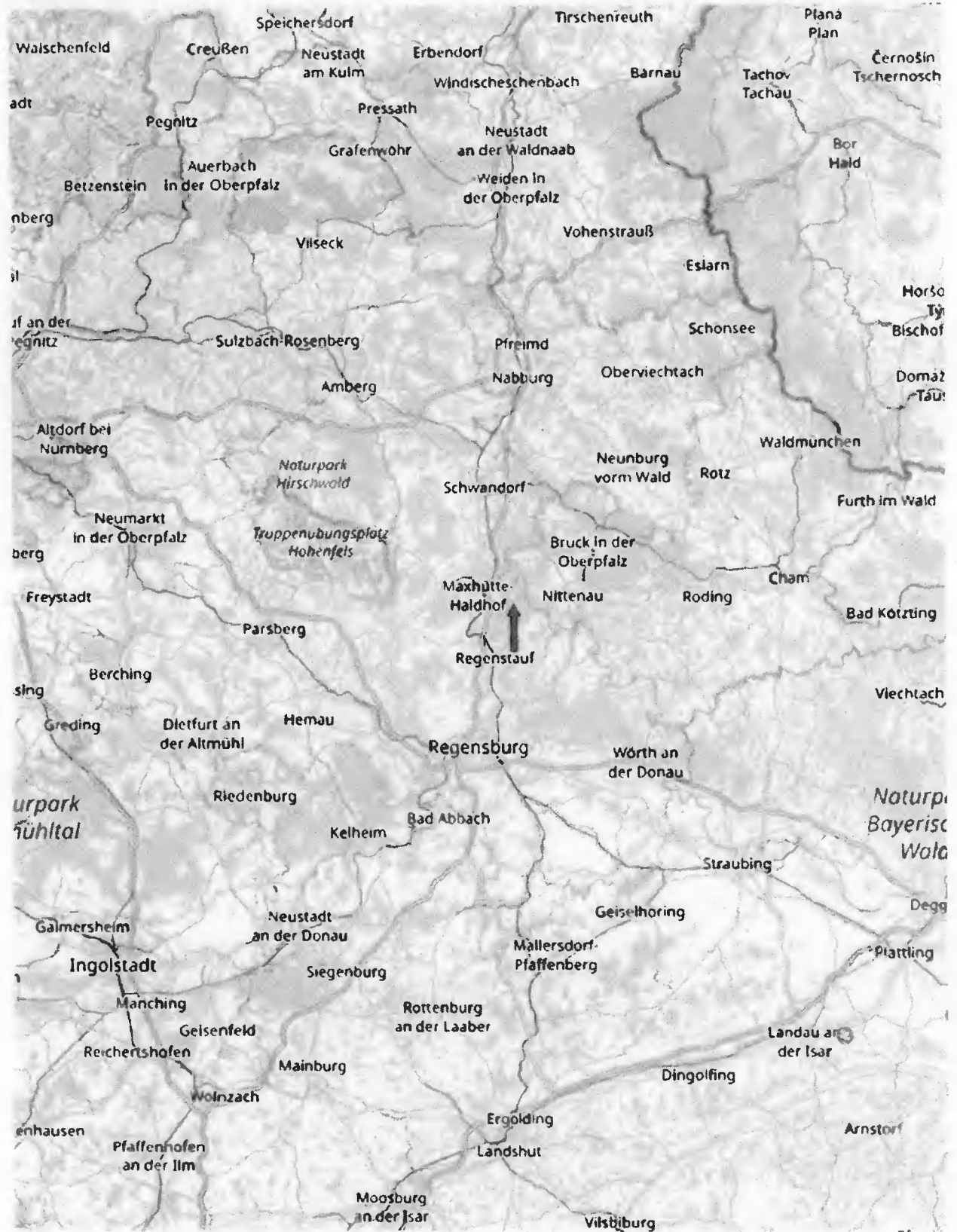
(Planunterlagen)

zum Verkehrswertgutachten

Anlage 02 - 1

Übersichtsplan überregionale Lage

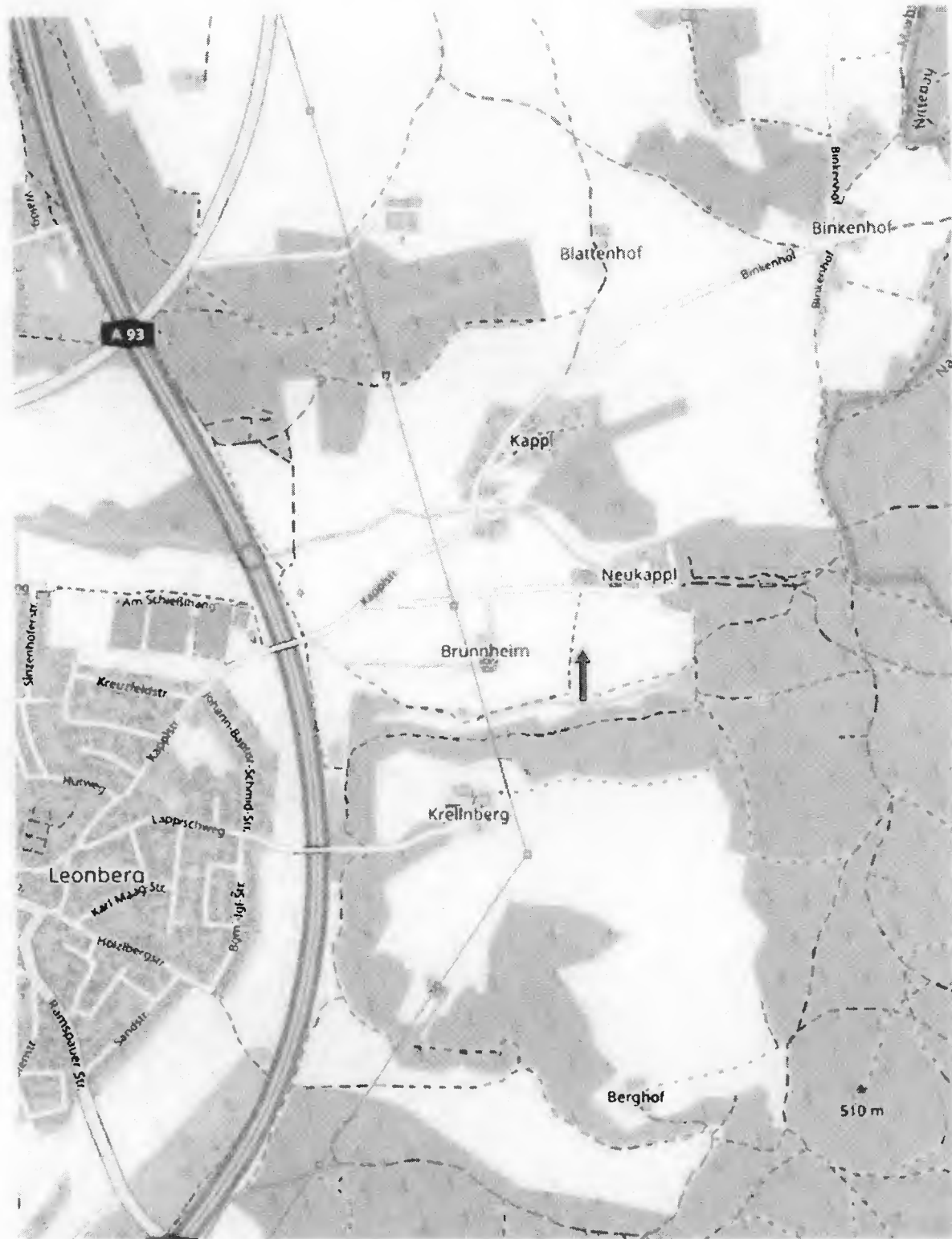
(ohne Maßstab)



Anlage 02 - 3

Ortsplan

(ohne Maßstab)



Anlage 02 - 4

Übersichtsplan

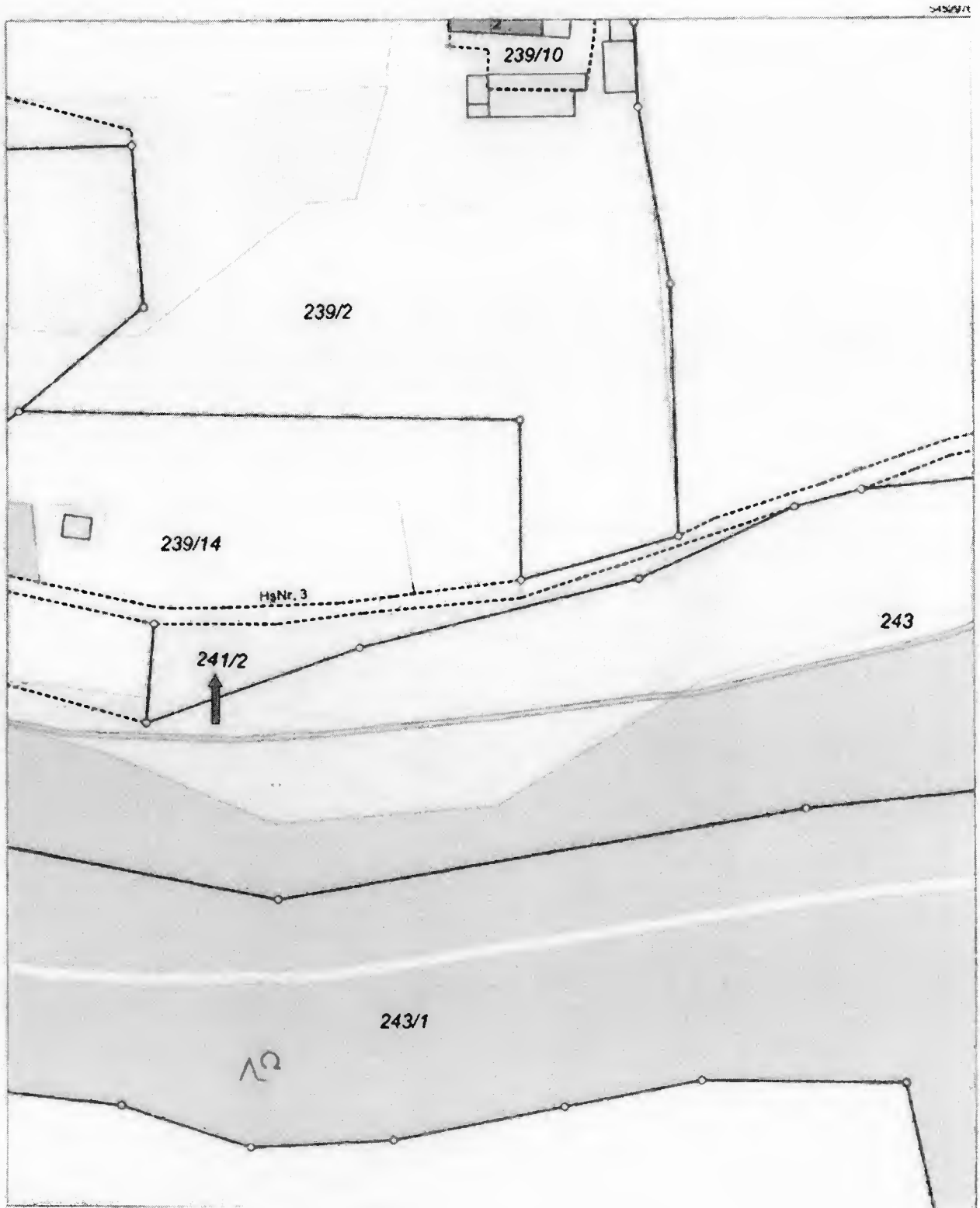
(ohne Maßstab)



Anlage 02 - 13

Auszug aus dem amtlichen Lageplan – FINr. 241/2

(ohne Maßstab)



Anlage 02 - 14

Lageplan Fotostandpunkte – FINr. 241/2

(ohne Maßstab)

