

**Waldort:** **FINr. 2558, Gemarkung Iggersbach, Bestand Nr. 31**

Fläche: 0,7304 ha Massenermittlung: Relaskop-Zählung


**BESTANDSBESCHREIBUNG:**

Bestandsform: Buchen-Eichen-Mischbestand mit vereinzelt Buchen-U/Z  
Alter: 110 Jahre (80-130)  
Bestockungsgrad: 0,96

Baumart	Anteil %	Bonität	Vorrat/ha	Zuwachs/ha	Vorrat/fl	Zuwachs/fl
Buche	38,0	V,0	79,3 fm	0,9 fm	57,9 fm	0,7 fm
Eiche	21,0	IV,0	30,3 fm	0,5 fm	22,1 fm	0,4 fm
Kiefer	14,0	III,5	31,3 fm	0,2 fm	22,9 fm	0,1 fm
Tanne	13,0	IV,0	44,4 fm	1,1 fm	32,4 fm	0,8 fm
Hainbuche	5,0	V,0	10,8 fm	0,1 fm	7,9 fm	0,1 fm
Linde	3,0	V,0	7,2 fm	0,1 fm	5,3 fm	0,1 fm
Fichte	3,0	XX,0	7,1 fm	0,1 fm	5,2 fm	0,1 fm
Birke	3,0	II,0	3,9 fm	0,1 fm	2,8 fm	0,1 fm
Summe:			214,3 fm	3,1 fm	156,5 fm	2,3 fm

Mischung: einzeln  
Schluss: licht geschlossen bis geschlossen mit einzelnen Lücken

Steilhanglage;



**Waldort:** FINr. 2558, Gemarkung Iggensbach, Bestand Nr. 32

**Fläche:** 0,0164 ha

---

**BESTANDSBESCHREIBUNG:**

Weg;





**Waldort:** FINr. 2569, Gemarkung Iggersbach, Bestand Nr. 33

Fläche: 0,2566 ha Massenermittlung: Ertragstafel

### BESTANDSBESCHREIBUNG:

Bestandsform: Stroben-Fichten-Mischbestand

Alter: 70 Jahre (50-90)


Bestockungsgrad: 0,95

Baumart	Anteil %	Bonität	Vorrat/ha	Zuwachs/ha	Vorrat/fl	Zuwachs/fl
Strobe	45,0	XXXII,0	177,8 fm	5,0 fm	45,6 fm	1,3 fm
Fichte	25,0	XXVIII,0	74,6 fm	2,3 fm	19,1 fm	0,6 fm
Tanne	20,0	II,5	54,5 fm	2,4 fm	14,0 fm	0,6 fm
Buche	10,0	II,5	27,1 fm	0,7 fm	7,0 fm	0,2 fm
Summe:			334,0 fm	10,4 fm	85,7 fm	2,7 fm

Mischung: einzeln bis truppweise

Schluss: geschlossen mit einzelnen Lücken

Steilhang; einzelne Eichen, Birken (Oberhang);



**Waldort:** FINr. 2569, Gemarkung Iggersbach, Bestand Nr. 34


Fläche: 0,2566 ha Massenermittlung: Ertragstafel

**BESTANDSBESCHREIBUNG:**Bestandsform: Tannen-Bestand  
Alter: 5 Jahre  
Bestockungsgrad: 0,05

Baumart	Anteil %	Bonität	Vorrat/ha	Zuwachs/ha	Vorrat/fl	Zuwachs/fl
Tanne	100,0	II,0	0,0 fm	0,0 fm	0,0 fm	0,0 fm
Summe:			0,0 fm	0,0 fm	0,0 fm	0,0 fm

Schluss: gedrängt

truppweise aufkommende Naturverjüngung;



**Waldort:**                    **FINr. 2569, Gemarkung Iggensbach, Bestand Nr. 35**

**Fläche:**                    0,0054 ha

---

**BESTANDBESCHREIBUNG:**

Weg;



**Waldort:** FINr. 2587, Gemarkung Iggersbach, Bestand Nr. 36

**Fläche:** 0,7208 ha **Massenermittlung:** Relaskop-Kluppung

### BESTANDSBESCHREIBUNG:

**Bestandsform:** Fichten-Buchen-Mischbestand

**Alter:** 90 Jahre (80-110)


**Bestockungsgrad:** 0,70

Baumart	Anteil %	Bonität	Vorrat/ha	Zuwachs/ha	Vorrat/fl	Zuwachs/fl
Fichte	48,0	XXXII,0	179,5 fm	3,0 fm	129,4 fm	2,2 fm
Buche	39,0	II,0	109,3 fm	1,8 fm	78,8 fm	1,3 fm
Strobe	13,0	XXXII,0	49,8 fm	0,8 fm	35,9 fm	0,6 fm
Summe:			338,6 fm	5,6 fm	244,1 fm	4,0 fm

**Mischung:** einzeln bis truppweise

**Schluss:** licht geschlossen bis geschlossen mit einzelnen Lücken

alte abgestorbene Käferfichten (nicht erfasst); einzelne Kiefer, Haibuchen;



**Waldort:** **FINr. 2587, Gemarkung Iggensbach, Bestand Nr. 37**

**Fläche:** 0,0197 ha

---

**BESTANDSBESCHREIBUNG:**

Weg;





**Waldort:** FINr. 2595, Gemarkung Iggersbach, Bestand Nr. 38

Fläche: 0,1159 ha Massenermittlung: Vollkluppung

---

**BESTANDSBESCHREIBUNG:**

Bestandsform: Fichten-Hainbuchen-Mischbestand

Alter: 60 Jahre (55-65)

Bestockungsgrad: 0,91

Baumart	Anteil %	Bonität	Vorrat/ha	Zuwachs/ha	Vorrat/fl	Zuwachs/fl
Fichte	47,0	XL,0	232,8 fm	7,8 fm	27,0 fm	0,9 fm
Hainbuche	29,0	II,5	60,2 fm	2,2 fm	7,0 fm	0,3 fm
Aspe	12,0	II,0	12,5 fm	0,4 fm	1,4 fm	0,0 fm
Erle	7,0	III,0	7,8 fm	0,2 fm	0,9 fm	0,0 fm
Eiche	5,0	III,5	3,1 fm	0,2 fm	0,4 fm	0,0 fm
Summe:			316,4 fm	10,8 fm	36,7 fm	1,3 fm

Mischung: einzeln

Schluss: licht geschlossen bis geschlossen mit einzelnen Lücken

Waldrand; Stockaustriebe bei Hainbuche;





**Waldort:**                    **FINr. 2595, Gemarkung Iggensbach, Bestand Nr. 39**

**Fläche:**                    0,0021 ha

---

**BESTANDBESCHREIBUNG:**

Fließgewässer;

**Waldort:** **FINr. 2676, Gemarkung Iggersbach, Bestand Nr. 40**

Fläche: 0,0148 ha      Massenermittlung: Vollkluppung

**BESTANDSBESCHREIBUNG:**Bestandsform: Fi-As-Mischbestand  
Alter: 60 Jahre (55-65)  
Bestockungsgrad: 4,77

Baumart	Anteil %	Bonität	Vorrat/ha	Zuwachs/ha	Vorrat/fl	Zuwachs/fl
Fichte	44,0	XL,0	1126,1 fm	38,2 fm	16,7 fm	0,6 fm
Aspe	34,0	I,0	245,8 fm	7,2 fm	3,6 fm	0,1 fm
Erle	22,0	I,0	238,5 fm	6,5 fm	3,5 fm	0,1 fm
Summe:			1610,4 fm	51,9 fm	23,8 fm	0,8 fm

Mischung: einzeln  
Schluss: geschlossen

Waldrand;



**Waldort:**                    **FINr. 2676, Gemarkung Iggensbach, Bestand Nr. 41**

**Fläche:**                    0,0039 ha

---

**BESTANDBESCHREIBUNG:**

Fließgewässer;



**Waldort:** FINr. 2694, Gemarkung Iggensbach, Bestand Nr. 42

**Fläche:** 0,3405 ha **Massenermittlung:** Relaskop-Zählung

### BESTANDSBESCHREIBUNG:

**Bestandsform:** Fichten-Erlen-Mischbestand

**Alter:** 65 Jahre (60-70)

**Bestockungsgrad:** 0,93

Baumart	Anteil %	Bonität	Vorrat/ha	Zuwachs/ha	Vorrat/fl	Zuwachs/fl
Fichte	44,0	XXXVIII,0	219,5 fm	6,6 fm	74,7 fm	2,2 fm
Erle	30,0	I,0	55,0 fm	2,0 fm	18,7 fm	0,7 fm
Hainbuche	26,0	I,5	78,4 fm	2,4 fm	26,7 fm	0,8 fm
Summe:			352,9 fm	11,0 fm	120,2 fm	3,7 fm

**Mischung:** einzeln bis truppweise

**Schluss:** licht geschlossen bis geschlossen mit einzelnen Lücken

einzelne Buchen, Eichen; alte Borkenkäferschäden; viel Totholz; Pflegerückstände;  
Bestand in Auflösung;



**Waldort:**                    **FINr. 2694, Gemarkung Iggensbach, Bestand Nr. 43**

**Fläche:**                    0,0055 ha

---

**BESTANDBESCHREIBUNG:**

Weg;

**ZUSAMMENFASSUNG UND ERGEBNISSE****Zwangsversteigerungsverfahren:** Amtsgericht Deggendorf - Az. 1 K 31/23**Gesamtvorrat:** **3181 Erntefestmeter ohne Rinde (Efm o.R.)**  
das sind rd. 412 Efm o.R. je ha**Gesamtzuwachs:** **53 Efm o.R. im Jahr**  
das sind rd. 6,8 Efm o.R. je ha und Jahr**Verteilung der Vorräte auf Baumarten und Altersklassen (in Efm o.R.)**

Baumart	0-20	21-40	41-60	61-80	81-100	101-120	121-140	141-160	Summe
Aspe			5						5
Birke				4		6			10
Buche	5			22	264	823	9		1123
Eiche					5	65	11		82
Erle			42						42
Fichte	5	11	137	267	223	299			942
Hainbuche			7	27	34	19			87
Kiefer				2	30	141			173
Lärche						63			63
Linde						5			5
Strobe				46	66				112
Tanne				35	117	328	58		538
<b>Summen:</b>	<b>10</b>	<b>11</b>	<b>191</b>	<b>403</b>	<b>739</b>	<b>1749</b>	<b>78</b>		<b>3181</b>



## BEGRIFFSERKLÄRUNGEN

1. **Bestandsform:** Gibt die Baumarten-Mischung des Bestands an.
2. **Bestockungsgrad:** Ein Maß für die Wuchsdichte eines Bestandes. z.B.:  
0,70 = aufgelichteter und unterbestockter Bestand (kaum Hiebsmaßnahmen nötig)  
1,00 = normal dicht bestockter Bestand (normale Durchforstung)  
1,20 = zu dicht stehender Bestand (pflegedringlich!)
3. **Bonitäten** (bzw. Ertragsklassen): beschreiben die Wuchsleistung einer Baumart auf einer Fläche. Sie werden in römischen Zahlen angegeben. Bei Fichte stehen hohe Werte für hohe Wuchsleistungen:  
XXVIII (28) = schlechte Bonität (niedriger Vorrat und Zuwachs)  
XXXII (32) = mittlere Bonität (mittlerer Vorrat und Zuwachs)  
XXXVI (36) und höher = überdurchschnittlich gute Bonität (hoher Vorrat und Zuwachs)  
  
Bei allen anderen Baumarten stehen die niedrigeren Werte für hohe Wuchsleistungen:  
3,0 und höher = schlechte Bonität (niedriger Vorrat und Zuwachs)  
2,0 = mittlere Bonität (mittlerer Vorrat und Zuwachs)  
1,0 = überdurchschnittlich gute Bonität (hoher Vorrat und Zuwachs)
4. **Ertragstafeln** sind Tabellen mit denen Vorräte und Zuwächse von Waldbäumen und Beständen angeschätzt werden. Diese Tabellen enthalten Erfahrungswerte, die nach der Wuchsleistung der Baumarten (siehe **Bonitäten**) und ihrem Alter untergliedert sind.  
  
**Leitsortiment:** das Sortiment einer Maßnahme mit dem größten Anteil, d.h. es fallen meist auch stärkere und schwächere Sortimente mit an. Siehe auch **Sortimente**.
5. **Massenermittlung:** Eine Ermittlung nach **Ertragstafel** (siehe dort) bedeutet, dass die Baumarten-Bestandsdaten angeschätzt wurden. **Relaskop-Zählung** bedeutet, dass diese Daten durch Messung ermittelt wurden.
6. **Sortimente:** Einteilung zu verkaufenden Holzes nach Verwertungsart, Länge, Durchmesserbereichen und Qualität. Die Abkürzungen bedeuten:

Sortiment		Stärkeklassen	Mittendurchmesser ohne Rinde
BH	Brennholz	L1a	10 bis 14 cm
IS Papier	Papierholz	L1b	15 bis 19 cm
Abs.	Abschnitte	L2a	20 bis 24 cm
St.holz lg.	Stammholz lang	L2b	25 bis 29 cm
		L3a	30 bis 34 cm
		L3b	35 bis 39 cm
		L4+	ab 40 cm
7. **Waldort** (bzw. Bestand): Kleinste einzeln bewirtschaftete Einheit eines Waldes. Gekennzeichnet durch Eigentümer, Gemarkung und Bestandsnummer des Waldortes. Die gleiche Bestandsnummer finden Sie auf der beiliegenden Karte wieder.
8. **Zuwachs** Angabe des jährlichen Zuwachs pro Hektar bzw. auf der Bestandsfläche.