Anlage 2 a – Auszug aus der aktuellen Liegenschaftskarte

Vermessungsverwaltung Baden-Württemberg

Landeshauptstadt Stuttgart
Vermessungsbehörde
Kronenstraße 20
70173 Stuttgart

Auszug aus dem Liegenschaftskataster

Liegenschaftskarte 1 : 500

Erstellt am 22.03.2023

Flurstück: 78
Flur:
Gemarkung: Plieningen

Gemeinde: Stuttgart
Kreis: Stuttgart
Regierungsbezirk: Stuttgart

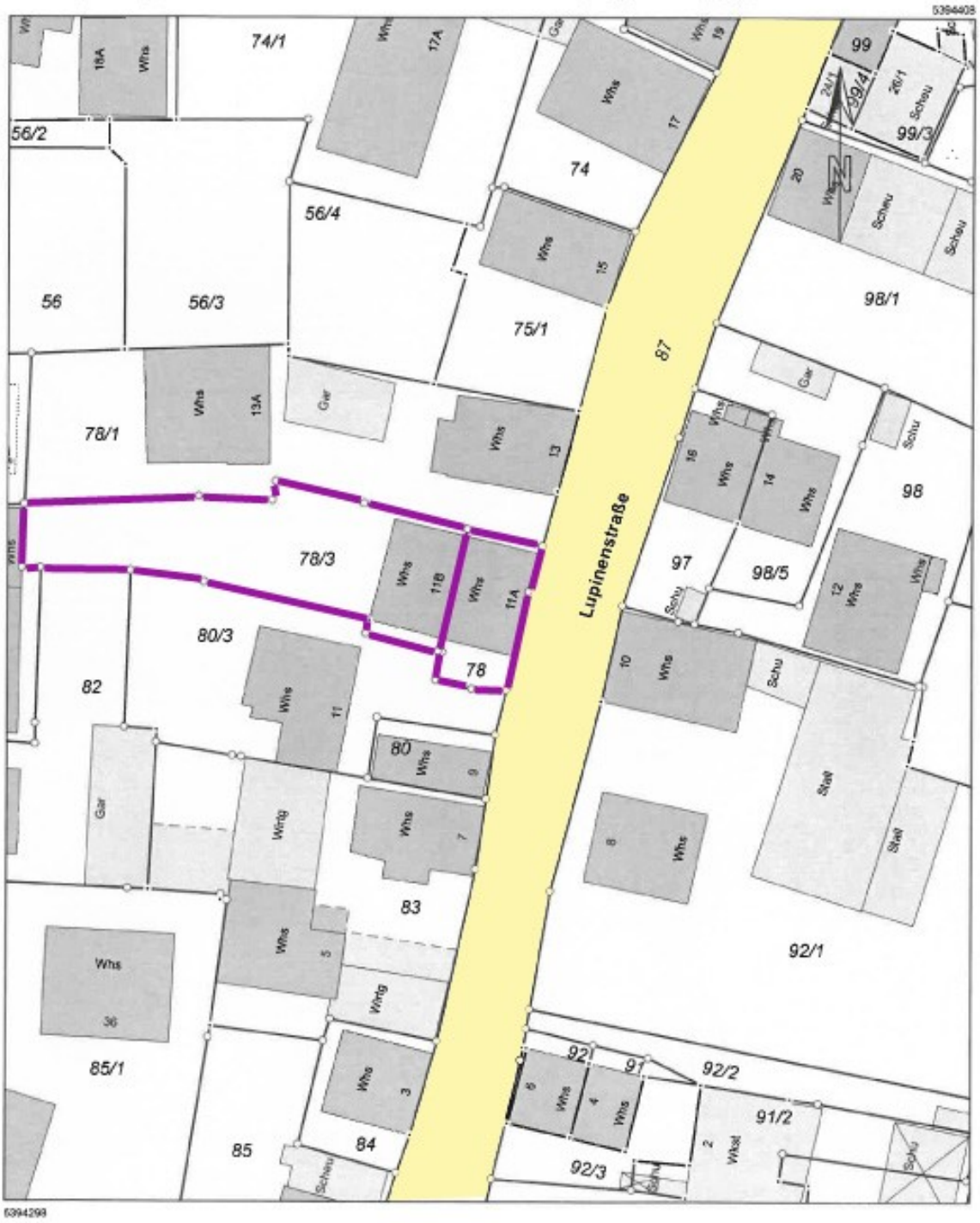

Maßstab 1:500 0 5,0 10,0 15,0 Meter

Die Basisinformationen und Basisdaten des Liegenschaftskatasters unterliegen dem Verwendungsvorbehalt nach § 2 Abs. 3 und 4 des Vermessungsgesetzes vom 1. Juli 2004 (GBl. S. 469, 509), zuletzt geändert durch Gesetz vom 30. November 2010 (GBl. S. 989). Sie dürfen vom Empfänger nur für den Zweck verwendet werden, zu dem sie übermittelt worden sind. Eine Verwendung für andere Zwecke ist nur zulässig, wenn die Vermessungsbehörde eingewilligt hat.

Anlage 2 b – Grundriss DG und OG nach genehmigten Planunterlagen von 1932

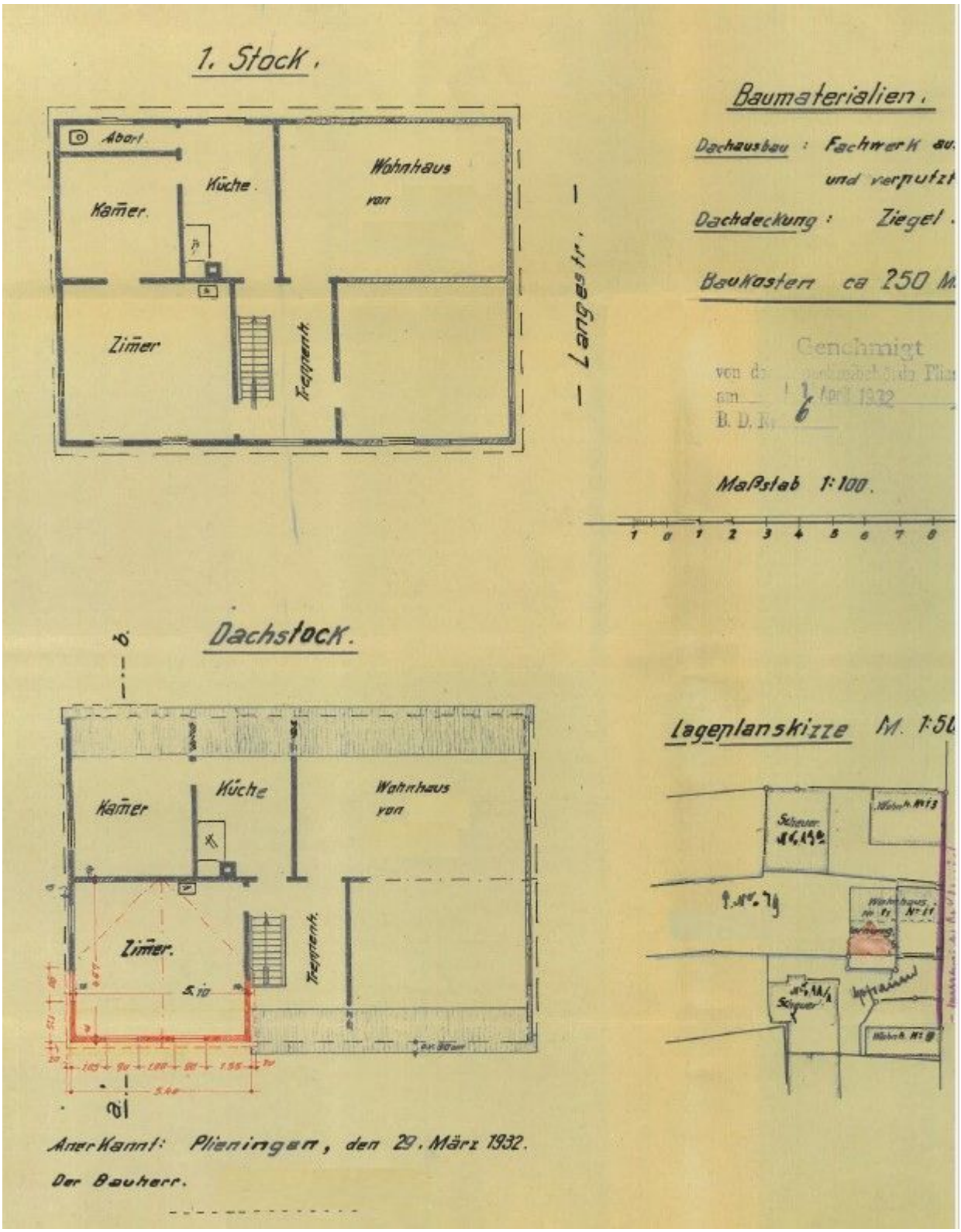

Anlage 2 c – Lageplan, Schnitt und Ansicht nach genehmigten Planunterlagen von 1932

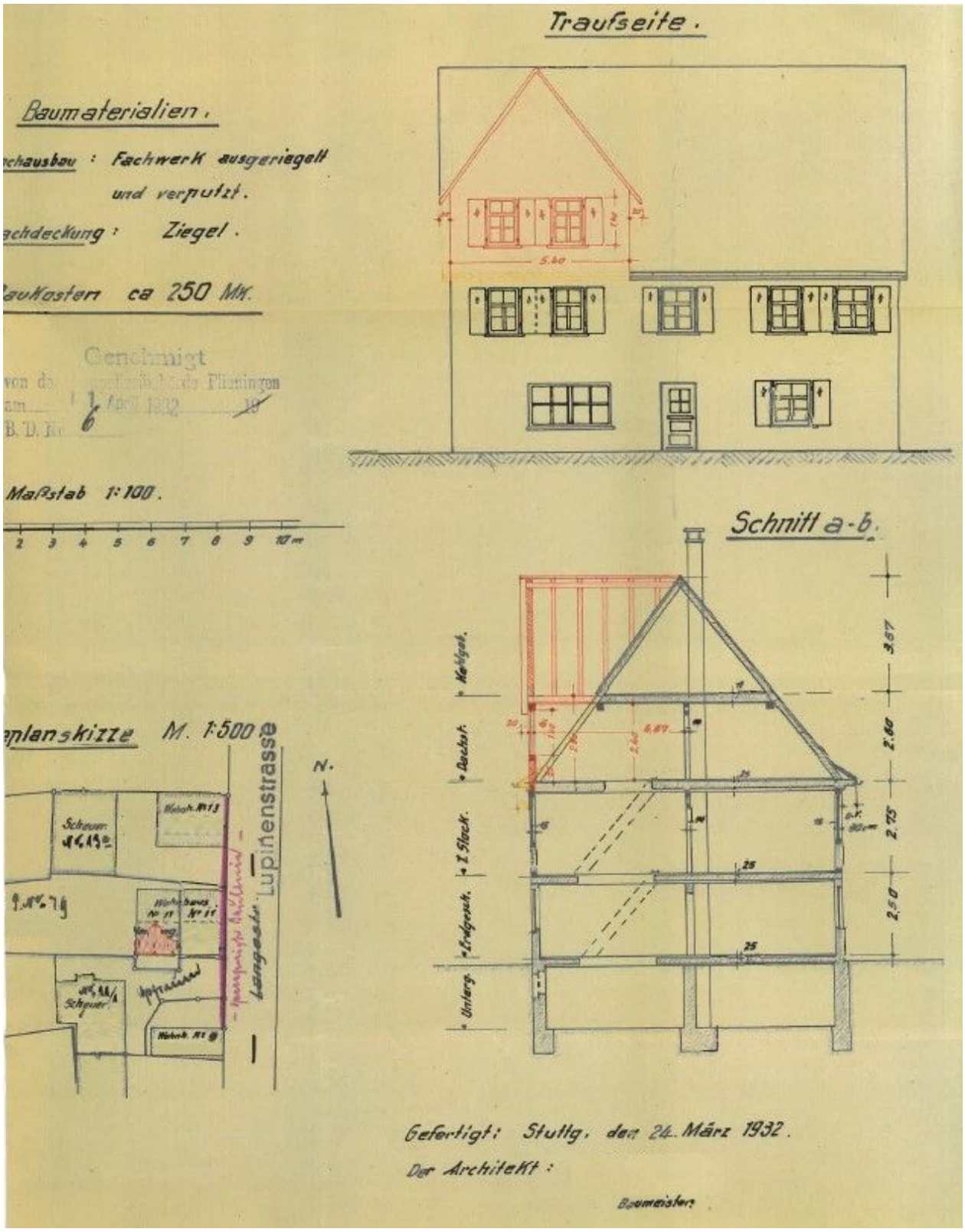
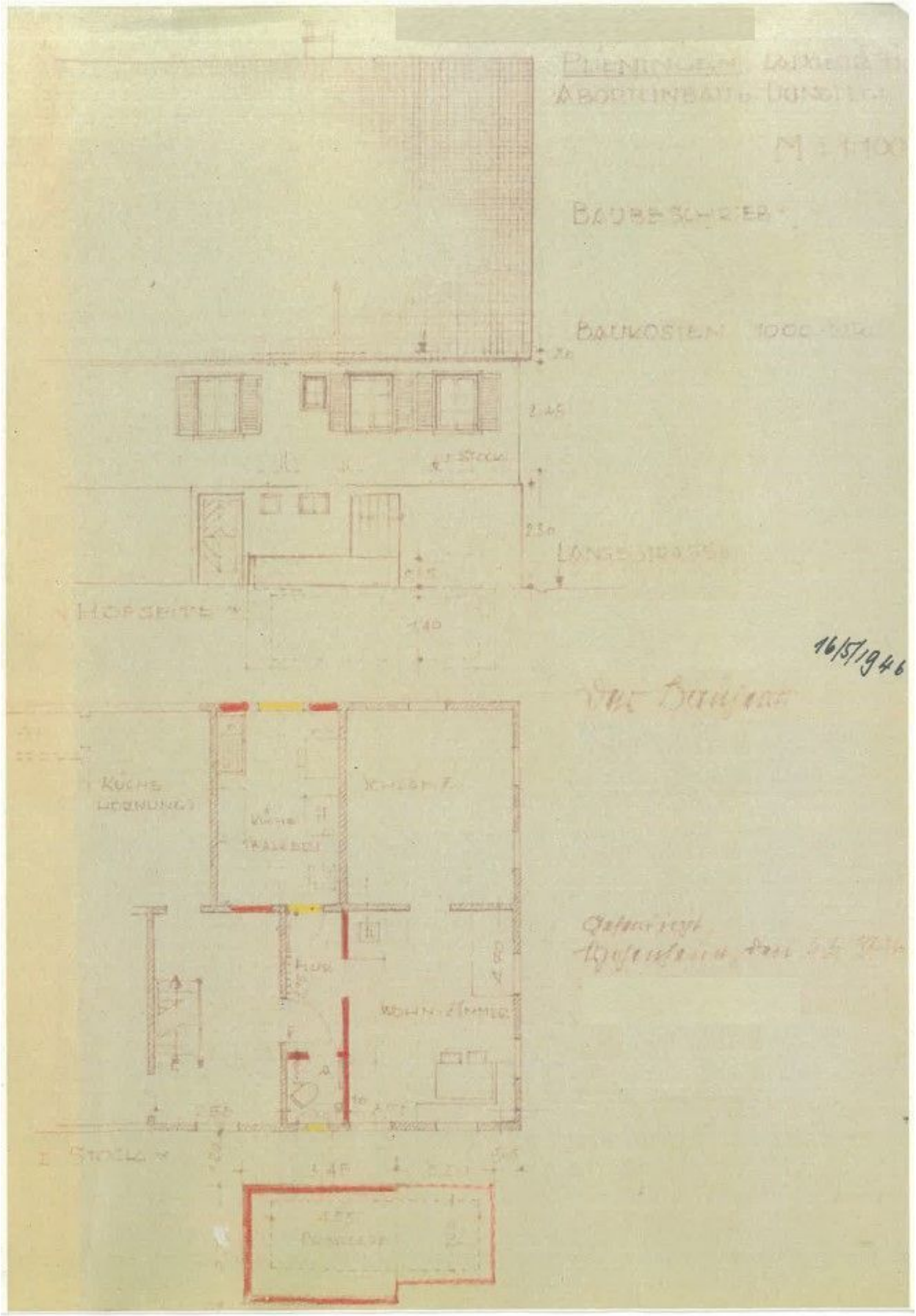
Anlage 2 d –Ansicht, Grundriss OG nach genehmigten Planunterlagen von 1947 (WC-Einbau)