Vermessungsverwaltung Baden-Württemberg

Stadt Sindelfingen
Vermessungsbehörde
Rathausplatz 1
71063 Sindelfingen

Auszug aus dem Liegenschaftskataster

Liegenschaftskarte s/w 1:1000

Stand vom: 10.01.2025

Flurstück:	1419	Gemeinde:	Sindelfingen
Flur:		Kreis:	Böblingen
Gemarkung:	Sindelfingen	Regierungsbezirk:	Stuttgart

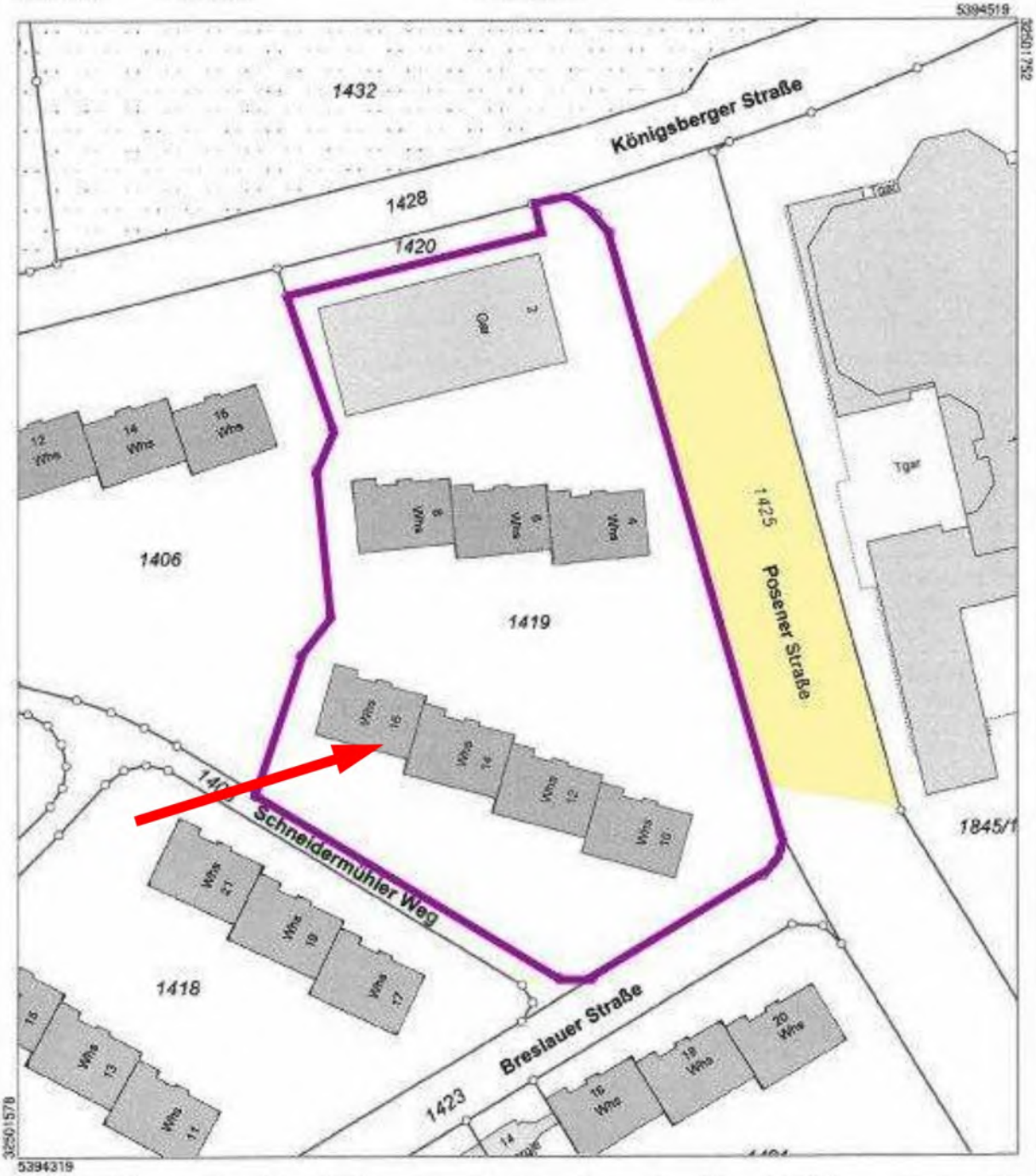

Maßstab 1:1000 10 20 30 Meter

Die Geobasisinformationen des Liegenschaftskatasters unterliegen dem Verwendungsvorbehalt nach § 2 Abs. 3 und 4 des Vermessungsgesetzes vom 1. Juli 2004 (GBl. S. 469, 509) in der derzeit gültigen Fassung. Sie dürfen vom Empfänger nur für den Zweck verwendet werden, zu dem sie übermittelt worden sind. Eine Verwendung für andere Zwecke ist nur zulässig, wenn die Vermessungsbehörde eingewilligt hat.

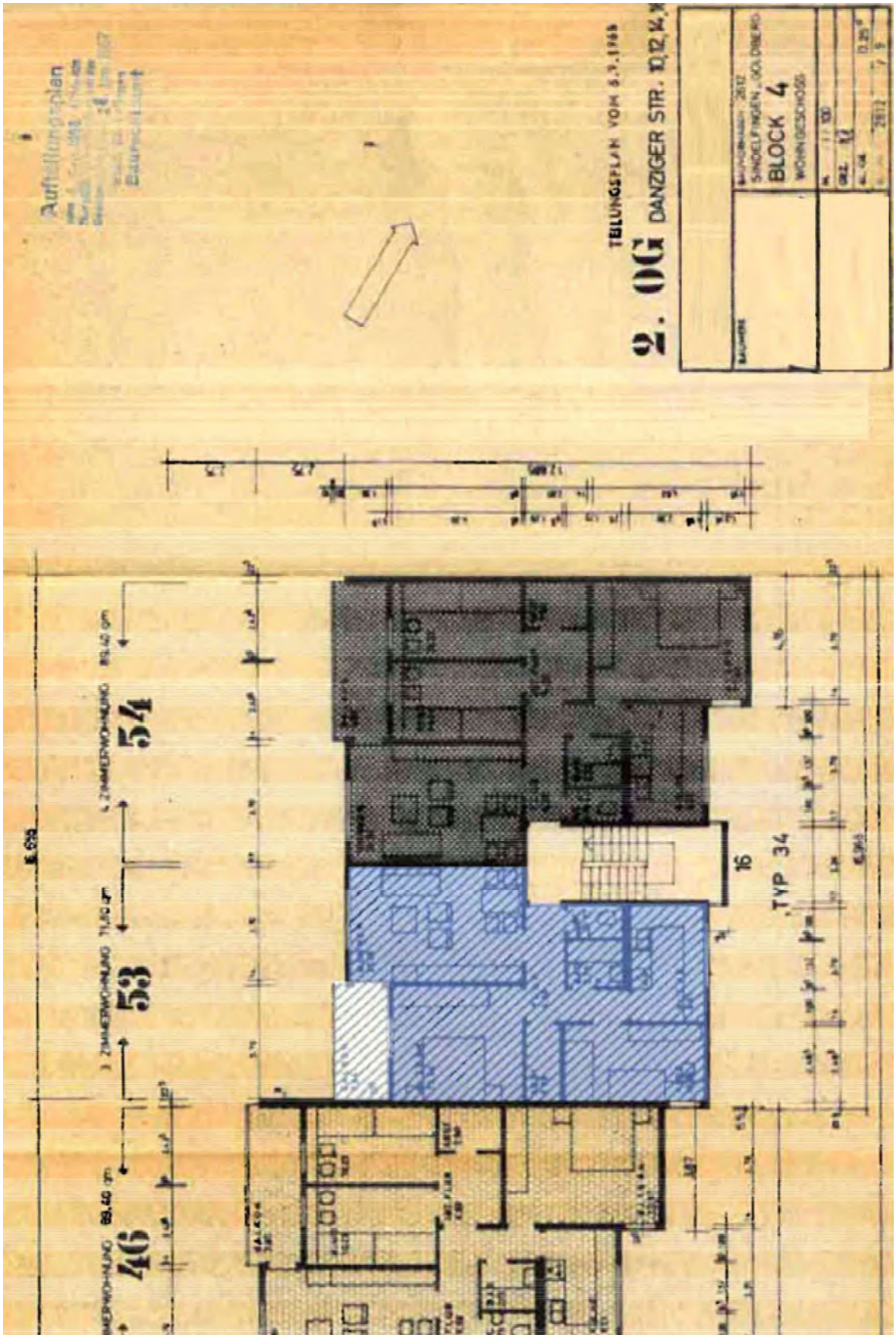
Aufteilungsplan
TEILUNGSPLAN VOM 5.3.1968
2. OG DANZIGER STR. 10,12,14,
BLOCK 4
WOHNGESCHOSS
46
53
54
16
TYP 34

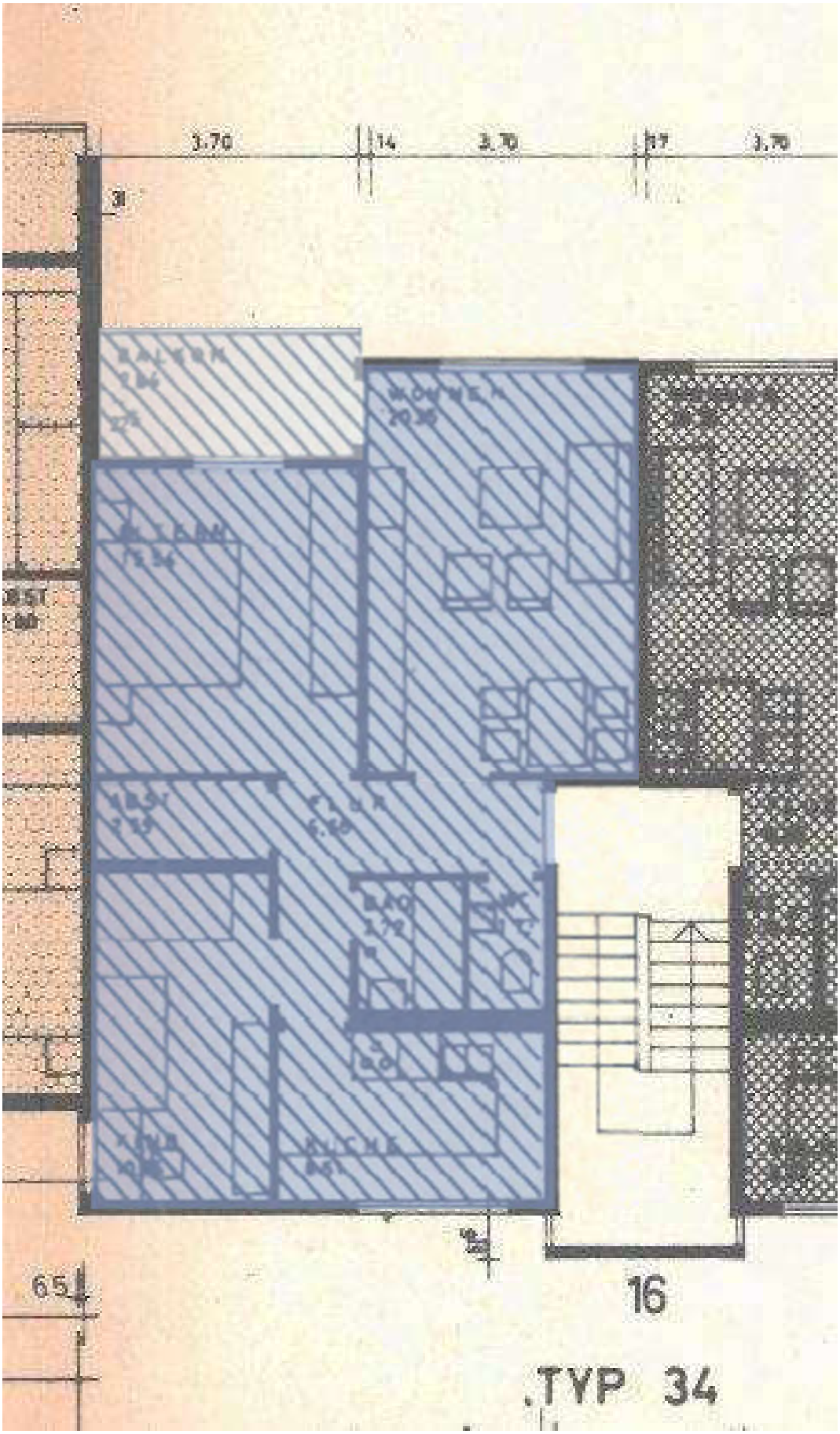
3.70
14
3.70
17
3.70
6.5
16
TYP 34

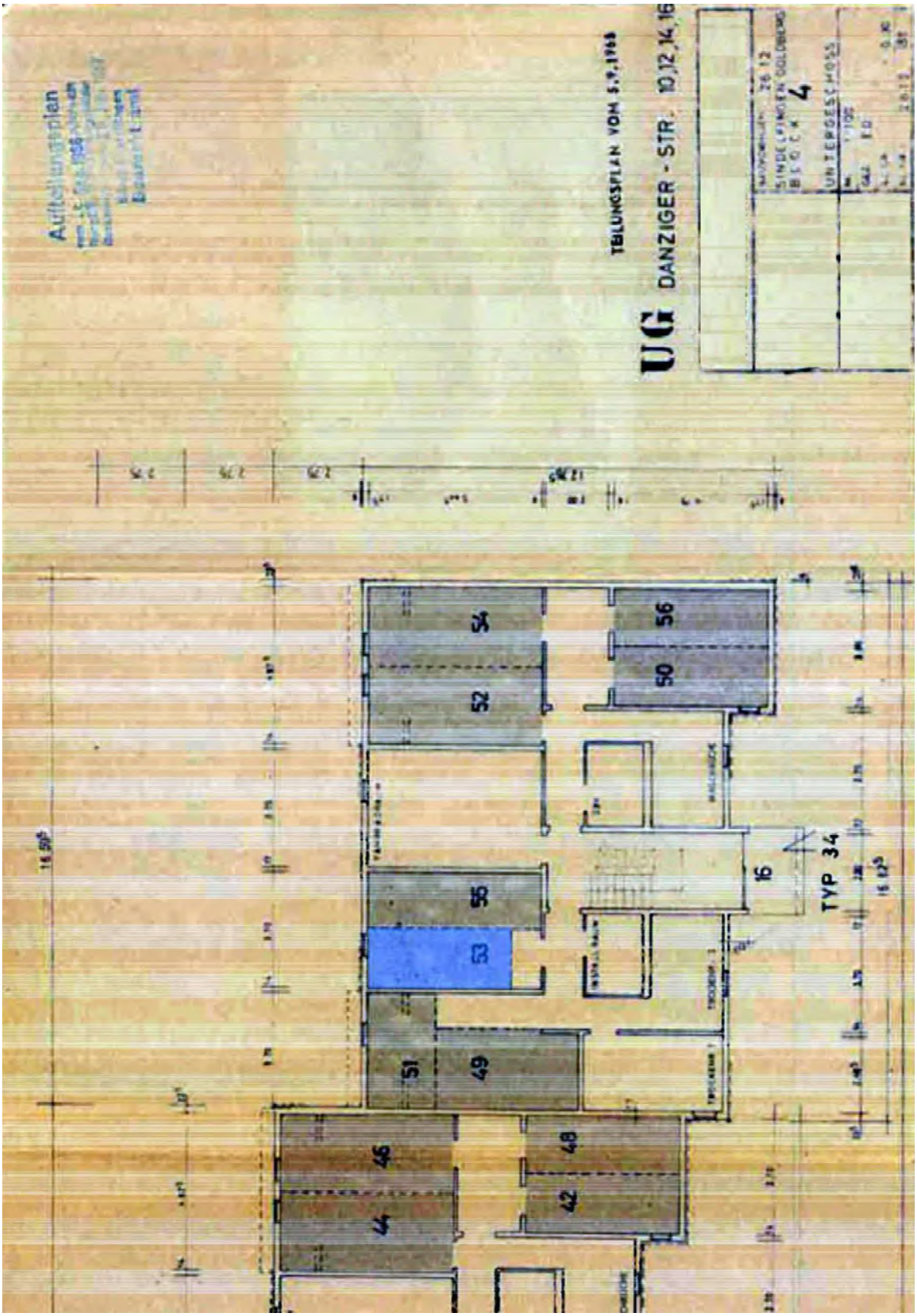
Aufteilungsplan
TEILUNGSPLAN VOM 5.9.1988
UG DANZIGER - STR. 10,12,14,16
UNTERGESCHOSS
TYP 34
54
52
56
50
55
53
51
49
46
44
48
42
16


DANZIGER STRASSE
AUFFAHRT

2612