Vermessungsverwaltung Baden-Württemberg

Landratsamt Böblingen
Vermessungsbehörde
Parkstraße 2
71034 Böblingen

Auszug aus dem Liegenschaftskataster

Liegenschaftskarte s/w 1:500

Stand vom: 05.11.2024

Flurstück:	554/7	Gemeinde:	Leonberg
Flur:		Kreis:	Böblingen
Gemarkung:	Gebersheim	Regierungsbezirk:	Stuttgart

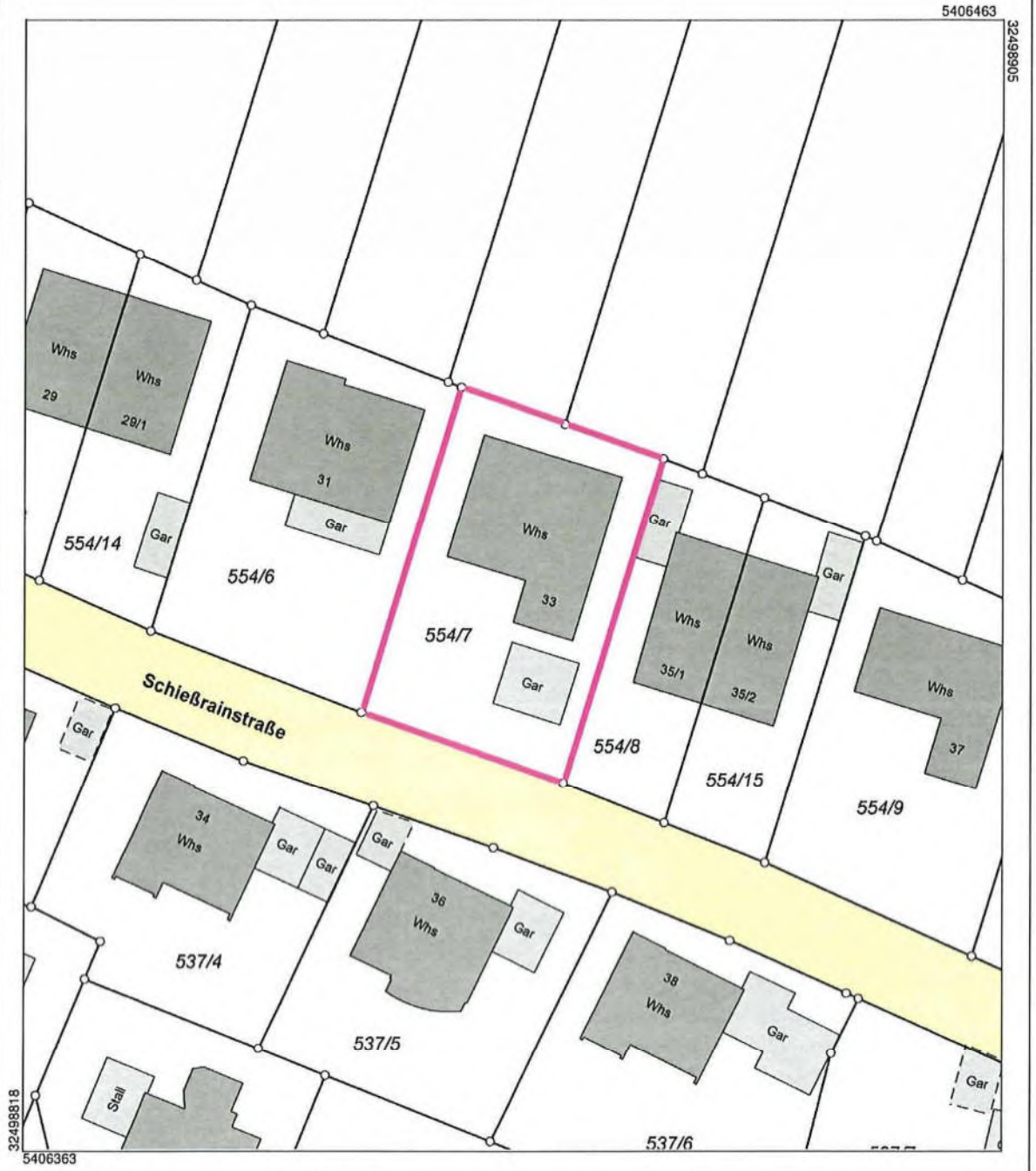

Maßstab 1:500 5 10 15 Meter

Die Geobasisinformationen des Liegenschaftskatasters unterliegen dem Verwendungsvorbehalt nach § 2 Abs. 3 und 4 des Vermessungsgesetzes vom 1. Juli 2004 (GBl. S. 469, 509) in der derzeit gültigen Fassung. Sie dürfen vom Empfänger nur für den Zweck verwendet werden, zu dem sie übermittelt worden sind. Eine Verwendung für andere Zwecke ist nur zulässig, wenn die Vermessungsbehörde eingewilligt hat.

Anlage 2 b -Grundriss EG nach genehmigten Planunterlagen

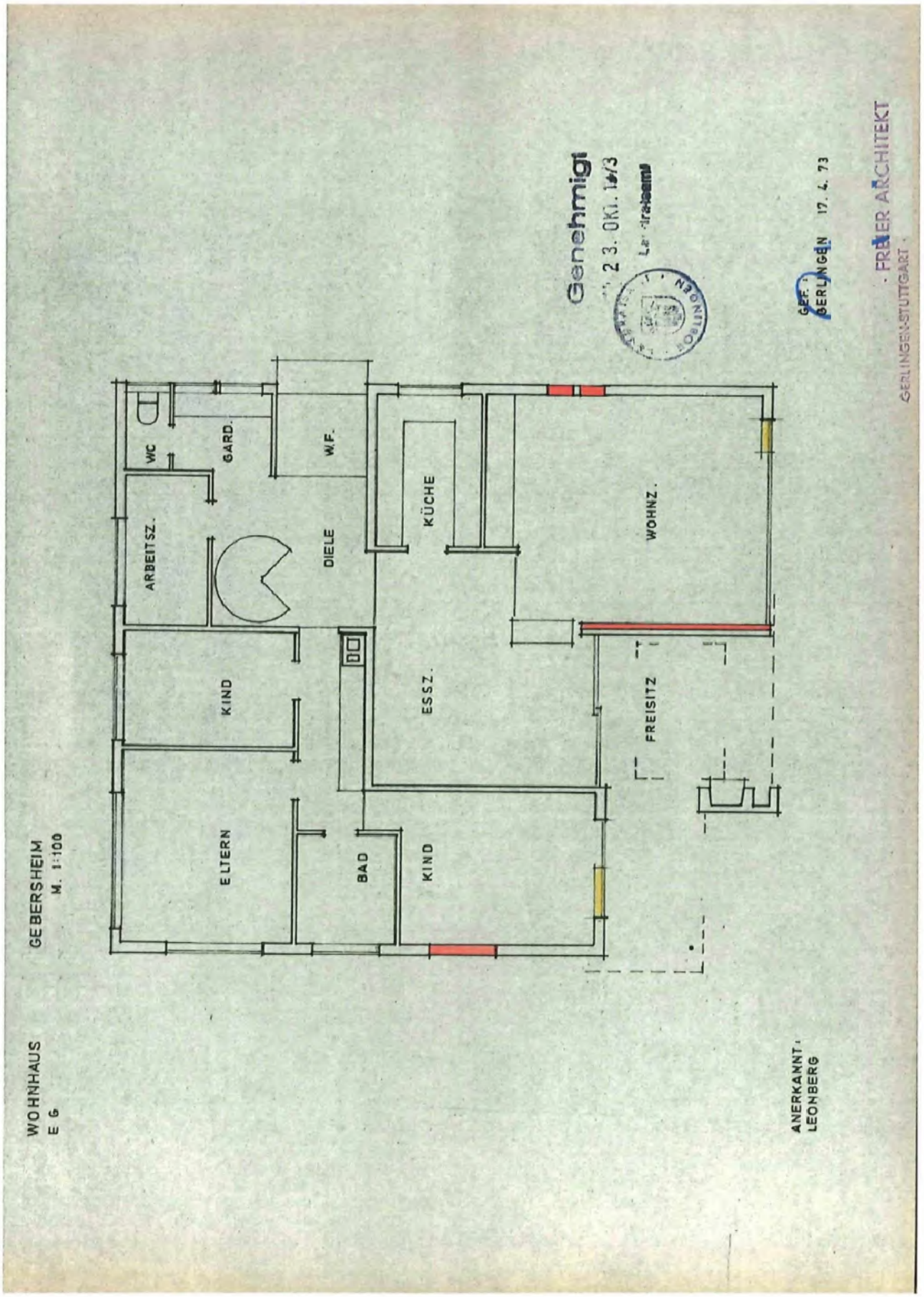

Anlage 2 c - Grundriss UG nach genehmigten Planunterlagen

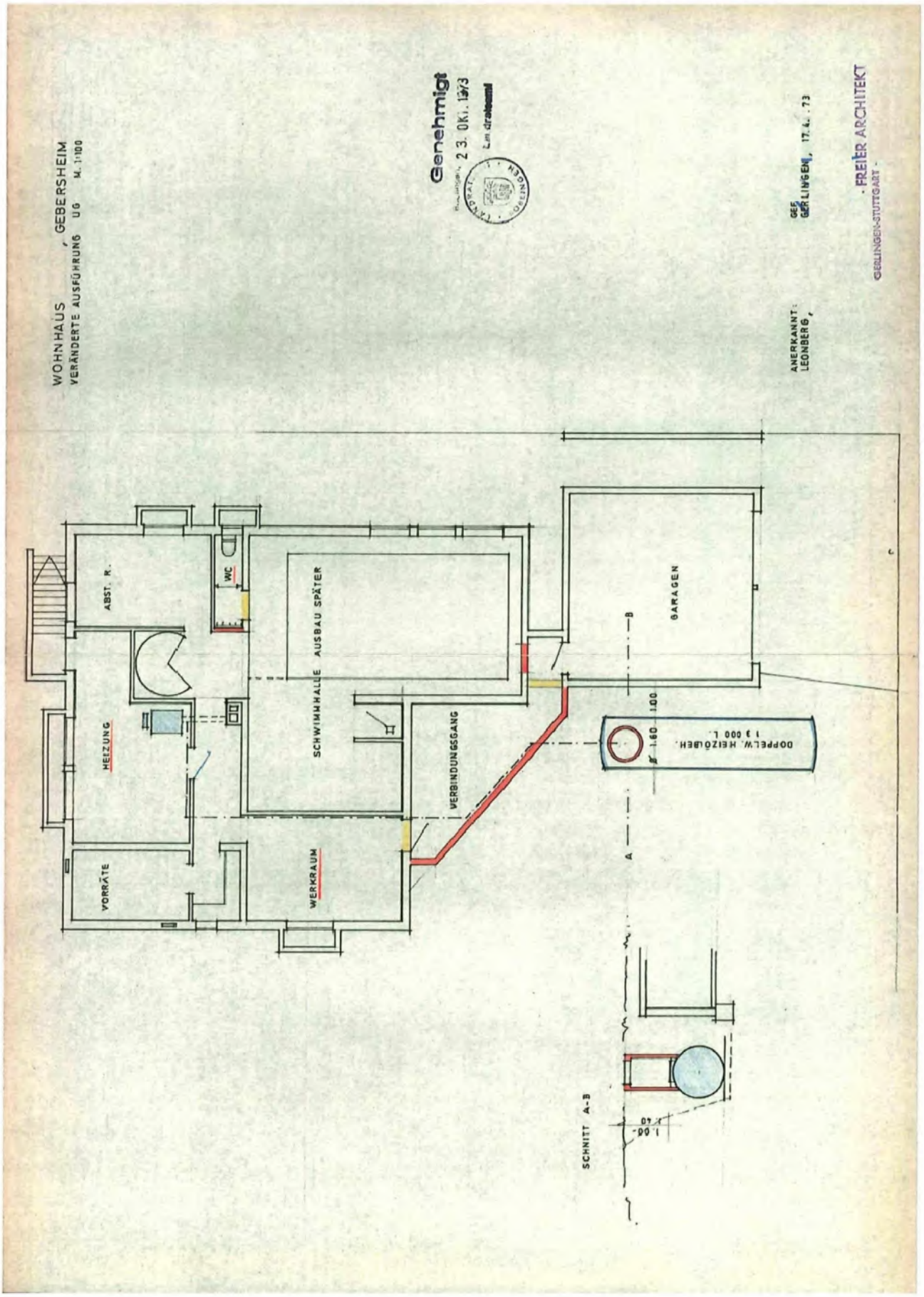

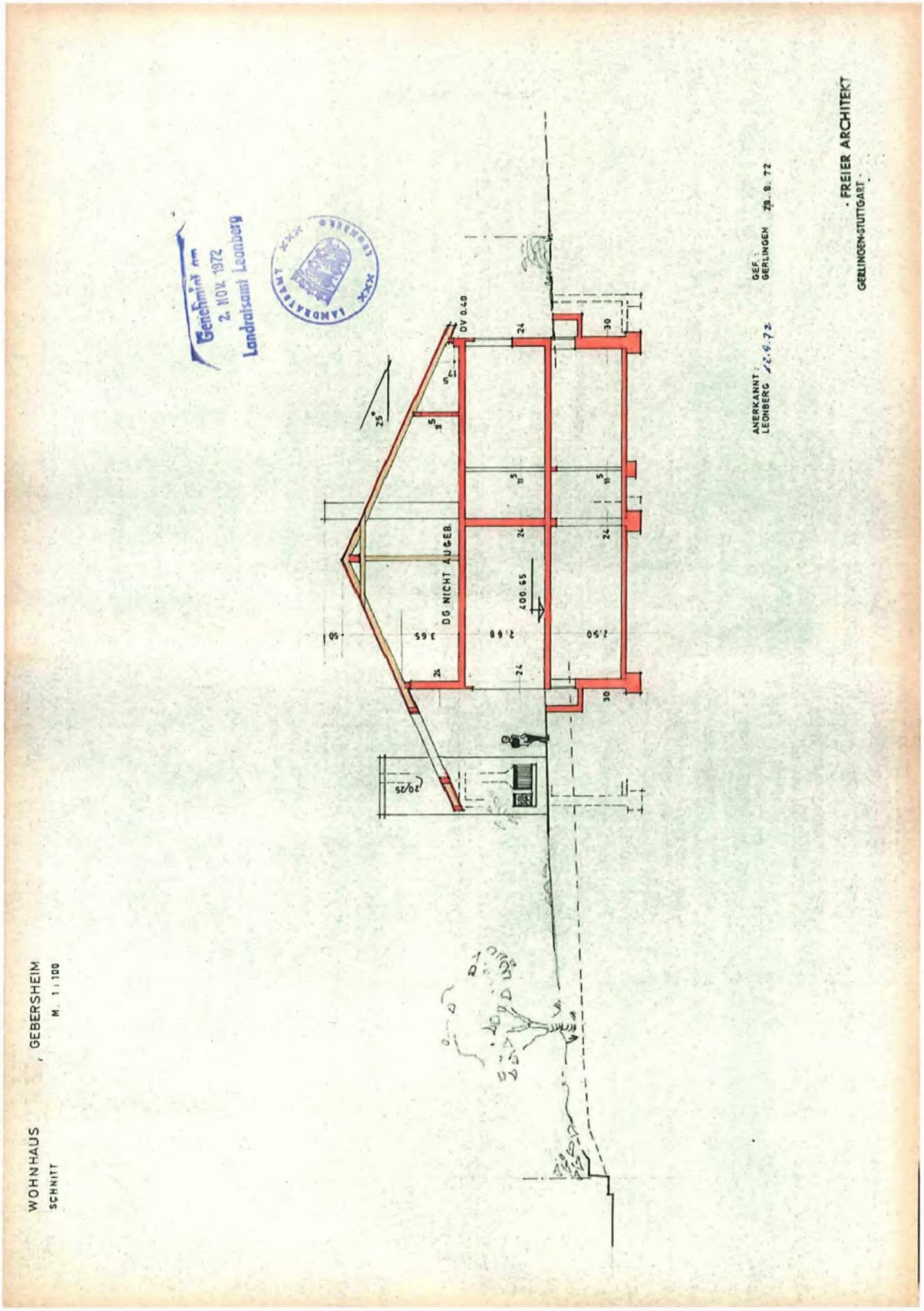
Genehmigt am
2. NOV. 1972
Landratsamt Leonberg
LANDRATSAMT
LEONBERG
WOHNHAUS
SCHNITT
GEBERSHEIM
M. 1:100
DG NICHT AUSGEB.
400.65
DV 0.40
25°
ANERKANNT:
LEONBERG
GEF.:
GERLINGEN
29. 8. 72
FREIER ARCHITEKT
GERLINGEN-STUTTGART