

ALGEMENE PLAN

(BESTAANDE UIT 6 VELLE)

VAN DIE DORP

PHALABORWA UITBREIDING NR. 8

BEVATTENDE 689 ERWE GENOMMER 2199 TOT 2881 EN 2890 TOT 2895, 8 PARKE GENOMMER 2882 TOT 2889 EN DIE DEURGANGE GELEË OP

GEDEELTE 26 VAN DIE PLAAS

LAASTE NR.24-LU.

PROVINSIE TRANSWAAL.

KAART L.G. NR. A 6175/77

AKTE VAN TRANSPORT No.

BAKENBESKRYWING.

- HOOFFIGUUR. A,B,C,D,E,F,G,H,J,K,L,M,N,O,P,Q,R 1 meter Ysterpaa.
- S. 12mm Ysterpen en Klipstapel.
- T. 12mm Ysterpen in Beton.
- U,V,W,X,Y,Z,A',B' 12mm Ysterpen.
- C,D,E' 25mm Ysterpyp in Gemesselde Bakke.
- BLOKHOEKE. Alle Blokhoeke 12mm x 450mm Ysterpen.
- ERFBAKENS. 235io, 2352a, 2353a, 12mm Gat in Rots.
- Alle onder Erfbakens. 12mm x 450mm Ysterpen.
- VERSEKERINGSMERKE. Alle versekeringsmerke. 12mm x 450mm Ysterpen in Beton onder grondvlak.
- SERWITUONTA Erwe Nrs 267, 2624, 2700 en 2705 is onderhewig aan 'n Serwituit vir Stormwaterdreinerings soos aangedui.

Opgemeet in Oktober- Desember 1966 en Januarie- Februarie 1975 deur my

en in Desember 1974- Februarie 1975 deur ons

(C. H. Hill)

(J. M. Geyser)

VEL NR. 1

L.G. NR. A 6176/77

Goedgekeur

nr. Landmeter-Generaal.

OPPERVLAKTES

ERF NRS. VIERKANTE METER

2738	487
2739	422
2740	350
2741	400
2742	338
2743	324
2744	499
2745	350
2746	2748
2747	487
2748	380
2749	1290
2750	322
2751	306
2752	506
2753	330
2754	330
2755	826
2756	1427
2757	1350
2758	1437
2759	350
2760	1729
2772	2774
2776	422
2777	132
2780	123
2781	543
2782	1379
2783	123
2784	1277
2785	1230
2786	1230
2787	1212
2788	1230
2789	1230
2790	1212
2791	1230
2792	1230
2793	1230
2794	1230
2795	1230
2796	1230
2797	1230
2798	1230
2799	1230
2800	1230
2801	1230
2802	1230
2803	1230
2804	1230
2805	1230
2806	1230
2807	1230
2808	1230
2809	1230
2810	1230
2811	1230
2812	1230
2813	1230
2814	1230
2815	1230
2816	1230
2817	1230
2818	1230
2819	1230
2820	1230
2821	1230
2822	1230
2823	1230
2824	1230
2825	1230
2826	1230
2827	1230
2828	1230
2829	1230
2830	1230
2831	1230
2832	1230
2833	1230
2834	1230
2835	1230
2836	1230
2837	1230
2838	1230
2839	1230
2840	1230
2841	1230
2842	1230
2843	1230
2844	1230
2845	1230
2846	1230
2847	1230
2848	1230
2849	1230
2850	1230
2851	1230
2852	1230
2853	1230
2854	1230
2855	1230
2856	1230
2857	1230
2858	1230
2859	1230
2860	1230
2861	1230
2862	1230
2863	1230
2864	1230
2865	1230
2866	1230
2867	1230
2868	1230
2869	1230
2870	1230
2871	1230
2872	1230
2873	1230
2874	1230
2875	1230
2876	1230
2877	1230
2878	1230
2879	1230
2880	1230
2881	1230
2882	1230
2883	1230
2884	1230
2885	1230
2886	1230
2887	1230
2888	1230
2889	1230
2890	1230
2891	1230
2892	1230
2893	1230
2894	1230
2895	1230

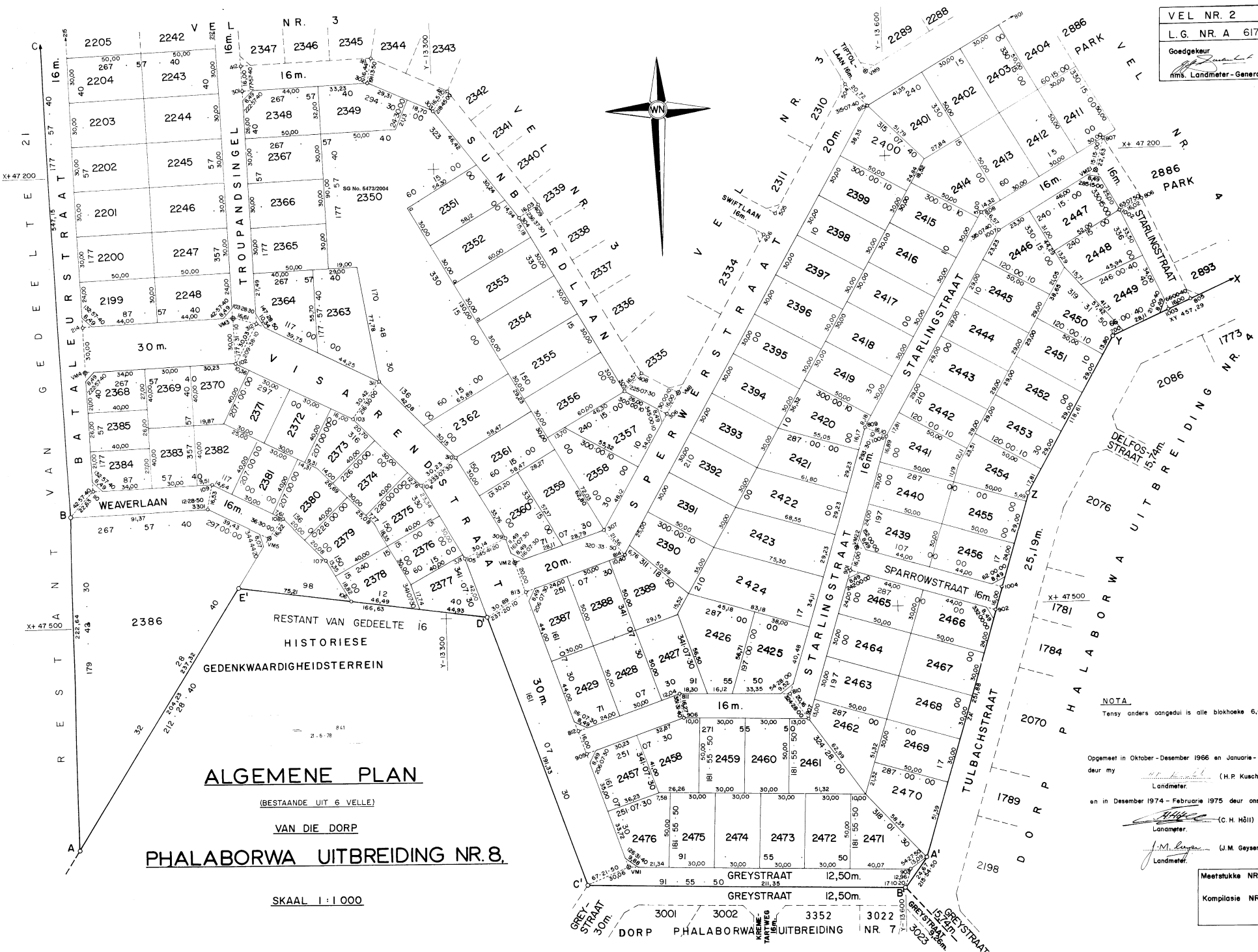
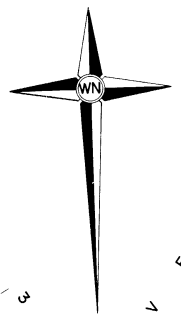
Stulping van: (a) Erf 2884 (PARK) en (b) A Gedeelte van Boleiwestraat Nu bekend as (c) Erf 2884 (b) Erf 4465 (A10767/83)

Teastemming Get. 893-11-10 Bl. 48

1984-01-03

HOEFFIGUURDATA		BLOKHOEKE			BLOKHOEKE			BLOKHOEKE			OPPERVLAKTES														
SYE Meter	RIGTINGSHOEKE	Konstante ± 0,00 + 2600 000,00			Konstante ± 0,00 + 2600 000,00			Konstante ± 0,00 + 2600 000,00			ERF NRS.	VIERKANTE METER	ERF NRS.	VIERKANTE METER	ERF NRS.	VIERKANTE METER									
A	222,64	179	42	30	204	-13 411,51	+46 693,68	1101	-13 674,55	+47 251,08	2703	-15 106,14	+47 033,91	2199	1482	2352	1786	2583	1526	2784	1164	2784	416	2785	2788
B	547,15	177	57	40	205	-13 510,79	+46 758,15	1103	-13 913,46	+47 145,62	2801	-14 842,88	+47 059,27	2212	1785	2307	1728	2555	2560	1162	2785	2788	416	2785	2788
C	80,39	200	30	00	206	-13 365,20	+46 804,38	1202	-13 670,67	+46 794,03	2803	-15 109,76	+47 135,85	2213	2087	2356	1824	2561	2566	1162	2790	2790	1189	2791	2794
D	105,74	212	00	00	209	-13 246,66	+46 801,83	1203	-13 672,48	+46 844,90	2901	-15 119,08	+46 947,40	2215	2360	2360	1816	2569	2570	1189	2791	2794	1189	2791	2794
E	152,84	244	45	00	210	-13 203,54	+46 823,10	1204	-13 704,92	+46 927,01	2902	-15 124,48	+46 940,56	2216	2461	2461	1754	2570	2570	1189	2791	2794	1189	2791	2794
F	68,19	256	15	00	211	-13 163,08	+46 887,66	1205	-13 702,28	+46 932,85	2903	-15 124,48	+46 946,63	2218	2461	2461	1754	2570	2570	1189	2791	2794	1189	2791	2794
G	68,19	273	45	00	212	-13 149,57	+46 924,00	1206	-13 713,28	+46 960,76	2904	-15 132,64	+46 958,39	2219	2461	2461	1754	2570	2570	1189	2791	2794	1189	2791	2794
H	68,78	288	15	00	214	-13 062,86	+47 299,27	1207	-13 736,54	+46 951,60	2905	-15 134,51	+47 134,87	2224	2461	2461	1754	2570	2570	1189	2791	2794	1189	2791	2794
J	119,25	303	00	00	215	-13 047,99	+46 881,57	1208	-13 726,34	+46 923,68	3001	-15 141,51	+46 946,91	2226	2461	2461	1754	2570	2570	1189	2791	2794	1189	2791	2794
K	71,74	294	30	00	216	-13 074,47	+46 810,77	1209	-13 719,71	+46 921,15	3002	-15 134,90	+46 942,03	2226	2461	2461	1754	2570	2570	1189	2791	2794	1189	2791	2794
L	95,12	272	45	00	217	-13 127,15	+46 726,46	1210	-13 688,37	+46 841,59	3003	-15 136,57	+46 857,63	2228	2461	2461	1754	2570	2570	1189	2791	2794	1189	2791	2794
M	166,74	267	58	00	301	-13 173,42	+47 144,19	1211	-13 686,59	+46 841,59	3004	-15 136,57	+46 857,63	2228	2461	2461	1754	2570	2570	1189	2791	2794	1189	2791	2794
N	93,12	289	15	00	302	-13 265,59	+47 141,23	1212	-13 791,82	+46 790,40	3005	-15 127,89	+46 929,98	2230	2461	2461	1754	2570	2570	1189	2791	2794	1189	2791	2794
O	93,05	310	30	00	303	-13 300,27	+47 161,14	1213	-13 793,63	+46 841,41	3007	-15 151,56	+47 122,72	2231	2461	2461	1754	2570	2570	1189	2791	2794	1189	2791	2794
P	93,05	331	45	00	304	-13 355,40	+47 234,29	1214	-13 857,85	+47 004,45	3008	-15 169,30	+47 125,64	2233	2461	2461	1754	2570	2570	1189	2791	2794	1189	2791	2794
Q	143,54	353	00	00	305	-13 422,48	+47 351,55	1215	-13 774,63	+47 037,23	3009	-15 169,30	+47 125,64	2233	2461	2461	1754	2570	2570	1189	2791	2794	1189	2791	2794
R	184,95	357	58	00	306	-13 450,19	+47 367,66	1216	-13 689,75	+47 085,74	3010	-15 135,19	+46 934,27	2236	2461	2461	1754	2570	2570	1189	2791	2794	1189	2791	2794
S	905,51	87	58	00	307	-13 406,13	+47 443,96	1217	-13 659,99	+47 033,65	3011	-15 131,23	+46 924,43	2236	2461	2461	1754	2570	2570	1189	2791	2794	1189	2791	2794
T	72,24	112	00	00	309	-13 340,96	+47 447,76	1218	-13 540,82	+46 875,52	3101	-15 183,80	+46 740,98	2247	2461	2461	1754	2570	2570	1189	2791	2794	1189	2791	2794
U	144,75	122	01	10	310	-13 309,32	+47 392,40	1302	-13 953,94	+46 880,71	3102	-15 241,05	+46 735,39	2248	2461	2461	1754	2570	2570	1189	2791	2794	1189	2791	2794
V	97,87	99	58	10	311	-13 259,14	+47 340,44	1303	-14 009,76	+46 878,72	3103	-15 423,29	+46 764,11	2250	2461	2461	1754	2570	2570	1189	2791	2794	1189	2791	2794
W	214,11	87	58	00	314	-13 178,95	+47 299,58	1304	-14 011,11	+46 916,87	3104	-15 489,48	+46 820,64	2251	2252	2118	15860	2610	1189	2791	2794	1189	2791	2794	
X	487,29	66	00	40	402	-13 169,29	+47 028,26	1306	-13 985,48	+47 044,20	3105	-15 530,68	+46 897,32	2254	2388	2388	1800	2612	2612	1189	2791	2794	1189	2791	2794
Y	118,51	90	10	00	402	-13 009,48	+47 024,33	1307	-14 009,48	+47 102,89	3108	-15 467,81	+47 122,15	2254	2388	2388	1800	2612	2612	1189	2791	2794	1189	2791	2794
Z	251,88	17	00	00	403	-13 375,19	+47 067,80	1308	-13 936,32	+47 135,44	3111	-15 443,41	+46 925,05	2254	2388	2388	1800	2612	2612	1189	2791	2794	1189	2791	2794
A'	24,67	35	54	50	404	-13 452,46	+47 170,35	1402	-14 310,16	+46 771,99	3111	-15 418,19	+46 878,72	2257	2401	2401	1730	2618	2618	1189	2791	2794	1189	2791	2794
B'	211,35	91	55	50	405	-13 487,33	+47 232,40	1403	-14 310,16	+46 771,99	3111	-15 418,19	+46 878,72	2257	2401	2401	1730	2618	2618	1189	2791	2794	1189	2791	2794
C'	191,33	67	00	30	405	-13 518,20	+47 249,89	1404	-13 950,23	+46 804,82	3112	-15 427,94	+46 825,94	2259	2401	2401	1730	2618	2618	1189	2791	2794	1189	2791	2794
D'	166,63	98	12	40	408	-13 434,22</																			

VEL NR. 2
 L.G. NR. A 6176/77
 Goedgekeur
 rns. Landmeter - Generaal.



ALGEMENE PLAN

(BESTAANDE UIT 6 VELLE)

VAN DIE DORP

PHALABORWA UITBREIDING NR.8.

SKAAL 1 : 1 000

NOTA
 Tensy anders aangedui is alle blokhoeke 6,00 meter afgestom

Opgemekt in Oktober - Desember 1966 en Januarie - Februarie 1975 deur my *[Handwritten Signature]* (H.P. Kuschke)
 Landmeter.
 en in Desember 1974 - Februarie 1975 deur ons *[Handwritten Signature]* (C.H. Höll)
 Landmeter.
[Handwritten Signature] (J.M. Geysler)
 Landmeter.

Meestukke NR. 1733/77
 Kompilasie NR. LU7C - 14/A
 LU7C - 13/B
 LU7C - 9
 LU7C - 8

ALGEMENE PLAN

(BESTAANDE UIT 6 VELLE)

VAN DIE DORP

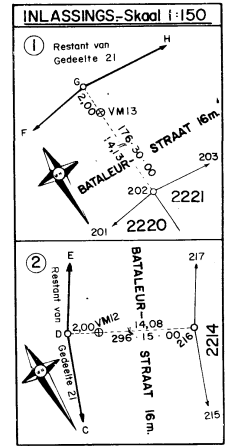
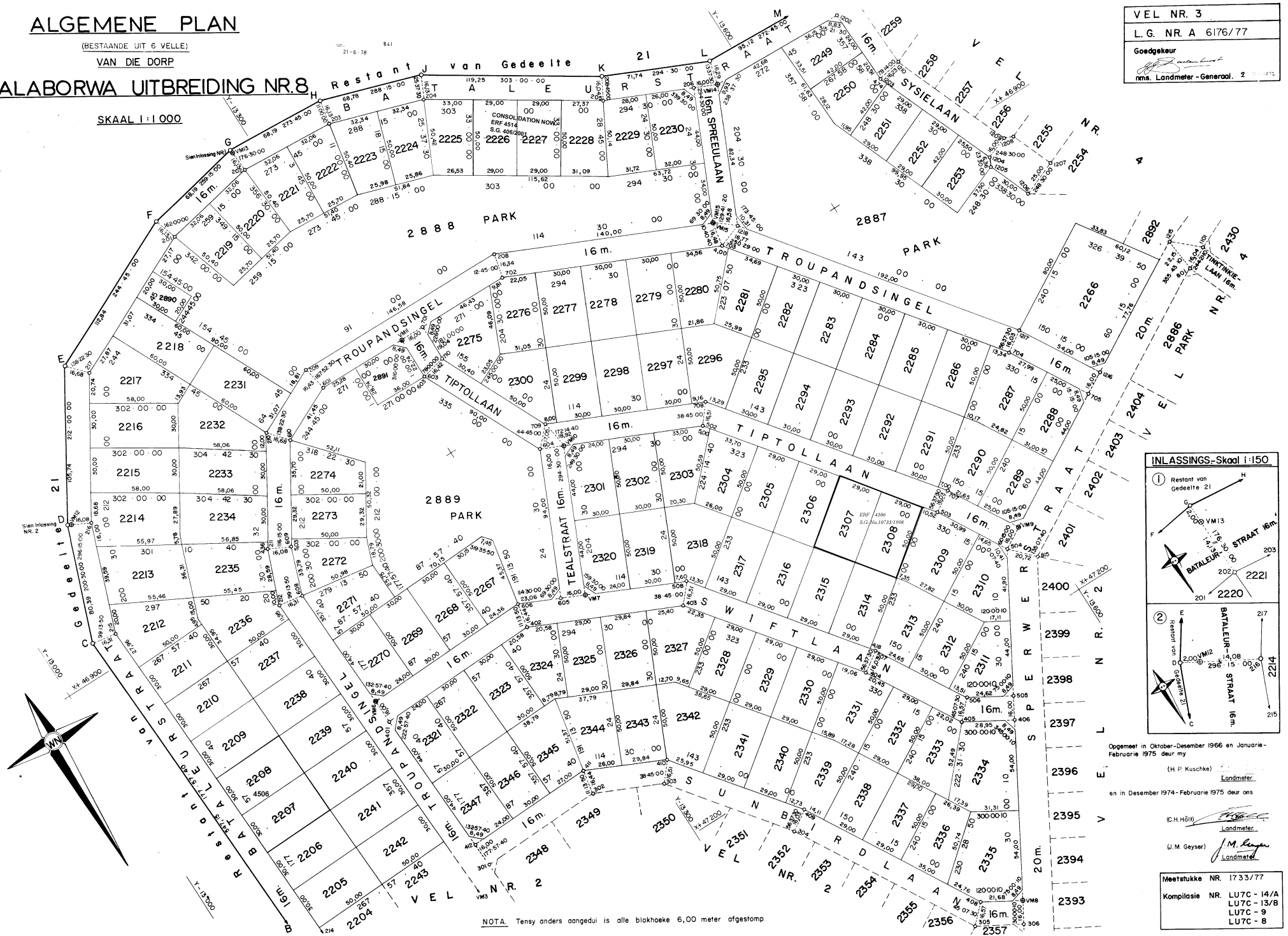
PHALABORWA UITBREIDING NR.8

SKAAL 1:1 000

VEL NR. 3
L.G. NR. A 6176/77
Goedgekeur
rns. Landmeter - Generaal. 2

21-6-78

Restant van Gedeelte 21



Opgeëmer in Oktober-Desember 1966 en Januarie-Februarie 1975 deur my
(H.P. Kuschke)
Landsmeter

en in Desember 1974-Februarie 1975 deur ons
(H.H. Hill)
Landsmeter

(J.M. Geysler)
Landsmeter

Meestukke NR. 1733/77
Kompilasio NR. LU7C-14/A
LU7C-13/B
LU7C-9
LU7C-8

NOTA. Tensy anders aangedui is alle blokhoeke 6,00 meter afgestomp

VEL NR. 4
L.G. NR. A 6176/77
Goedgekeur
nms. Landmeter-Generaal.



ALGEMENE PLAN

(BESTAANDE UIT 6 VELLE)

VAN DIE DORP

PHALABORWA UITBREIDING NR.8

SKAAL 1 : 1 000

Opgemeet in Oktober-Desember 1966 en Januarie-Februarie 1975 deur my

(H. P. Kuschie) Landmeter.

en in Desember 1974-Februarie 1975 deur ons

(C. H. Hill) Landmeter.

(J. M. Geyser) Landmeter.

Meestukkie NR. 1733/77
Kompilatie NR. LU7C-14/A
LU7C-13/B
LU7C-9
LU7C-8

NOTA. Tensy anders aangedui is alle blokhoëse 6,00 meter afgestomp.

VEL NR. 5
 L.G. NR. A 6176/77
 Goedgekeur
J.M. Geyser
 nms. Landmeter - Generaal. 2-5-1975

ALGEMENE PLAN

(BESTAANDE UIT 6 VELLE)

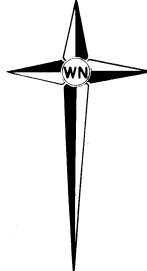
VAN DIE DORP

PHALABORWA UITBREIDING NR.8

SKAAL 1 : 1 000

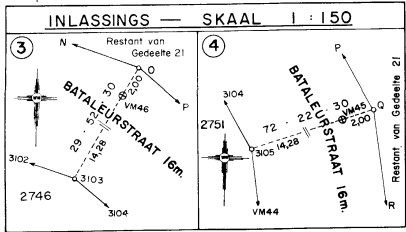
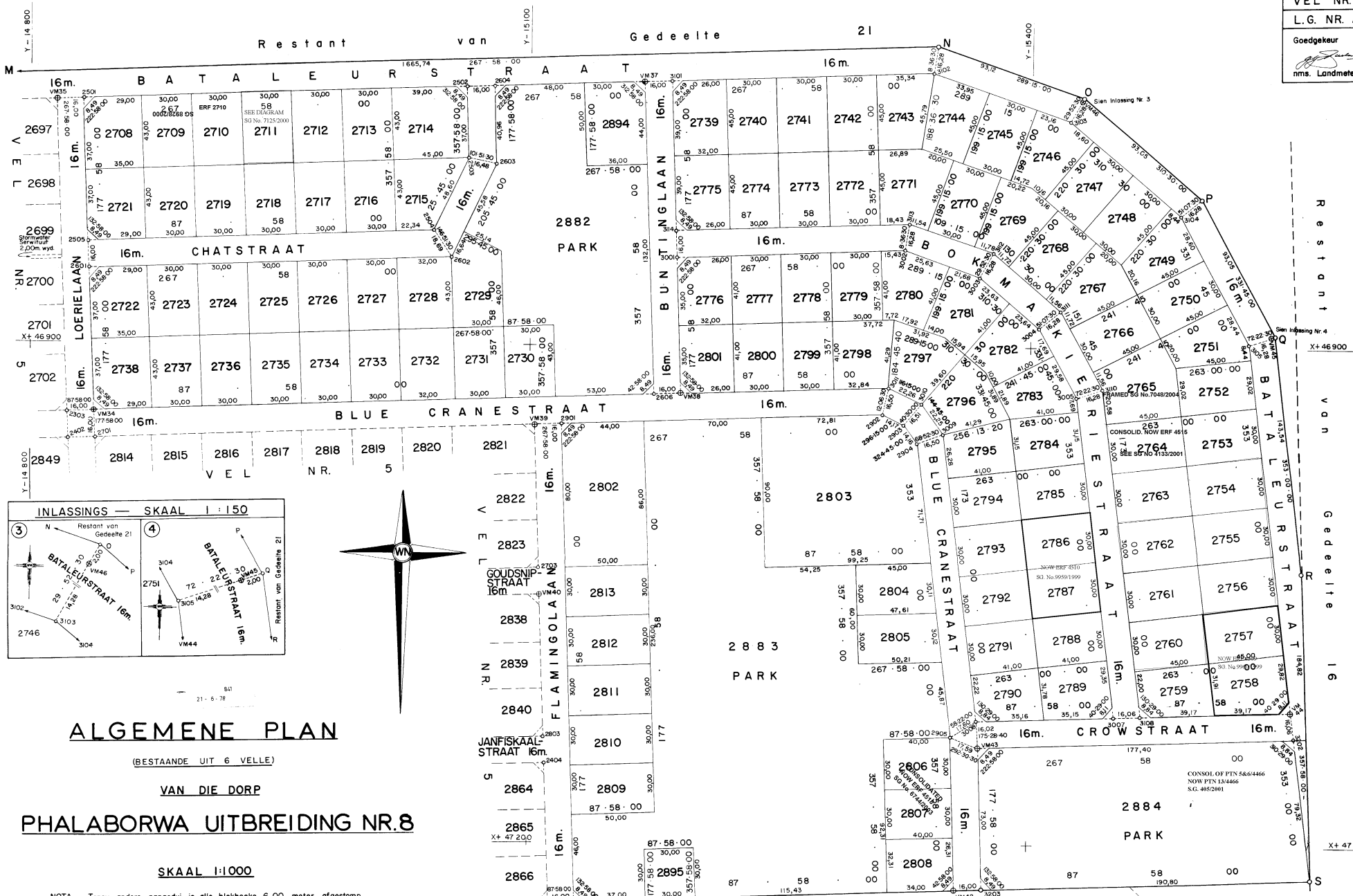


Opgemaak in Oktober-Desember 1966 en Januarie-Februarie 1975 deur my.
 (H.P. Kusche) *H.P. Kusche*
 Landmeter.
 en in Desember 1974 - Februarie 1975 deur ons.
 (C.H. Hill) *C.H. Hill*
 Landmeter.
 (J.M. Geyser) *J.M. Geyser*
 Landmeter.



NOTA. Tensy anders aangedui is alle blokhoeke 6,00 meter afgestomp.

Meestukke NR. 1733/77
 Kompilase NR. LU 7C - 14/A
 LU 7C - 13/B
 LU 7C - 9
 LU 7C - 8



ALGEMENE PLAN

(BESTAANDE UIT 6 VELLE)

VAN DIE DORP

PHALABORWA UITBREIDING NR.8

SKAAL 1:1000

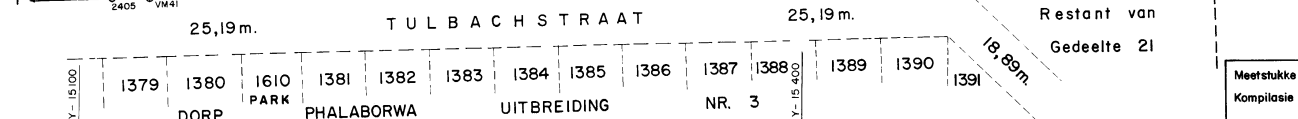
NOTA. Tensy anders aangedui is alle blokhoeke 6,00 meter afgestomp.
 Opgemets in Oktober - Desember 1966 en Januarie - Februarie 1975 deur my.

(H.P. Kuschke)
 Landmeter.

en in Desember 1974 - Februarie 1975 deur ons

(C.H. Höl) *J.M. Geyser*
 Landmeter.

(J.M. Geyser) *J.M. Geyser*
 Landmeter.



Meestukke NR. 1733/77
 Kompilansie NR. LUTC-14/A
 LUTC-13/B
 LUTC-9
 LUTC-8

A6176/1977 - Additional Notes

ERF 2752 - FRAMED, S.G. NO. 11115/2006

Erf 2802 (PARK) - Framed SG No. 6343/2007 (Park partially close)

Erf 2882 (PARK) - Framed SG No. 6346/2007 (Park partially close)

Erf 2883 (PARK) - Framed SG No. 6349/2007 (Park partially close)

Erf 2696 - Framed , S.G.No. 8147/2007

Erf 2836 - Framed, SG No 8452/2007

Erf 2837 - Framed, SG No 8454/2007

Erf 2682 - Framed, SG No 9336/2007

Erf 2826 - Framed, SG No 12158/2007