



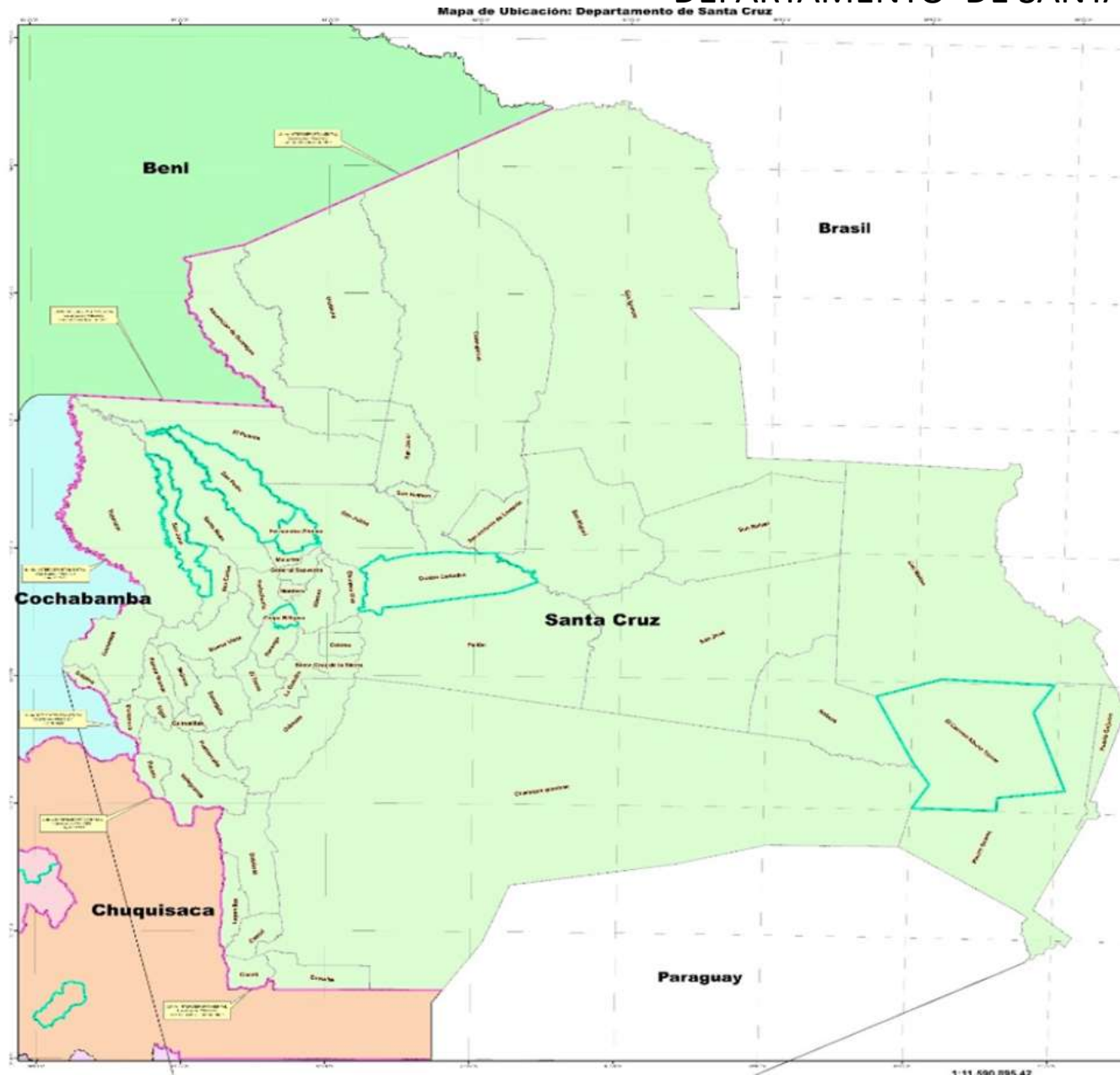
ESTADO PLURINACIONAL DE
BOLIVIA

MINISTERIO DE
LA PRESIDENCIA

ESTADO DE SITUACION DEL DEPARTAMENTO DE SANTA CRUZ

UNIDAD DE LIMITES Y ORGANIZACIÓN TERRITORIAL
VICEMINISTERIO DE AUTONOMÍAS

GRAFICO ESTADO DE SITUACION LIMITROFE DEL DEPARTAMENTO DE SANTA CRUZ



LEYES EN VIGENCIA CON CORDENADAS
PRECISAS INCORPORADAS EN LA
CARTOGRAFIA OFICIAL

SANTA CRUZ – BENI, límite Interdepartamental clasificado PRECISO con Ley No A1914 de fecha de fecha 28 de noviembre de 1914.

SANTA CRUZ – COCHABAMBA Límite Interdepartamental Clasificado PRECISO Ley N° 846 de fecha 25 de octubre de 2016 delimitado conforme la ley No 339

SANTA CRUZ – CHUQUISACA Límite Interdepartamental clasificado PRECISO Ley N° 1054 de 30 DE ABRIL DE 2018 en el marco de la ley No 339

SANTA CRUZ – CHUQUISACA Límite Interdepartamental clasificado PRECISO Ley de 1898 y 1912 RS 1914

REGISTROS EN EL SISTEMA DE INFORMACION DE ORGANIZACIÓN TERRITORIAL

DEPARTAMENTO	MUNICIPIO SOLICITANTE	MUNICIPIO COLINDANTE	ESTADO
SANTA CRUZ	COTOCA	SANTA CRUZ DE LA SIERRA	ASAMBLEA LEGISLATIVA PLURINACIONAL
SANTA CRUZ	SAN JULIAN	EL PUENTE	ACTIVO
SANTA CRUZ	SAN JAVIER	SAN RAMON	ACTIVO
SANTA CRUZ	SAN JAVIER	SAN RAMON	ACTIVO
SANTA CRUZ	MAIRANA	PAMPA GRANDE	ASAMBLEA LEGISLATIVA PLURINACIONAL
SANTA CRUZ	SANTA CRUZ DE LA SIERRA	LA GUARDIA	ACTIVO
SANTA CRUZ	SAN JAVIER	SAN JULIAN	ACTIVO





ESTADO PLURINACIONAL DE
BOLIVIA

MINISTERIO DE
LA PRESIDENCIA

GRACIAS POR SU ATENCIÓN

 Viceministerio de Autonomías

 Viceministerio de Autonomías

 72486179